

Verkehrsauswertung

04.07.2024 00:00:00 CEST - 05.07.2024 00:01:01 CEST (00:00 - 23:59)

Do, Fr

Fahrrad, Fußgänger, LkW, PKW

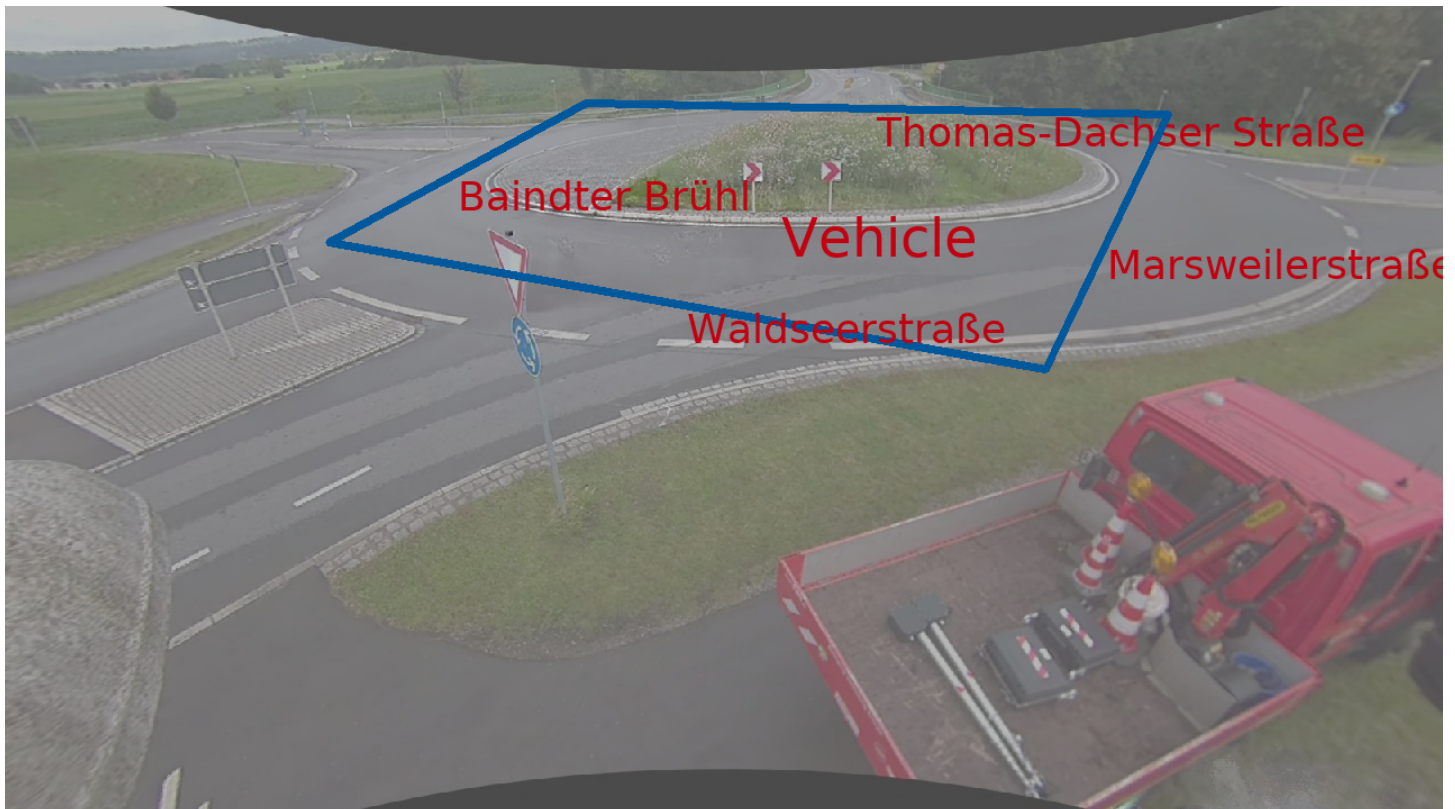
Stadtverwaltung Ravensburg
Salamanderweg 22
Ravensburg, 88212, DE
catherine.schupp@ravensburg.de

MESSSTELLE MARSWEILERSTRASSE- THOMAS DACHSER STRASSE, 88255 BAINDT



Koordinaten: 47.841579288069106,
9.658479094505312

VEHICLE POLYGON



Verkehrsauswertung

04.07.2024 00:00:00 CEST - 05.07.2024 00:01:01 CEST (00:00 - 23:59)

Do, Fr

Fahrrad, Fußgänger, LkW, PKW

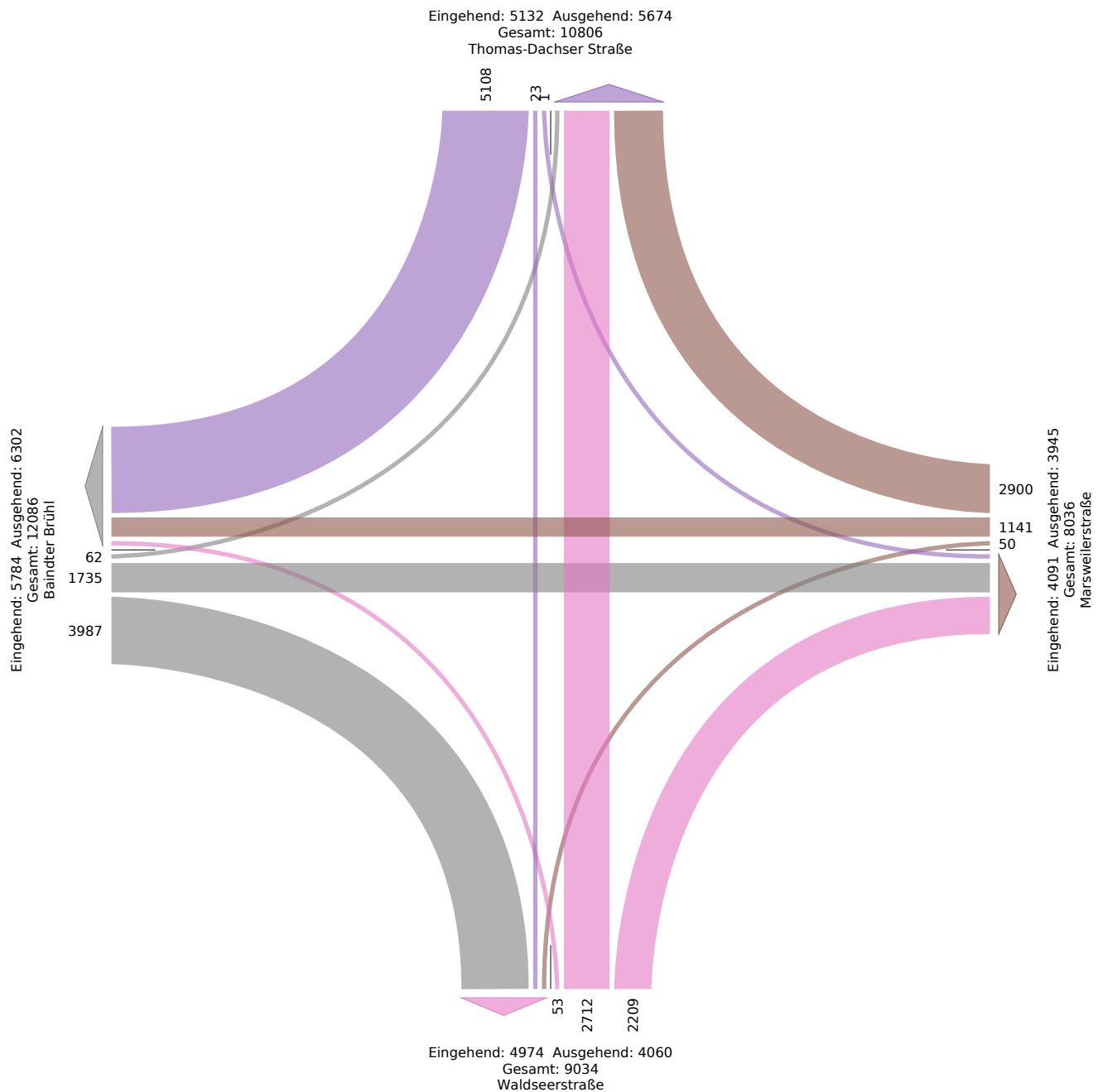
Stadtverwaltung Ravensburg
Salamanderweg 22
Ravensburg, 88212, DE
catherine.schupp@ravensburg.de

MESSSTELLE MARSWEILERSTRASSE- THOMAS DACHSER STRASSE, 88255 BAINDT



Koordinaten: 47.841579288069106,
9.658479094505312

ÜBERSICHTSDIAGRAMM DER KREUZUNG - FAHRZEUGE



Verkehrsauswertung

04.07.2024 00:00:00 CEST - 05.07.2024 00:01:01 CEST (00:00 - 23:59)
Do, Fr
Fahrrad, Fußgänger, LkW, PKW

Stadtverwaltung Ravensburg
Salamanderweg 22
Ravensburg, 88212, DE
catherine.schupp@ravensburg.de

MESSSTELLE MARSWEILERSTRASSE- THOMAS DACHSER STRASSE, 88255 BAIINDT



Koordinaten: 47.841579288069106,
9.658479094505312

KREUZUNGSDIAGRAM - FAHRZEUGE MARSWEILERSTRASSE

Thomas-Dachser Straße

Fahrrad	48
LkW	637
PKW	2215

Baindter Brühl

Fahrrad	5
LkW	217
PKW	919

2900
1141
50

Waldseerstraße

Fahrrad	48
LkW	1
PKW	1

Verkehrsauswertung

04.07.2024 00:00:00 CEST - 05.07.2024 00:01:01 CEST (00:00 - 23:59)

Do, Fr
Fahrrad, Fußgänger, LkW, PKW

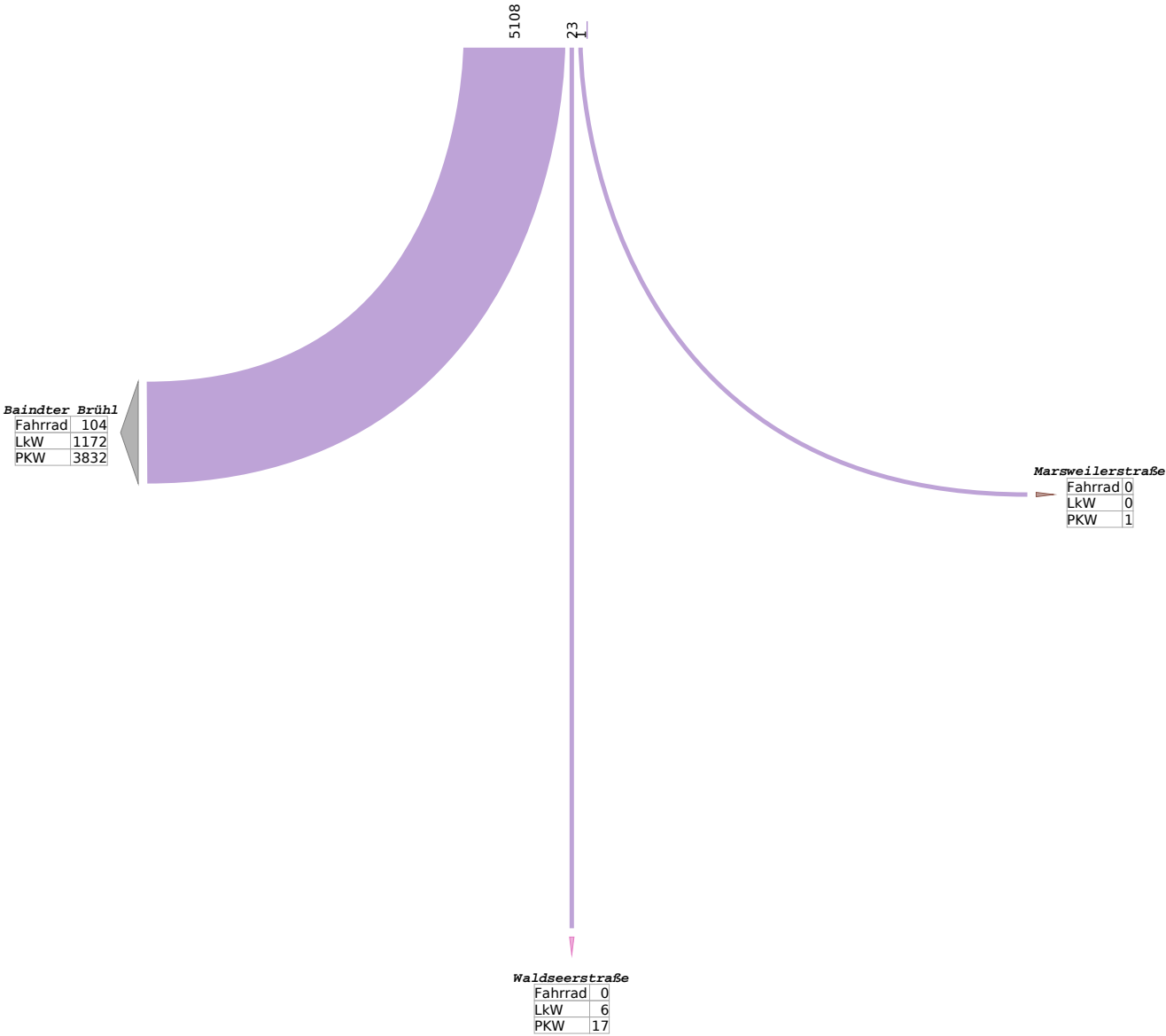
Stadtverwaltung Ravensburg
Salamanderweg 22
Ravensburg, 88212, DE
catherine.schupp@ravensburg.de

MESSSTELLE MARSWEILERSTRASSE- THOMAS DACHSER STRASSE, 88255 BAIINDT



Koordinaten: 47.841579288069106,
9.658479094505312

KREUZUNGSDIAGRAM - FAHRZEUGE THOMAS-DACHSER STRASSE



Verkehrsauswertung

04.07.2024 00:00:00 CEST - 05.07.2024 00:01:01 CEST (00:00 - 23:59)

Do, Fr
Fahrrad, Fußgänger, LkW, PKW

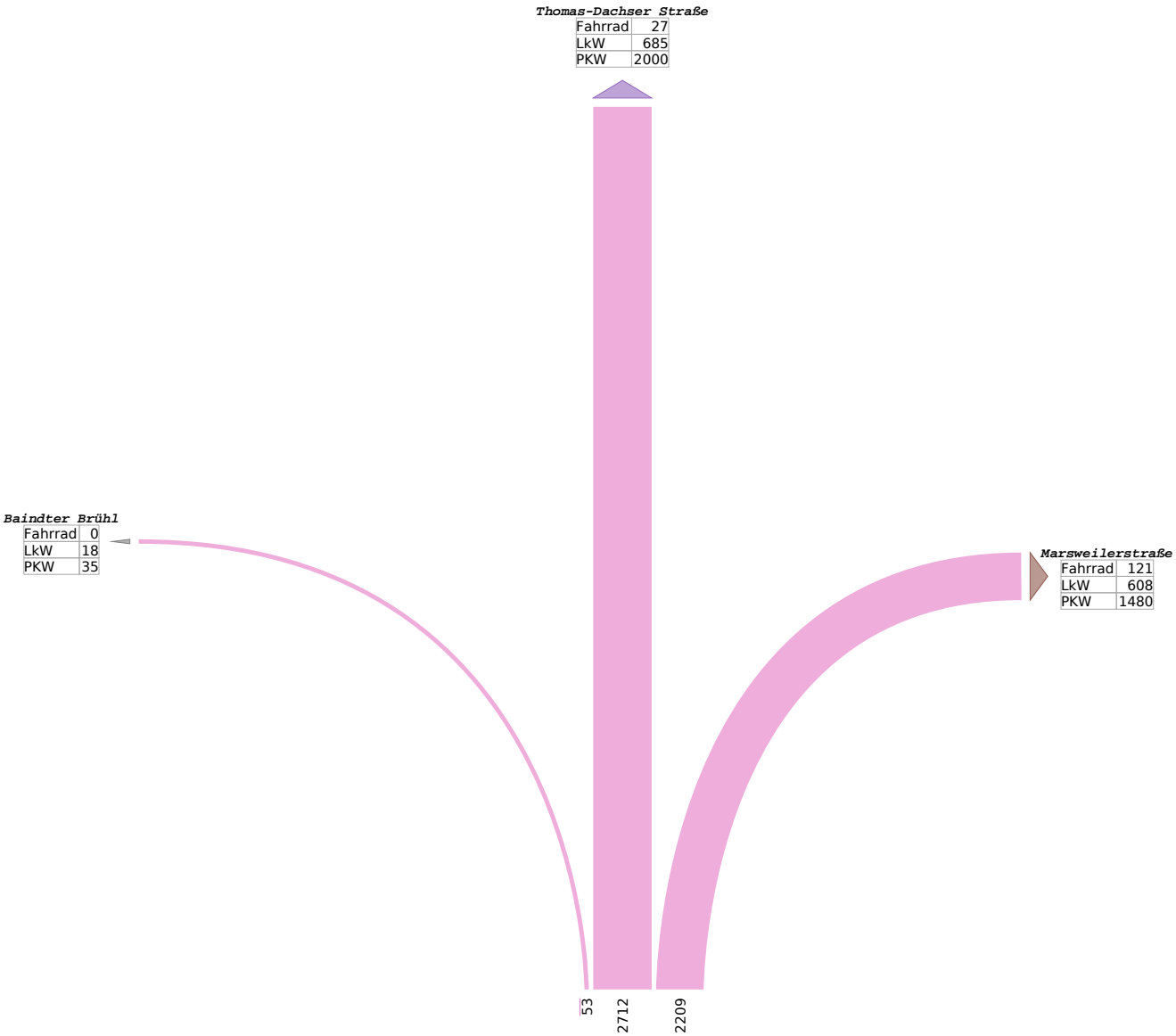
Stadtverwaltung Ravensburg
Salamanderweg 22
Ravensburg, 88212, DE
catherine.schupp@ravensburg.de

MESSSTELLE MARSWEILERSTRASSE- THOMAS DACHSER STRASSE, 88255 BAIINDT



Koordinaten: 47.841579288069106,
9.658479094505312

KREUZUNGSDIAGRAM - FAHRZEUGE WALDSEERSTRASSE



Verkehrsauswertung

04.07.2024 00:00:00 CEST - 05.07.2024 00:01:01 CEST (00:00 - 23:59)
Do, Fr
Fahrrad, Fußgänger, LkW, PKW

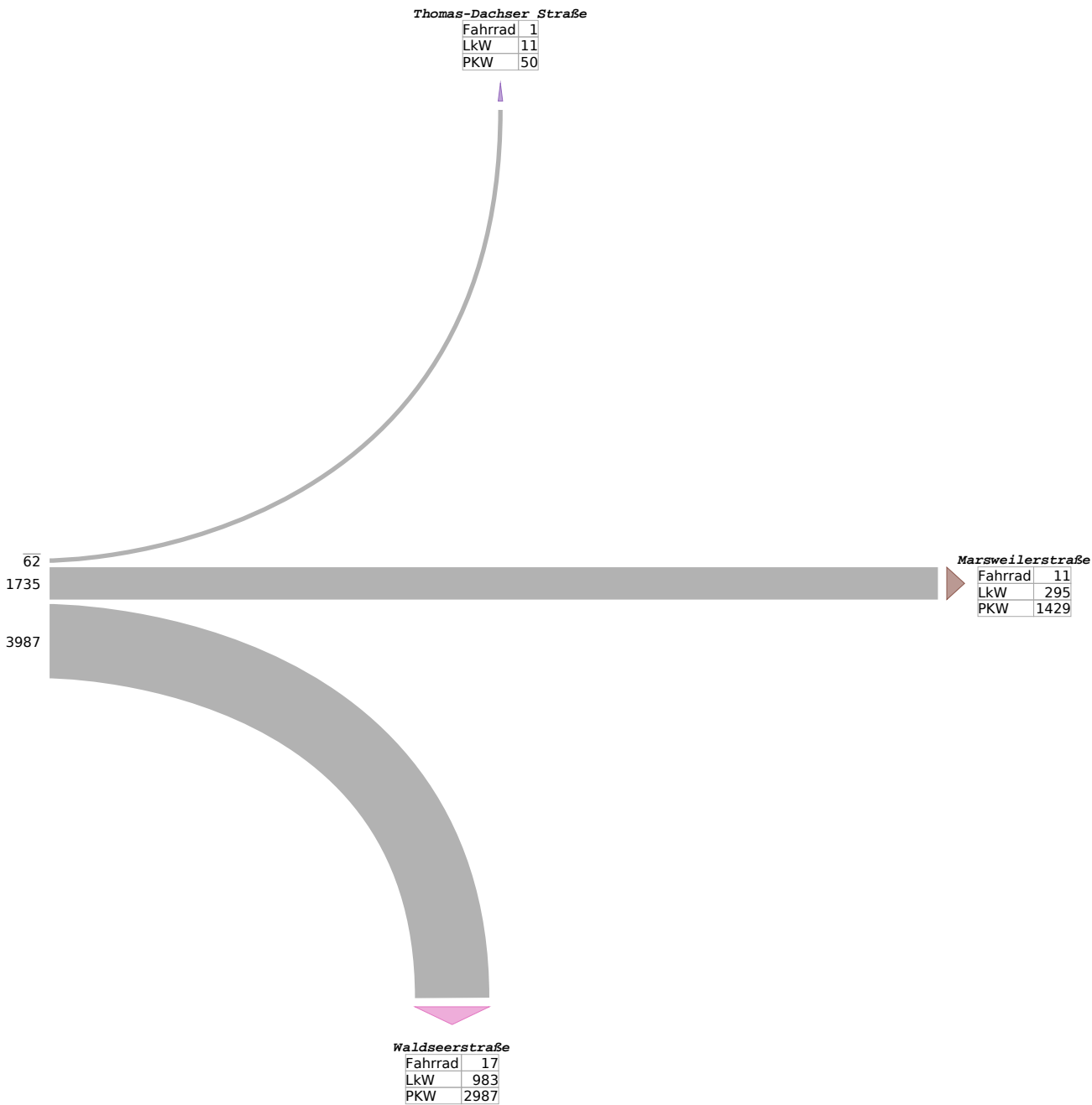
Stadtverwaltung Ravensburg
Salamanderweg 22
Ravensburg, 88212, DE
catherine.schupp@ravensburg.de

MESSSTELLE MARSWEILERSTRASSE- THOMAS DACHSER STRASSE, 88255 BAIKNDT



Koordinaten: 47.841579288069106,
9.658479094505312

KREUZUNGSDIAGRAM - FAHRZEUGE BAIKNDTER BRÜHL



Verkehrsauswertung

04.07.2024 00:00:00 CEST - 05.07.2024 00:01:01 CEST (00:00 - 23:59)

Do, Fr

Fahrrad, Fußgänger, LkW, PKW

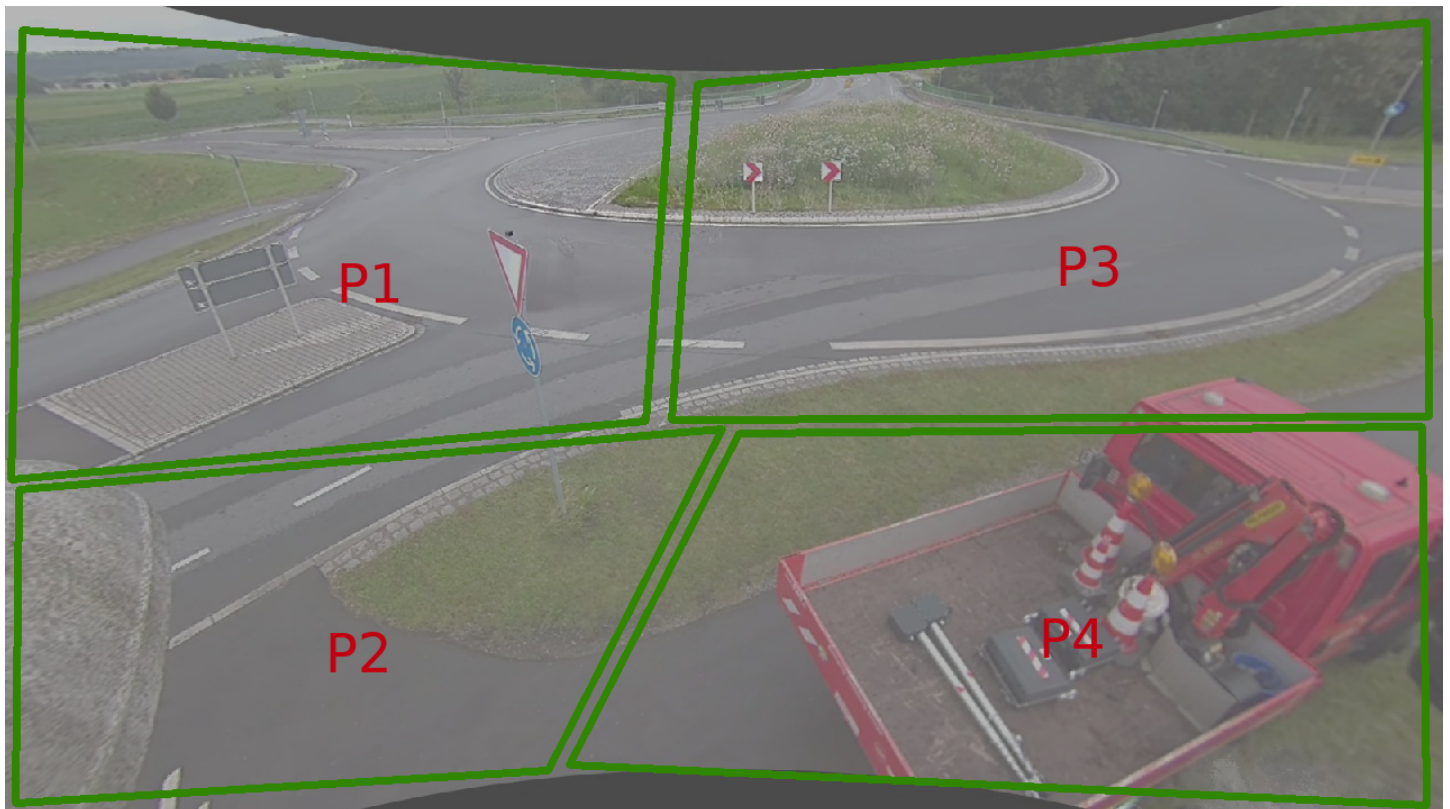
Stadtverwaltung Ravensburg
Salamanderweg 22
Ravensburg, 88212, DE
catherine.schupp@ravensburg.de

MESSSTELLE MARSWEILERSTRASSE- THOMAS DACHSER STRASSE, 88255 BAIKDT



Koordinaten: 47.841579288069106,
9.658479094505312

FUSSGÄNGERPOLYGONE



Verkehrsauswertung

04.07.2024 00:00:00 CEST - 05.07.2024 00:01:01 CEST (00:00 - 23:59)

Do, Fr

Fahrrad, Fußgänger, LkW, PKW

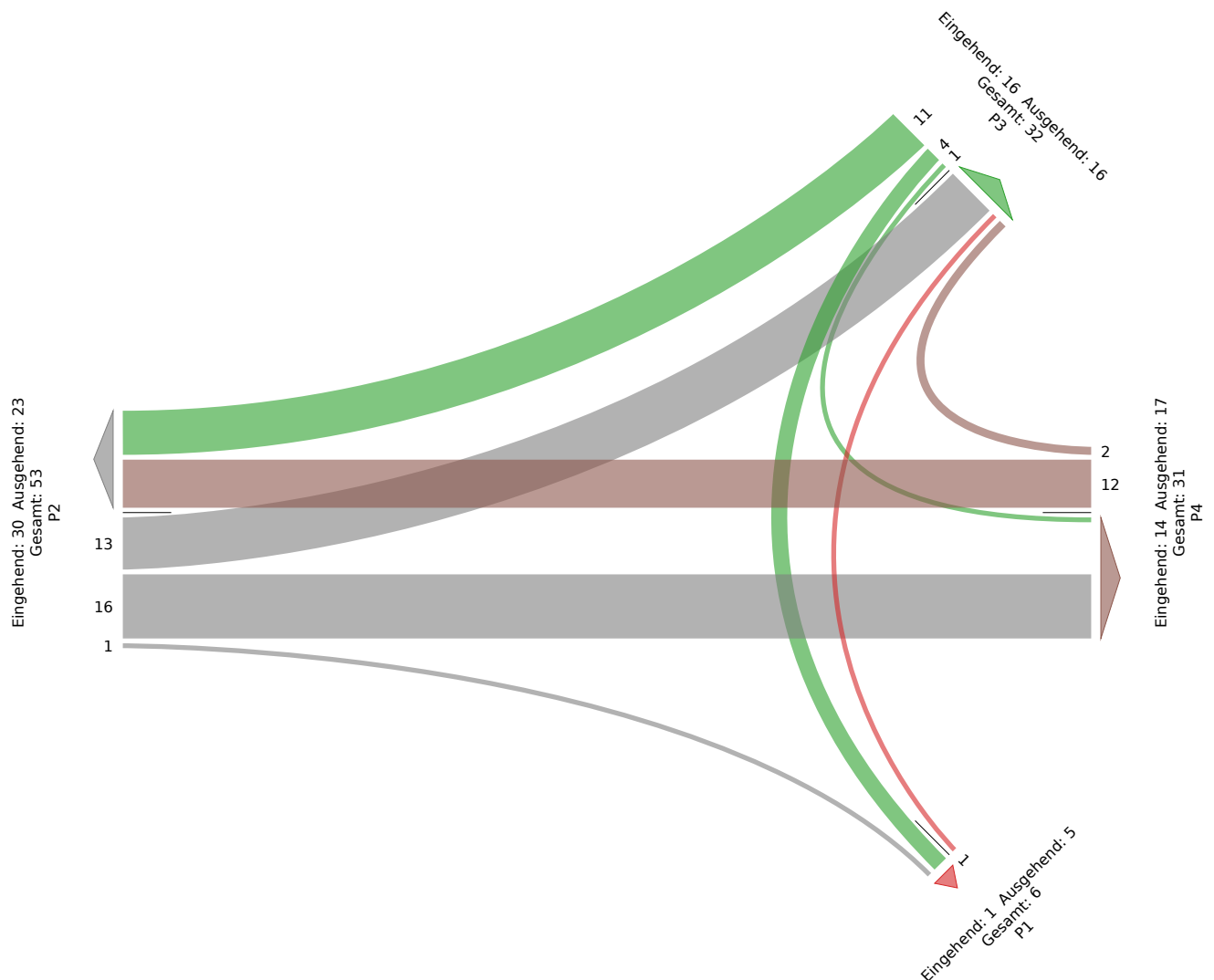
Stadtverwaltung Ravensburg
Salamanderweg 22
Ravensburg, 88212, DE
catherine.schupp@ravensburg.de

MESSSTELLE MARSWEILERSTRASSE- THOMAS DACHSER STRASSE, 88255 BAIKDT



Koordinaten: 47.841579288069106,
9.658479094505312

ÜBERSICHTSDIAGRAMM DER KREUZUNG - FUSSGÄNGER



Verkehrsauswertung

04.07.2024 00:00:00 CEST - 05.07.2024 00:01:01 CEST (00:00 - 23:59)

Do, Fr

Fahrrad, Fußgänger, LkW, PKW

Stadtverwaltung Ravensburg
Salamanderweg 22
Ravensburg, 88212, DE
catherine.schupp@ravensburg.de

MESSSTELLE MARSWEILERSTRASSE- THOMAS DACHSER STRASSE, 88255 BAIINDT



Koordinaten: 47.841579288069106,
9.658479094505312

KREUZUNGSDIAGRAM - FUSSGÄNGER P4



Verkehrsauswertung

04.07.2024 00:00:00 CEST - 05.07.2024 00:01:01 CEST (00:00 - 23:59)
Do, Fr
Fahrrad, Fußgänger, LkW, PKW

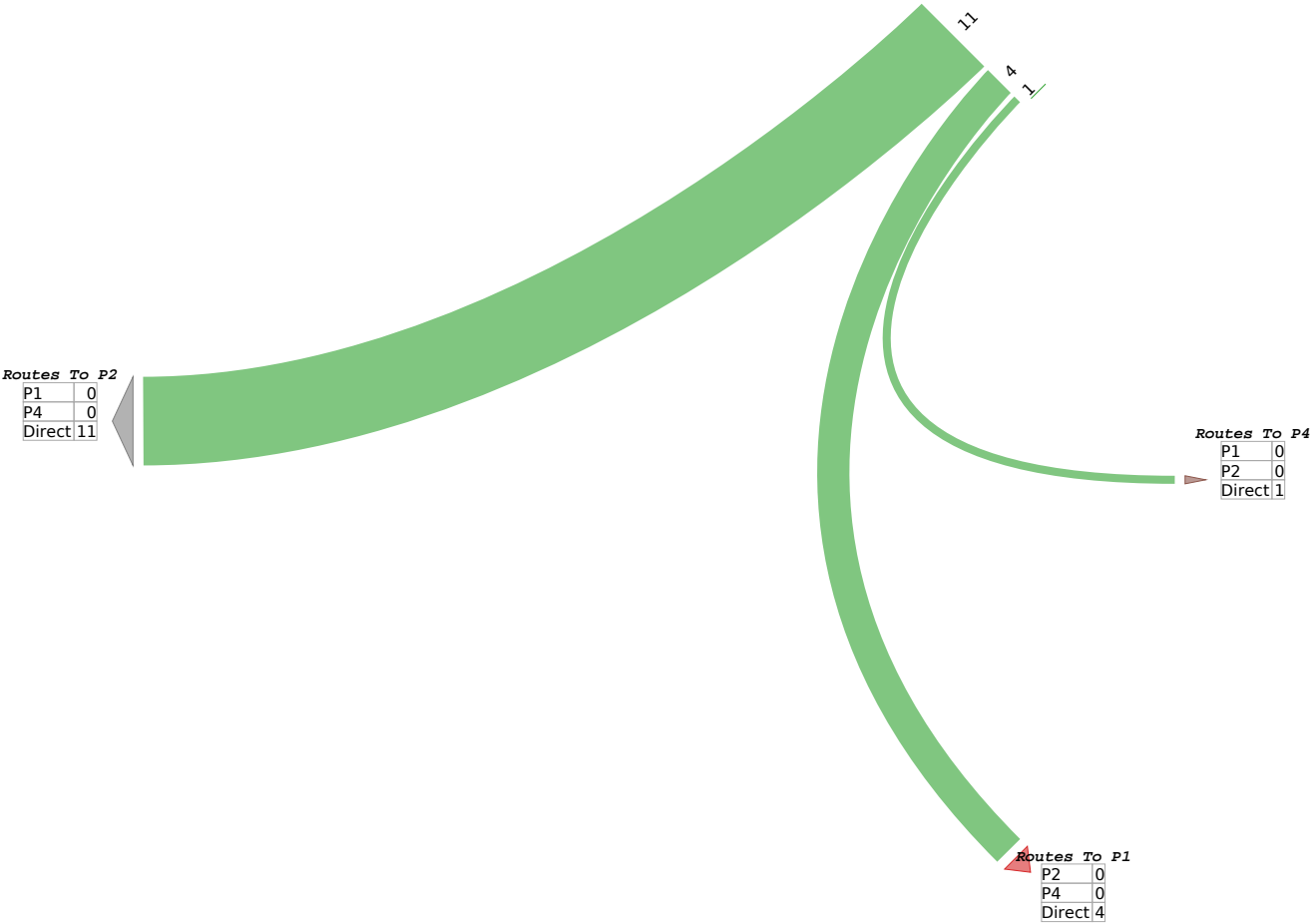
Stadtverwaltung Ravensburg
Salamanderweg 22
Ravensburg, 88212, DE
catherine.schupp@ravensburg.de

MESSSTELLE MARSWEILERSTRASSE- THOMAS DACHSER STRASSE, 88255 BAINDT



Koordinaten: 47.841579288069106,
9.658479094505312

KREUZUNGSDIAGRAM - FUSSGÄNGER P3



Verkehrsauswertung

04.07.2024 00:00:00 CEST - 05.07.2024 00:01:01 CEST (00:00 - 23:59)

Do, Fr
Fahrrad, Fußgänger, LkW, PKW

Stadtverwaltung Ravensburg
Salamanderweg 22
Ravensburg, 88212, DE
catherine.schupp@ravensburg.de

MESSSTELLE MARSWEILERSTRASSE- THOMAS DACHSER STRASSE, 88255 BAINDT




Koordinaten: 47.841579288069106,
9.658479094505312

KREUZUNGSDIAGRAM - FUSSGÄNGER P1

Routes To P3

P2	0
P4	0
Direct	1



Verkehrsauswertung

04.07.2024 00:00:00 CEST - 05.07.2024 00:01:01 CEST (00:00 - 23:59)

Do, Fr
Fahrrad, Fußgänger, LkW, PKW

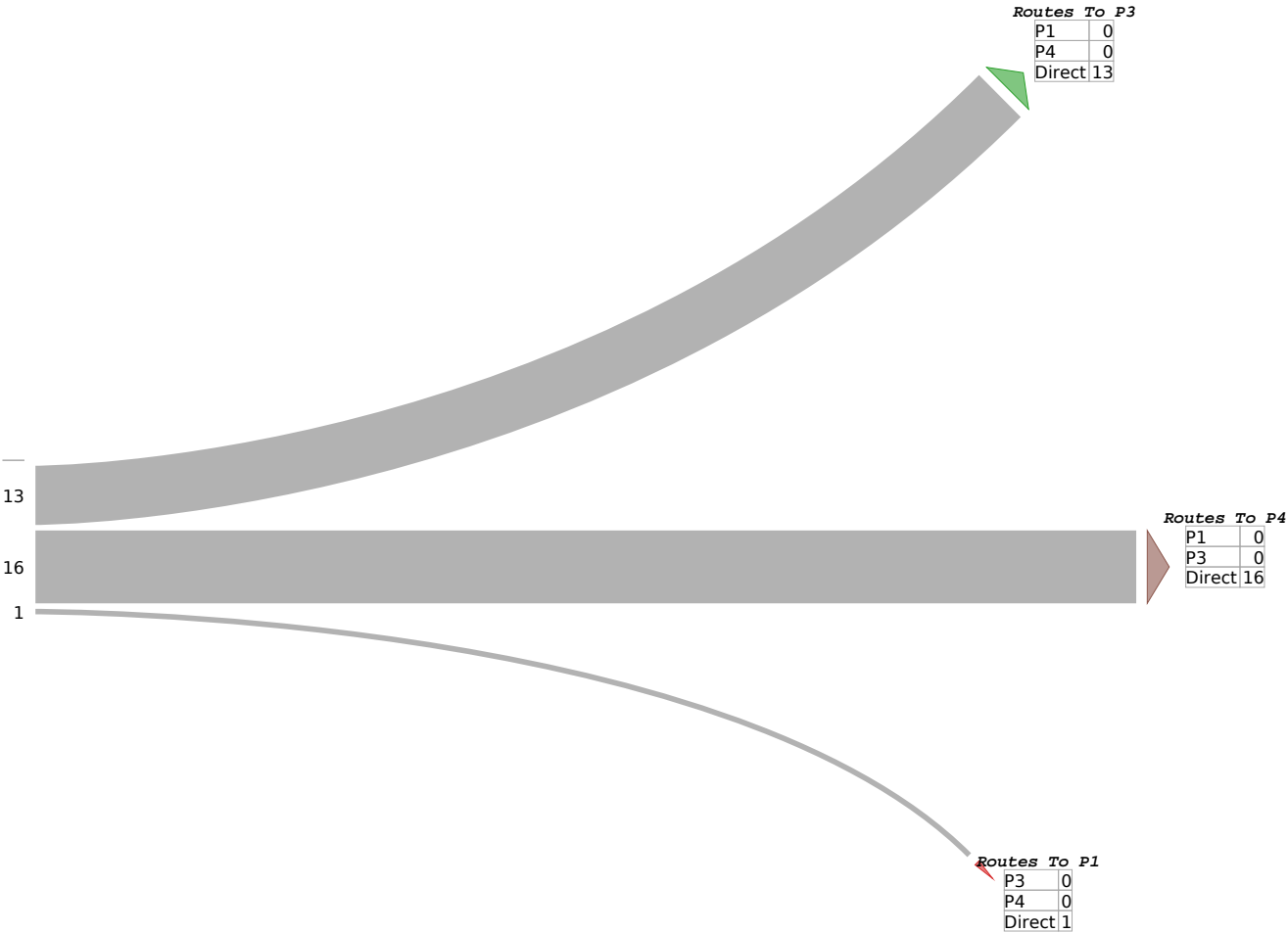
Stadtverwaltung Ravensburg
Salamanderweg 22
Ravensburg, 88212, DE
catherine.schupp@ravensburg.de

MESSSTELLE MARSWEILERSTRASSE- THOMAS DACHSER STRASSE, 88255 BAIKNDT



Koordinaten: 47.841579288069106,
9.658479094505312

KREUZUNGSDIAGRAM - FUSSGÄNGER P2



Verkehrsauswertung

04.07.2024 00:00:00 CEST - 05.07.2024 00:01:01 CEST (00:00 - 23:59)

Do, Fr

Fahrrad, Fußgänger, LkW, PKW

Stadtverwaltung Ravensburg

Salamanderweg 22

Ravensburg, 88212, DE

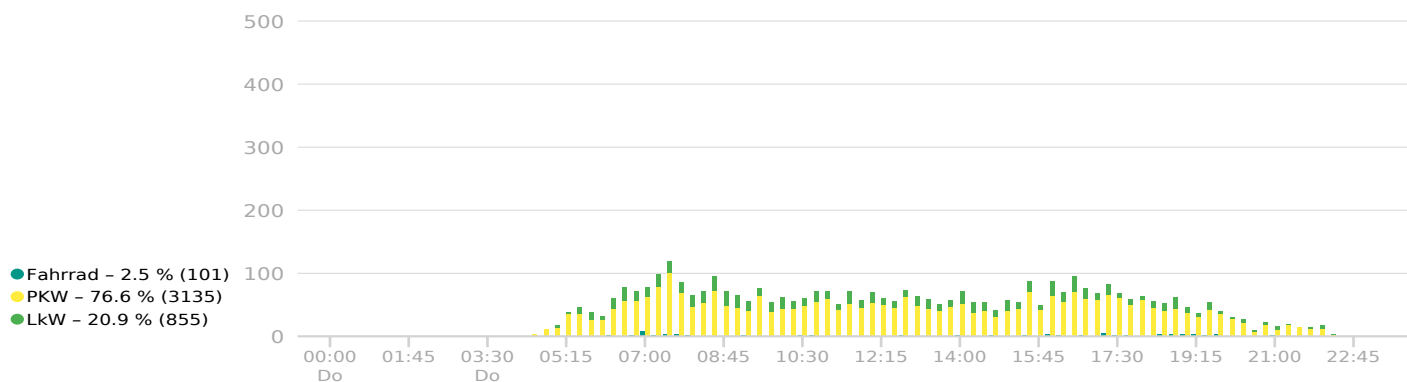
catherine.schupp@ravensburg.de

MESSSTELLE MARSWEILERSTRASSE- THOMAS DACHSER STRASSE, 88255 BAINDT

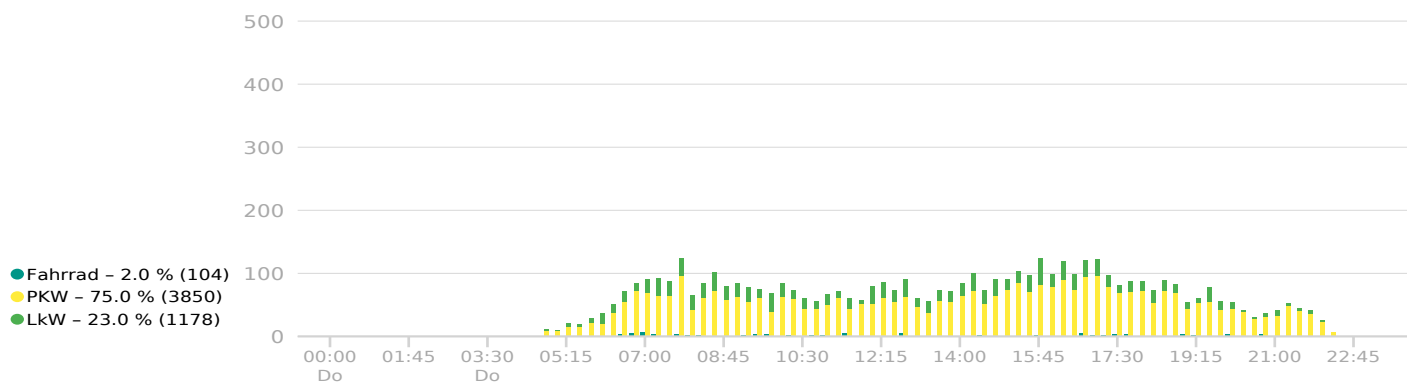


Koordinaten: 47.841579288069106,
9.658479094505312

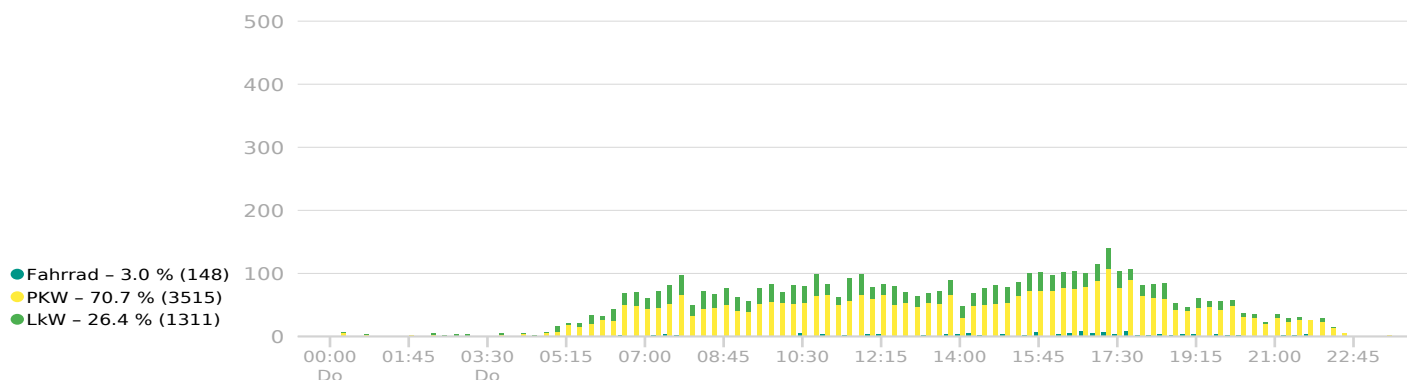
FAHRZEUGKLASSE ZEITDIAGRAMM MARSWEILERSTRASSE



FAHRZEUGKLASSE ZEITDIAGRAMM THOMAS-DACHSER STRASSE



FAHRZEUGKLASSE ZEITDIAGRAMM WALDSEERSTRASSE



Verkehrsauswertung

04.07.2024 00:00:00 CEST - 05.07.2024 00:01:01 CEST (00:00 - 23:59)

Do, Fr

Fahrrad, Fußgänger, LkW, PKW

Stadtverwaltung Ravensburg

Salamanderweg 22

Ravensburg, 88212, DE

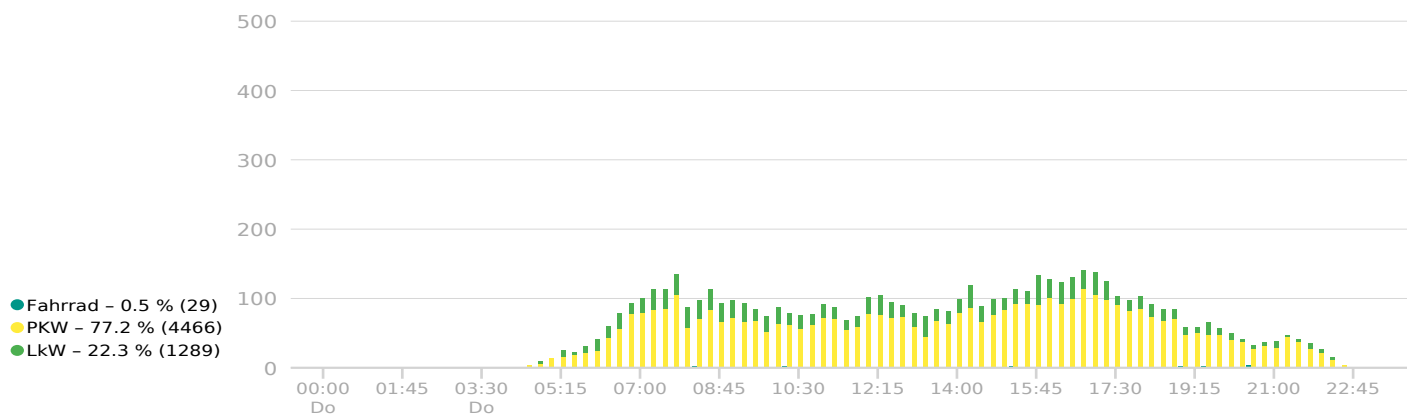
catherine.schupp@ravensburg.de

MESSSTELLE MARSWEILERSTRASSE- THOMAS DACHSER STRASSE, 88255 BAIKDT

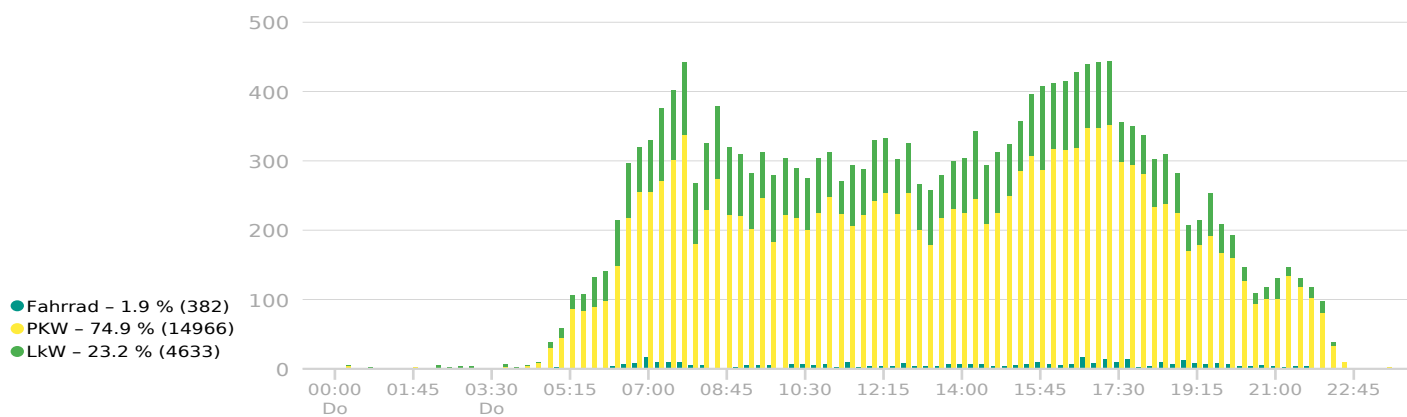


Koordinaten: 47.841579288069106,
9.658479094505312

FAHRZEUGKLASSE ZEITDIAGRAMM BAIKDT BRÜHL



FAHRZEUGKLASSE ZEITDIAGRAMM ALL ARMS



Verkehrsauswertung

04.07.2024 00:00:00 CEST - 05.07.2024 00:01:01 CEST (00:00 - 23:59)

Do, Fr

Fahrrad, Fußgänger, LkW, PKW

Stadtverwaltung Ravensburg

Salamanderweg 22

Ravensburg, 88212, DE

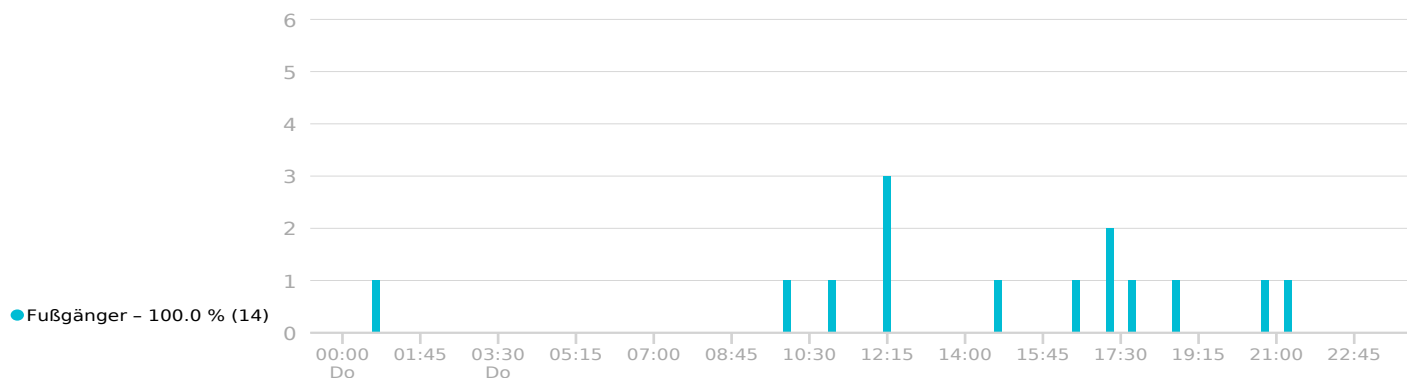
catherine.schupp@ravensburg.de

MESSSTELLE MARSWEILERSTRASSE- THOMAS DACHSER STRASSE, 88255 BAIINDT

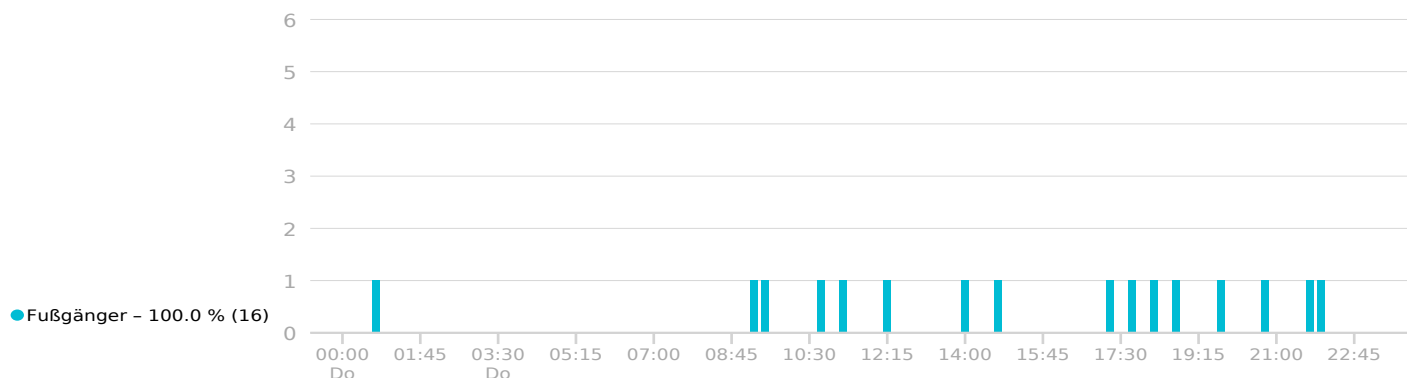


Koordinaten: 47.841579288069106,
9.658479094505312

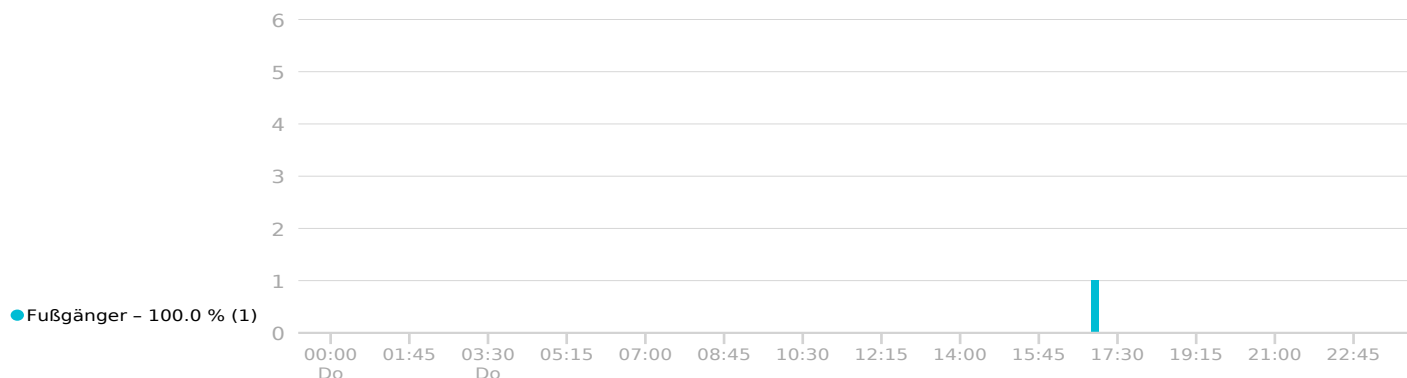
FUSSGÄNGER ZEITDIAGRAMM P4



FUSSGÄNGER ZEITDIAGRAMM P3



FUSSGÄNGER ZEITDIAGRAMM P1



Verkehrsauswertung

04.07.2024 00:00:00 CEST - 05.07.2024 00:01:01 CEST (00:00 - 23:59)

Do, Fr

Fahrrad, Fußgänger, LkW, PKW

Stadtverwaltung Ravensburg

Salamanderweg 22

Ravensburg, 88212, DE

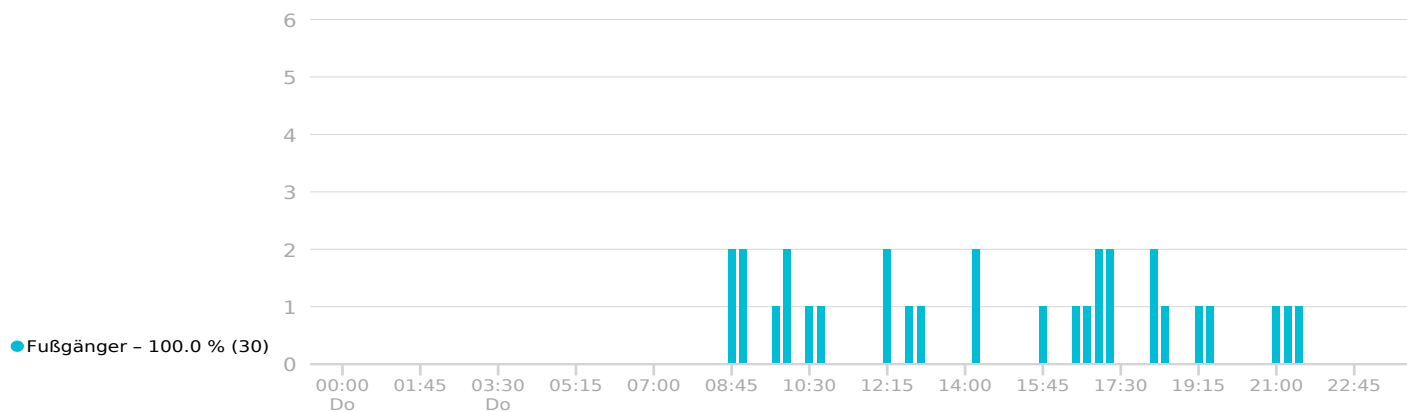
catherine.schupp@ravensburg.de

MESSSTELLE MARSWEILERSTRASSE- THOMAS DACHSER STRASSE, 88255 BAIINDT

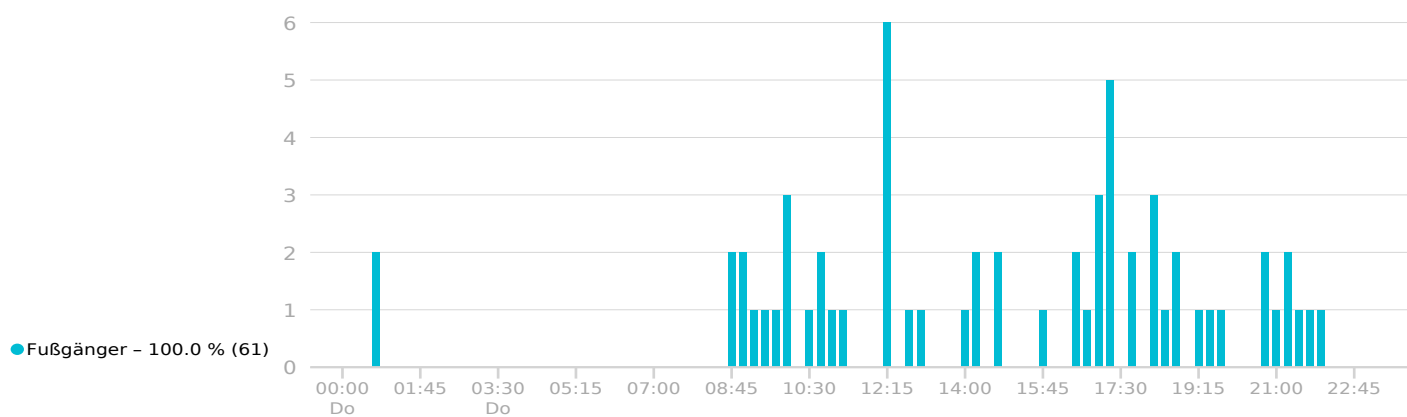


Koordinaten: 47.841579288069106,
9.658479094505312

FUSSGÄNGER ZEITDIAGRAMM P2



FUSSGÄNGER ZEITDIAGRAMM ALL ARMS



Verkehrsauswertung

04.07.2024 00:00:00 CEST - 05.07.2024 00:01:01 CEST (00:00 - 23:59)

Do, Fr

Fahrrad, Fußgänger, LkW, PKW

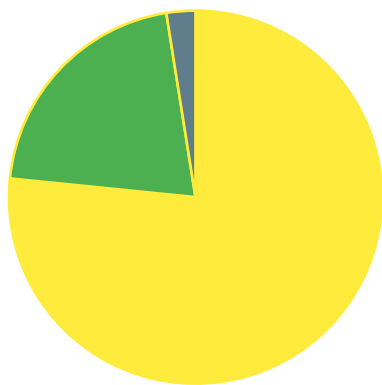
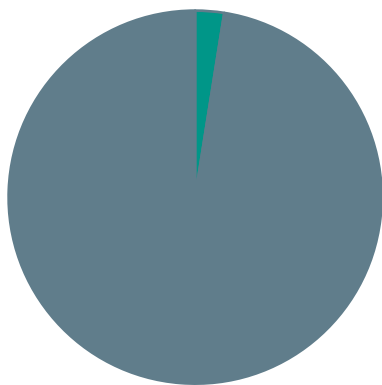
Stadtverwaltung Ravensburg
Salamanderweg 22
Ravensburg, 88212, DE
catherine.schupp@ravensburg.de

MESSSTELLE MARSWEILERSTRASSE- THOMAS DACHSER STRASSE, 88255 BAIINDT



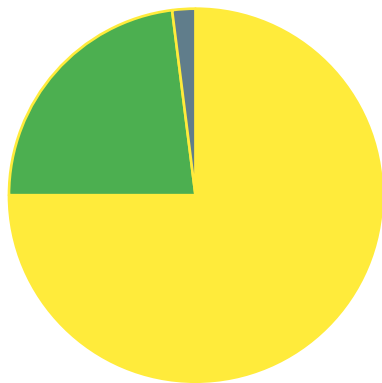
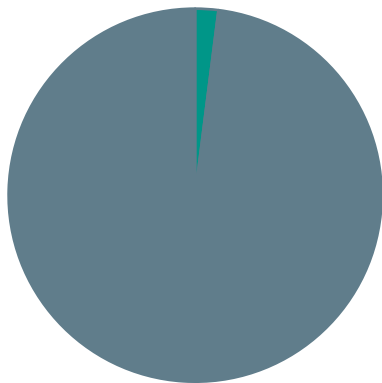
Koordinaten: 47.841579288069106,
9.658479094505312

KUCHENDIAGRAMM MARSWEILERSTRASSE



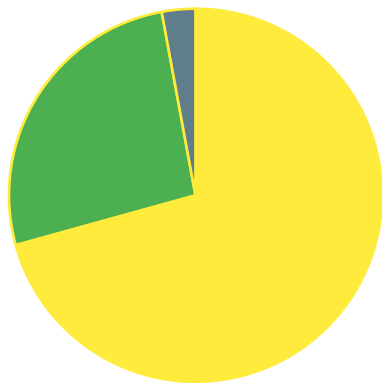
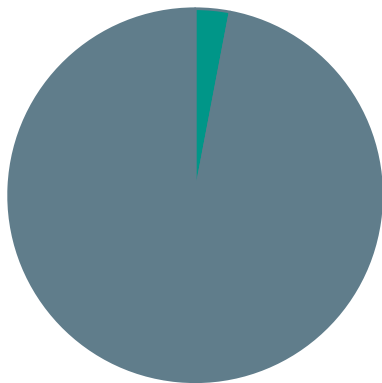
Fahrrad - 2.5 % (101) LkW - 20.9 % (855)
Andere - 97.5 % Andere - 2.5 %
PKW - 76.6 % (3135)

KUCHENDIAGRAMM THOMAS-DACHSER STRASSE



Fahrrad - 2.0 % (104) LkW - 23.0 % (1178)
Andere - 98.0 % Andere - 2.0 %
PKW - 75.0 % (3850)

KUCHENDIAGRAMM WALDSEERSTRASSE



Fahrrad - 3.0 % (148) LkW - 26.4 % (1311)
Andere - 97.0 % Andere - 2.9 %
PKW - 70.7 % (3515)

Verkehrsauswertung

04.07.2024 00:00:00 CEST - 05.07.2024 00:01:01 CEST (00:00 - 23:59)

Do, Fr

Fahrrad, Fußgänger, LkW, PKW

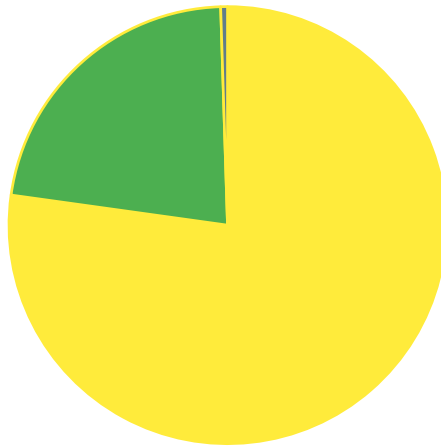
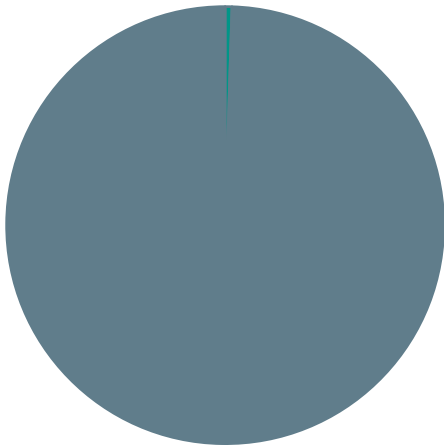
Stadtverwaltung Ravensburg
Salamanderweg 22
Ravensburg, 88212, DE
catherine.schupp@ravensburg.de

MESSSTELLE MARSWEILERSTRASSE- THOMAS DACHSER STRASSE, 88255 BAINDT



Koordinaten: 47.841579288069106,
9.658479094505312

KUCHENDIAGRAMM BAINDTER BRÜHL



Fahrrad - 0.5 % (29) LkW - 22.3 % (1289)
Andere - 99.5 % Andere - 0.5 %
PKW - 77.2 % (4466)

Verkehrsauswertung

04.07.2024 00:00:00 CEST - 05.07.2024 00:01:01 CEST (00:00 - 23:59)

Do, Fr
Fahrrad, Fußgänger, LkW, PKW

Stadtverwaltung Ravensburg
Salamanderweg 22
Ravensburg, 88212, DE
catherine.schupp@ravensburg.de

MESSSTELLE MARSWEILERSTRASSE- THOMAS DACHSER STRASSE, 88255 BAINDT



Koordinaten: 47.841579288069106,
9.658479094505312

FAHRZEUGANZAHL JE KLASSE

Fahrzeugklasse	Gesamtanzahl	Prozent
Fahrrad	382	1.91%
Fußgänger	61	0.30%
LkW	4633	23.12%
PKW	14966	74.67%