

Verkehrsauswertung

22.02.2024 00:00:00 CET - 23.02.2024 00:01:08 CET (00:00 - 23:59)

Do, Fr

Fahrrad, Fußgänger, LkW, PKW

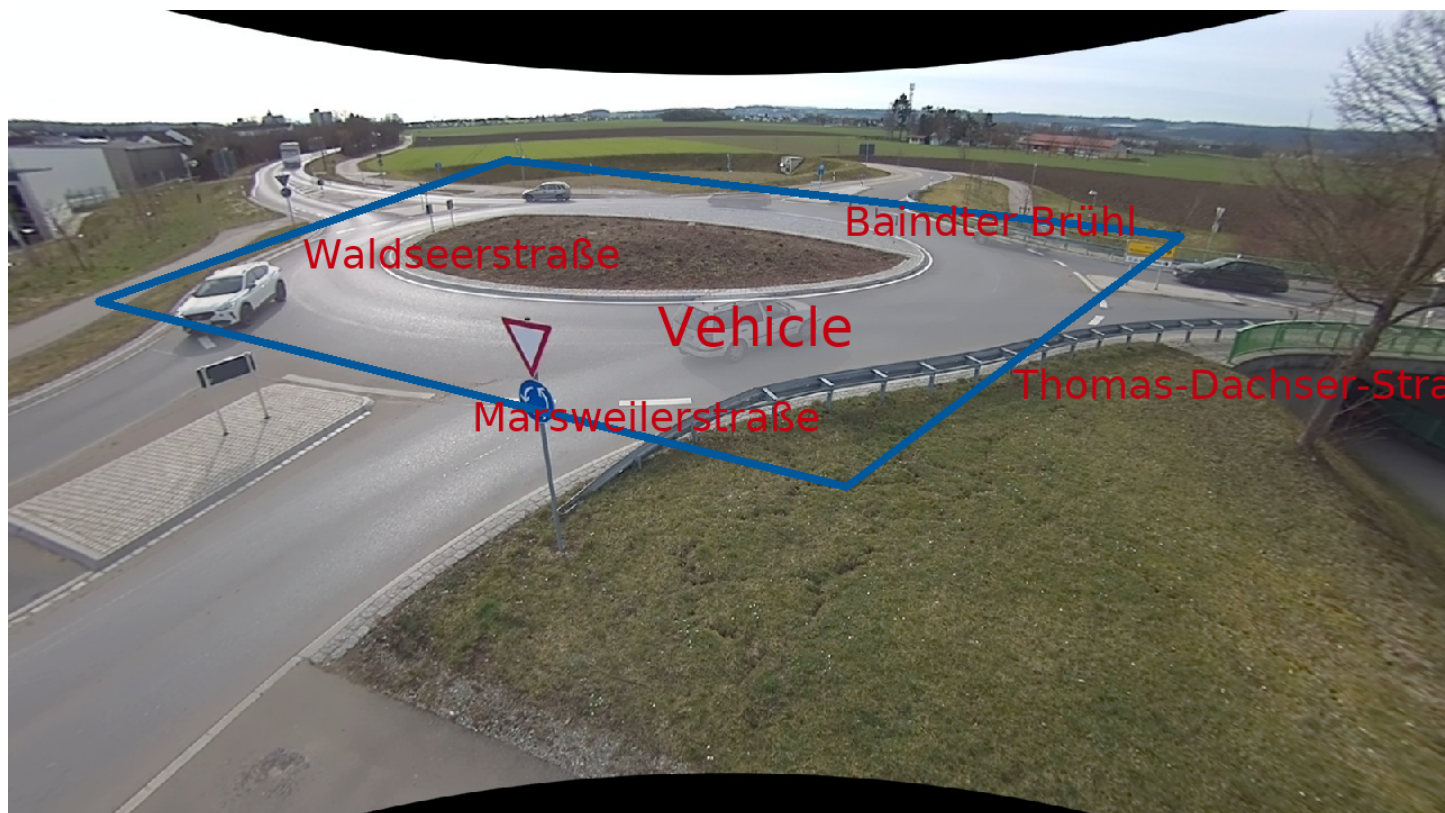
Stadtverwaltung Ravensburg
Salamanderweg 22
Ravensburg, 88212, DE
catherine.schupp@ravensburg.de

MESSSTELLE THOMAS-DACHSER-STRASSE, 88255 BAIINDT



Koordinaten: 47.84174617134804,
9.65839767455337

VEHICLE POLYGON



Verkehrsauswertung

22.02.2024 00:00:00 CET - 23.02.2024 00:01:08 CET (00:00 - 23:59)

Do, Fr

Fahrrad, Fußgänger, LkW, PKW

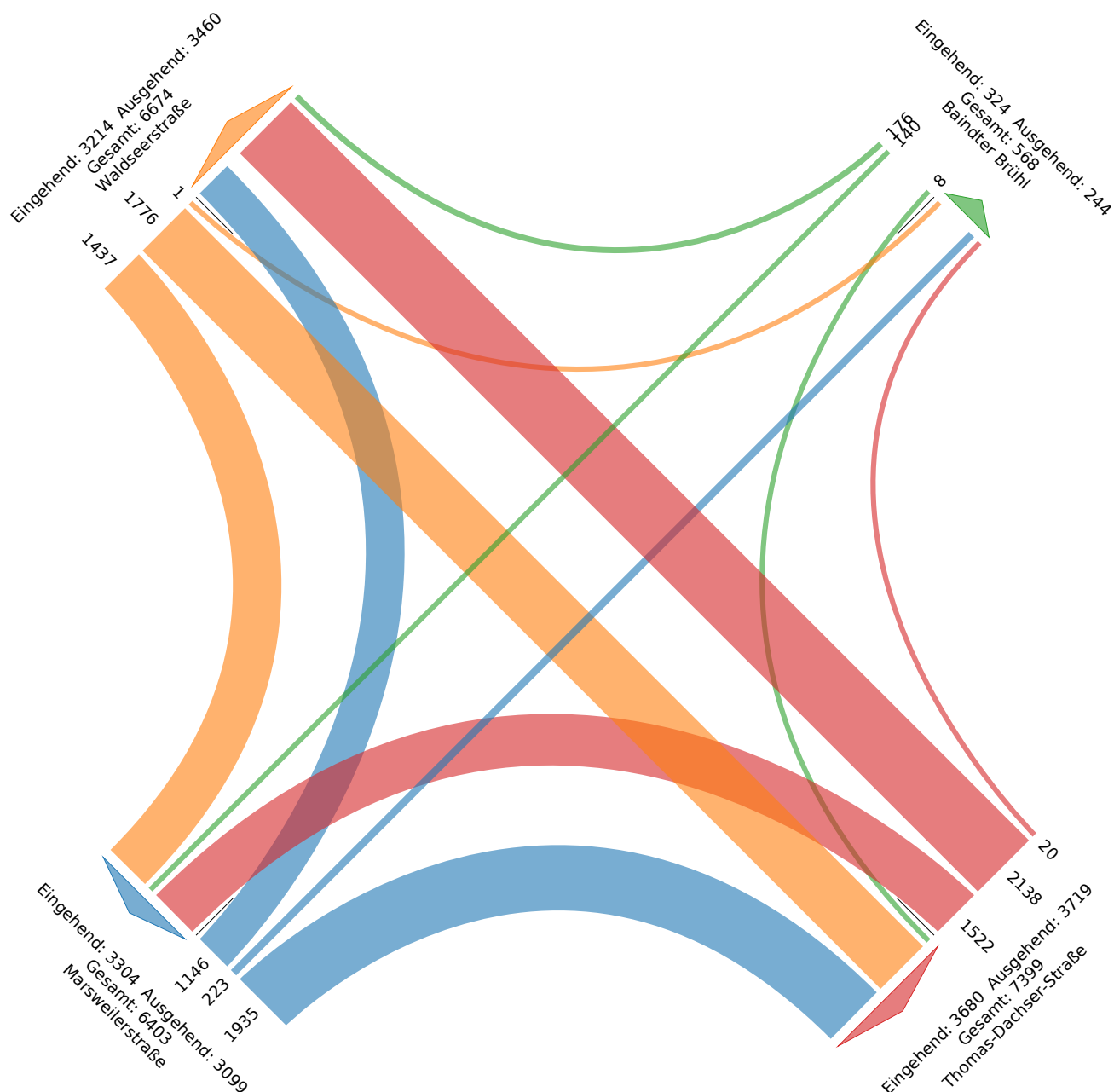
Stadtverwaltung Ravensburg
Salamanderweg 22
Ravensburg, 88212, DE
catherine.schupp@ravensburg.de

MESSSTELLE THOMAS-DACHSER-STRASSE, 88255 BAINDT



Koordinaten: 47.84174617134804,
9.65839767455337

ÜBERSICHTSDIAGRAMM DER KREUZUNG - FAHRZEUGE



Verkehrsauswertung

22.02.2024 00:00:00 CET - 23.02.2024 00:01:08 CET (00:00 - 23:59)

Do, Fr

Fahrrad, Fußgänger, LkW, PKW

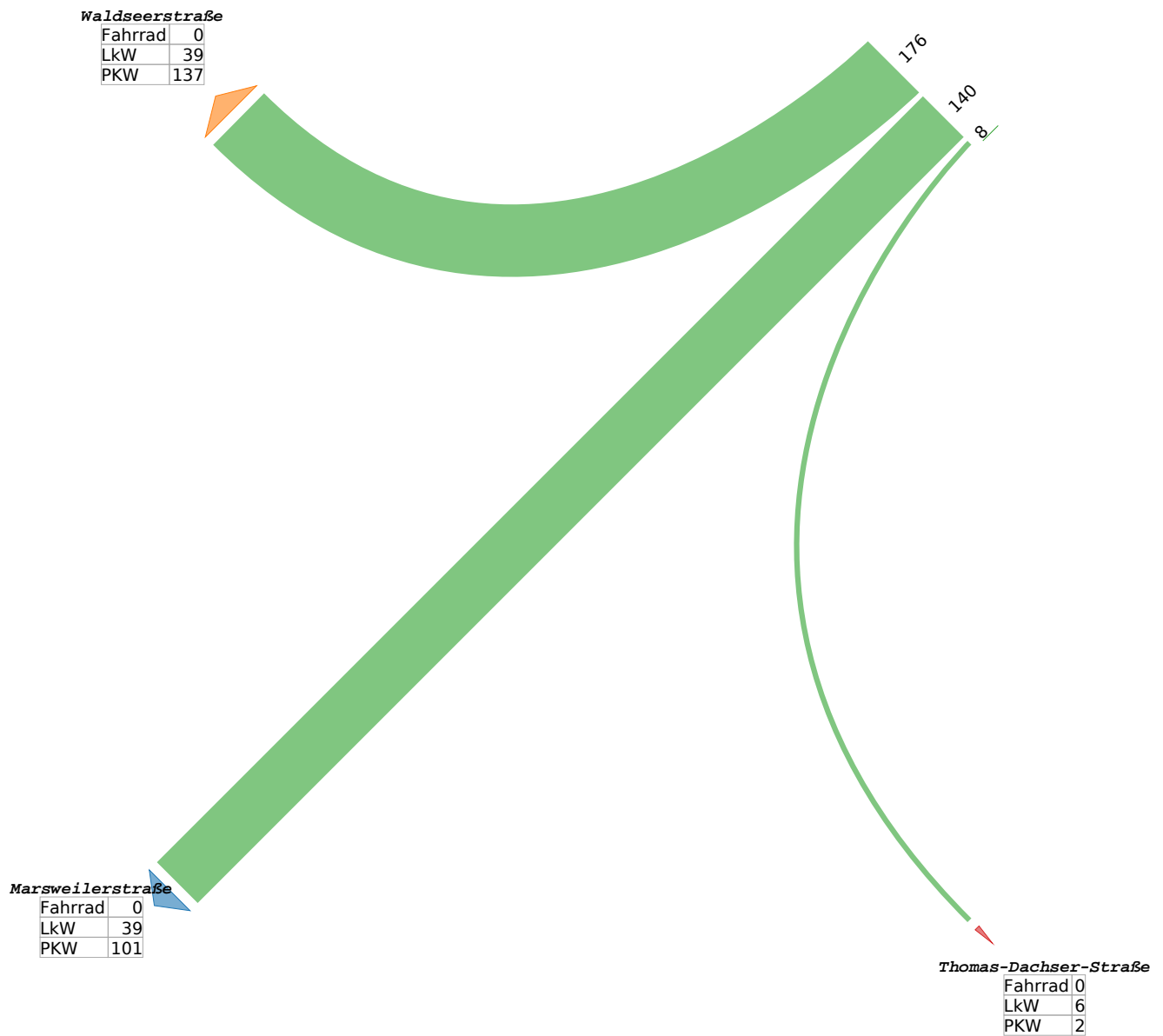
Stadtverwaltung Ravensburg
Salamanderweg 22
Ravensburg, 88212, DE
catherine.schupp@ravensburg.de

MESSSTELLE THOMAS-DACHSER-STRASSE, 88255 BAINDT



Koordinaten: 47.84174617134804,
9.65839767455337

KREUZUNGSDIAGRAM - FAHRZEUGE BAINDTER BRÜHL



Verkehrsauswertung

22.02.2024 00:00:00 CET - 23.02.2024 00:01:08 CET (00:00 - 23:59)
Do, Fr
Fahrrad, Fußgänger, LkW, PKW

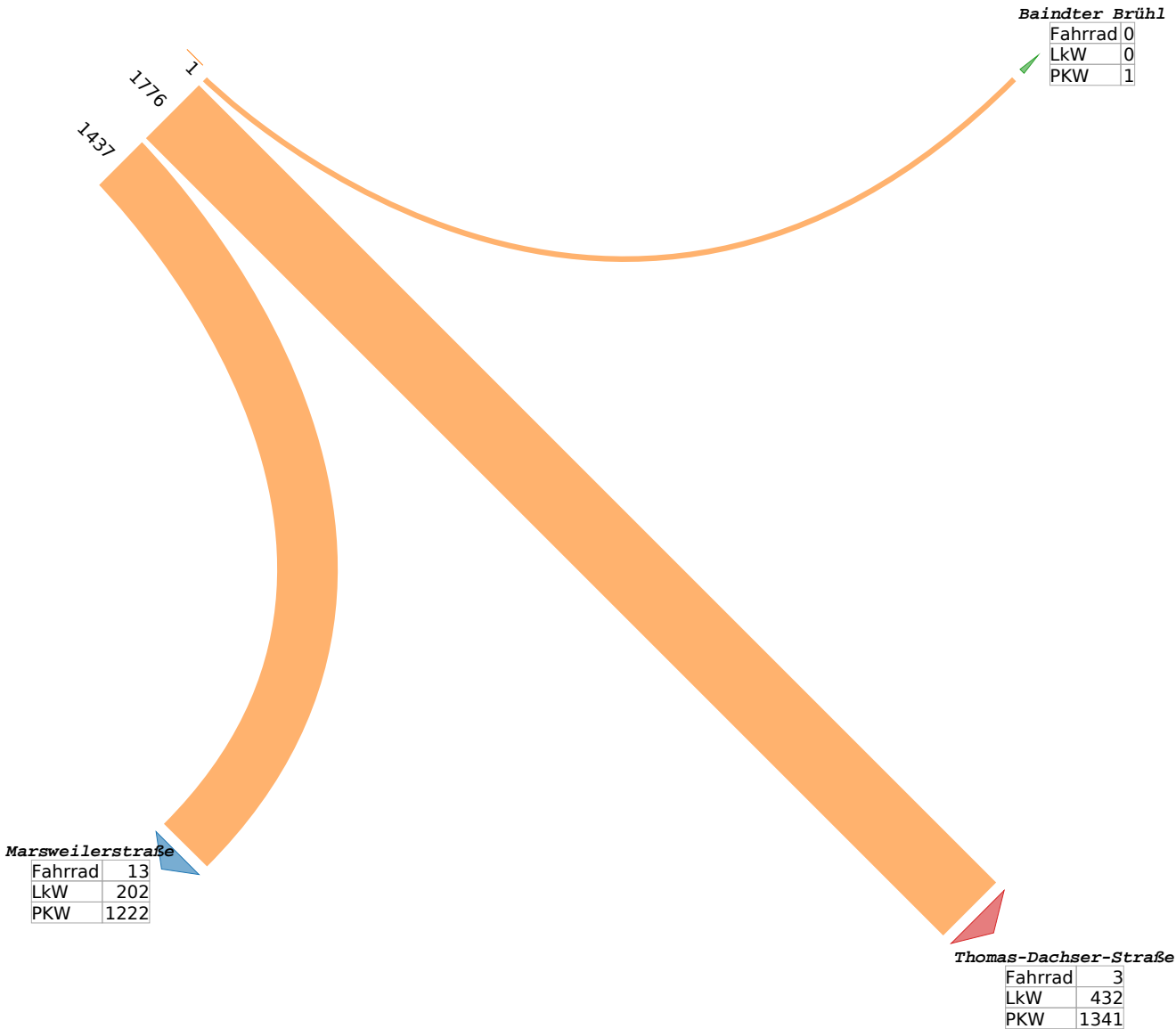
Stadtverwaltung Ravensburg
Salamanderweg 22
Ravensburg, 88212, DE
catherine.schupp@ravensburg.de

MESSSTELLE THOMAS-DACHSER-STRASSE, 88255 BAINDT



Koordinaten: 47.84174617134804,
9.65839767455337

KREUZUNGSDIAGRAM - FAHRZEUGE WALDSEERSTRASSE



Verkehrsauswertung

22.02.2024 00:00:00 CET - 23.02.2024 00:01:08 CET (00:00 - 23:59)
Do, Fr
Fahrrad, Fußgänger, LkW, PKW


Stadtverwaltung Ravensburg
Salamanderweg 22
Ravensburg, 88212, DE
catherine.schupp@ravensburg.de

MESSSTELLE THOMAS-DACHSER-STRASSE, 88255 BAINDT



Koordinaten: 47.84174617134804,
9.65839767455337

KREUZUNGSDIAGRAM - FAHRZEUGE THOMAS-DACHSER-STRASSE



Verkehrsauswertung

22.02.2024 00:00:00 CET - 23.02.2024 00:01:08 CET (00:00 - 23:59)
Do, Fr
Fahrrad, Fußgänger, LkW, PKW

Stadtverwaltung Ravensburg
Salamanderweg 22
Ravensburg, 88212, DE
catherine.schupp@ravensburg.de

MESSSTELLE THOMAS-DACHSER-STRASSE, 88255 BAINDT



Koordinaten: 47.84174617134804,
9.65839767455337

KREUZUNGSDIAGRAM - FAHRZEUGE MARSWEILERSTRASSE

Waldseerstraße

Fahrrad	2
LkW	129
PKW	1015

Baindter Brühl

Fahrrad	0
LkW	52
PKW	171

1146
223
1935

Thomas-Dachser-Straße

Fahrrad	0
LkW	296
PKW	1639

Verkehrsauswertung

22.02.2024 00:00:00 CET - 23.02.2024 00:01:08 CET (00:00 - 23:59)

Do, Fr

Fahrrad, Fußgänger, LkW, PKW

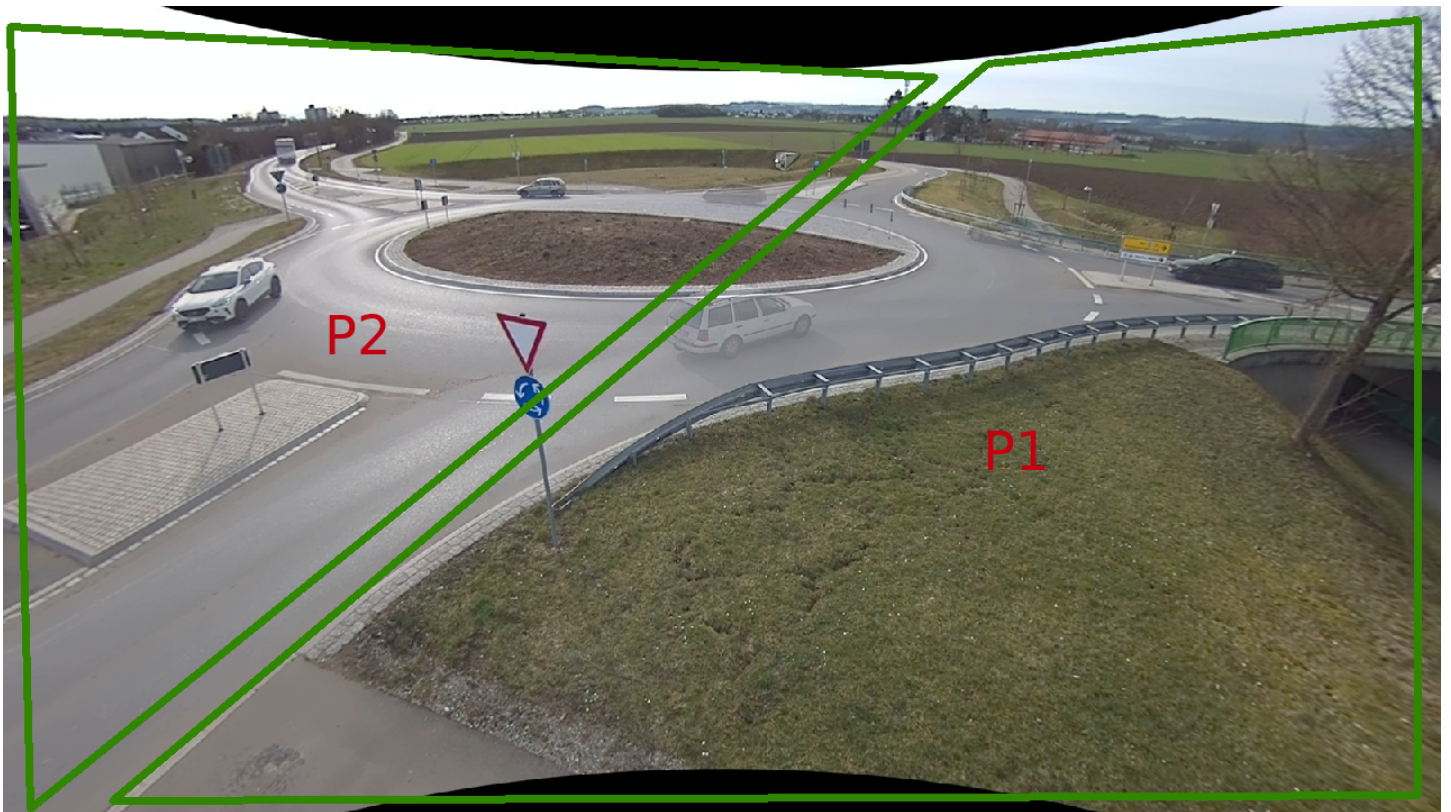
Stadtverwaltung Ravensburg
Salamanderweg 22
Ravensburg, 88212, DE
catherine.schupp@ravensburg.de

MESSSTELLE THOMAS-DACHSER-STRASSE, 88255 BAINDT



Koordinaten: 47.84174617134804,
9.65839767455337

FUSSGÄNGERPOLYGONE



Verkehrsauswertung

22.02.2024 00:00:00 CET - 23.02.2024 00:01:08 CET (00:00 - 23:59)
Do, Fr
Fahrrad, Fußgänger, LKW, PKW


Stadtverwaltung Ravensburg
Salamanderweg 22
Ravensburg, 88212, DE
catherine.schupp@ravensburg.de

MESSSTELLE THOMAS-DACHSER-STRASSE, 88255 BAINDT



Koordinaten: 47.84174617134804,
9.65839767455337

ÜBERSICHTSDIAGRAMM DER KREUZUNG - FUSSGÄNGER



Verkehrsauswertung

22.02.2024 00:00:00 CET - 23.02.2024 00:01:08 CET (00:00 - 23:59)
Do, Fr
Fahrrad, Fußgänger, LKW, PKW


Stadtverwaltung Ravensburg
Salamanderweg 22
Ravensburg, 88212, DE
catherine.schupp@ravensburg.de

MESSSTELLE THOMAS-DACHSER-STRASSE, 88255 BAINDT



Koordinaten: 47.84174617134804,
9.65839767455337

KREUZUNGSDIAGRAM - FUSSGÄNGER P1



Verkehrsauswertung

22.02.2024 00:00:00 CET - 23.02.2024 00:01:08 CET (00:00 - 23:59)

Do, Fr

Fahrrad, Fußgänger, LkW, PKW

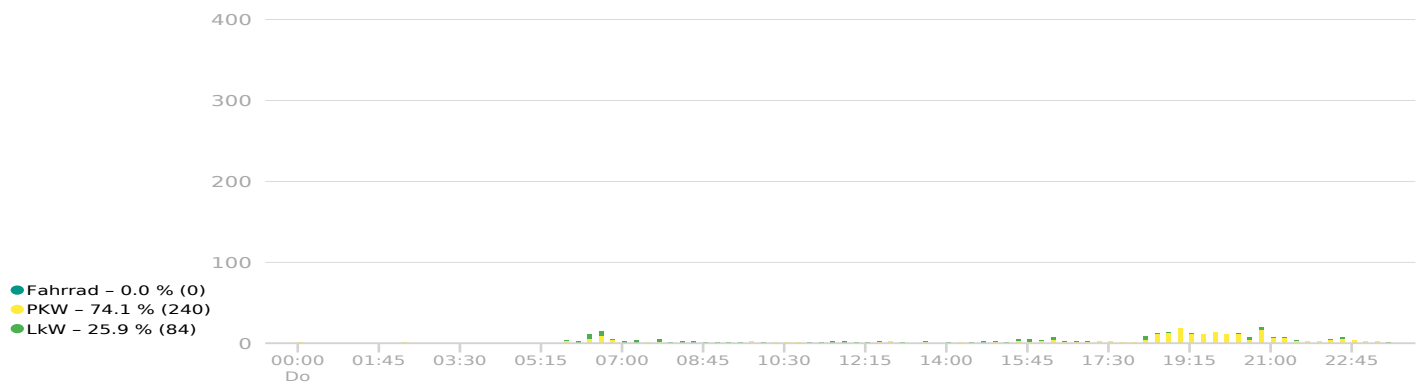
Stadtverwaltung Ravensburg
Salamanderweg 22
Ravensburg, 88212, DE
catherine.schupp@ravensburg.de

MESSSTELLE THOMAS-DACHSER-STRASSE, 88255 BAINDT

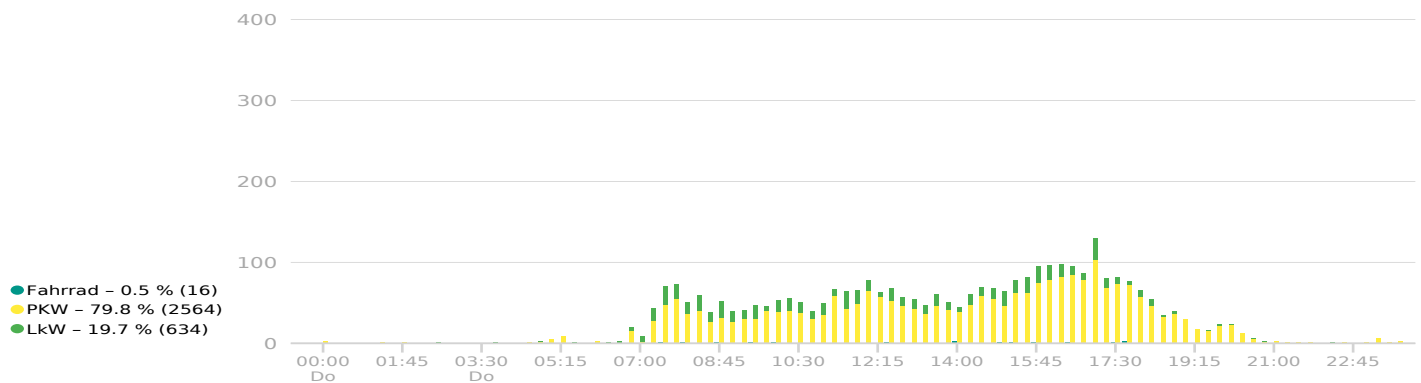


Koordinaten: 47.84174617134804,
9.65839767455337

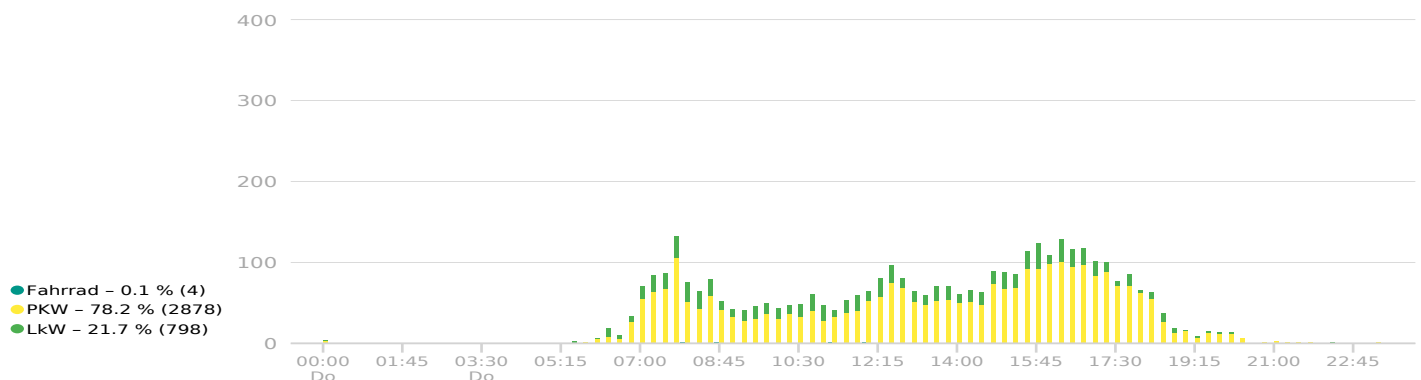
FAHRZEUGKLASSE ZEITDIAGRAMM BAINDTER BRÜHL



FAHRZEUGKLASSE ZEITDIAGRAMM WALDSEERSTRASSE



FAHRZEUGKLASSE ZEITDIAGRAMM THOMAS-DACHSER-STRASSE



Verkehrsauswertung

22.02.2024 00:00:00 CET - 23.02.2024 00:01:08 CET (00:00 - 23:59)

Do, Fr

Fahrrad, Fußgänger, LkW, PKW

Stadtverwaltung Ravensburg

Salamanderweg 22

Ravensburg, 88212, DE

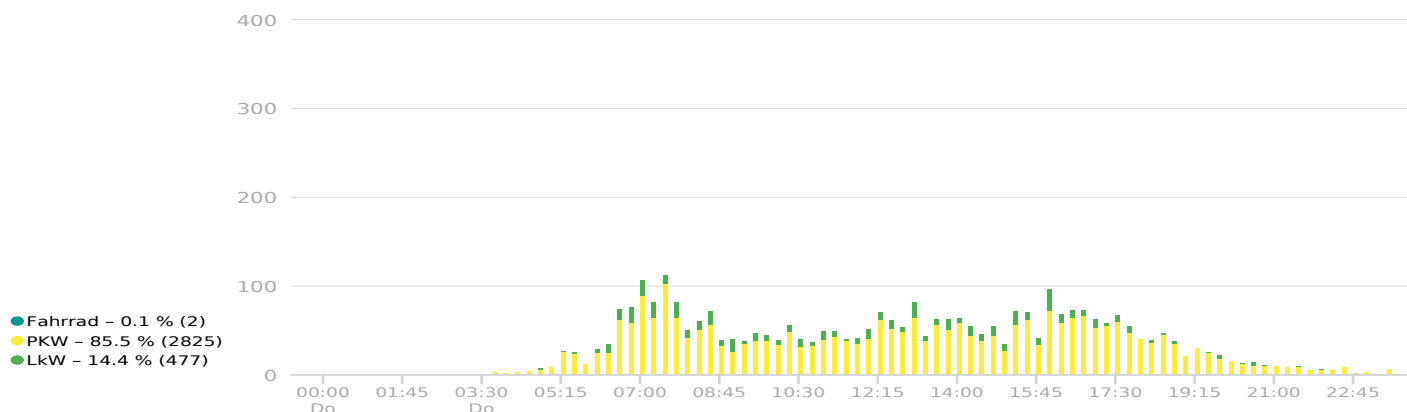
catherine.schupp@ravensburg.de

MESSSTELLE THOMAS-DACHSER-STRASSE, 88255 BAINDT

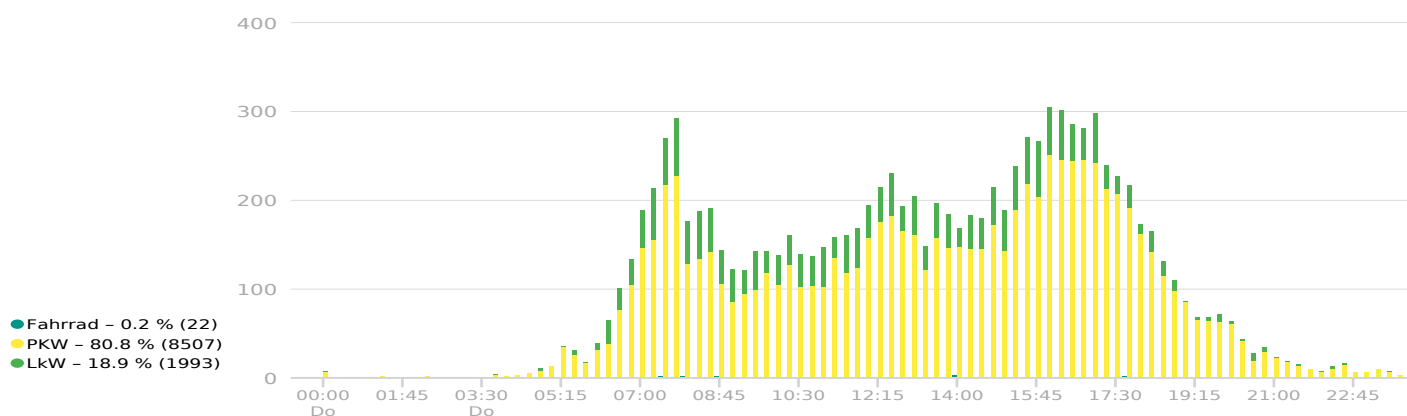


Koordinaten: 47.84174617134804,
9.65839767455337

FAHRZEUGKLASSE ZEITDIAGRAMM MARSWEILERSTRASSE



FAHRZEUGKLASSE ZEITDIAGRAMM ALL ARMS



Verkehrsauswertung

22.02.2024 00:00:00 CET - 23.02.2024 00:01:08 CET (00:00 - 23:59)

Do, Fr

Fahrrad, Fußgänger, LkW, PKW

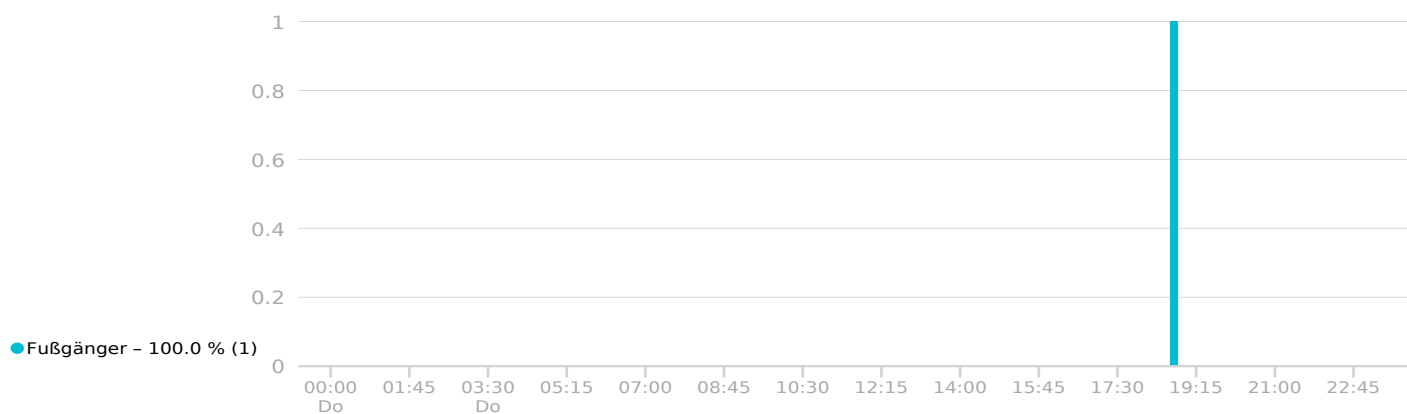
Stadtverwaltung Ravensburg
Salamanderweg 22
Ravensburg, 88212, DE
catherine.schupp@ravensburg.de

MESSSTELLE THOMAS-DACHSER-STRASSE, 88255 BAINDT

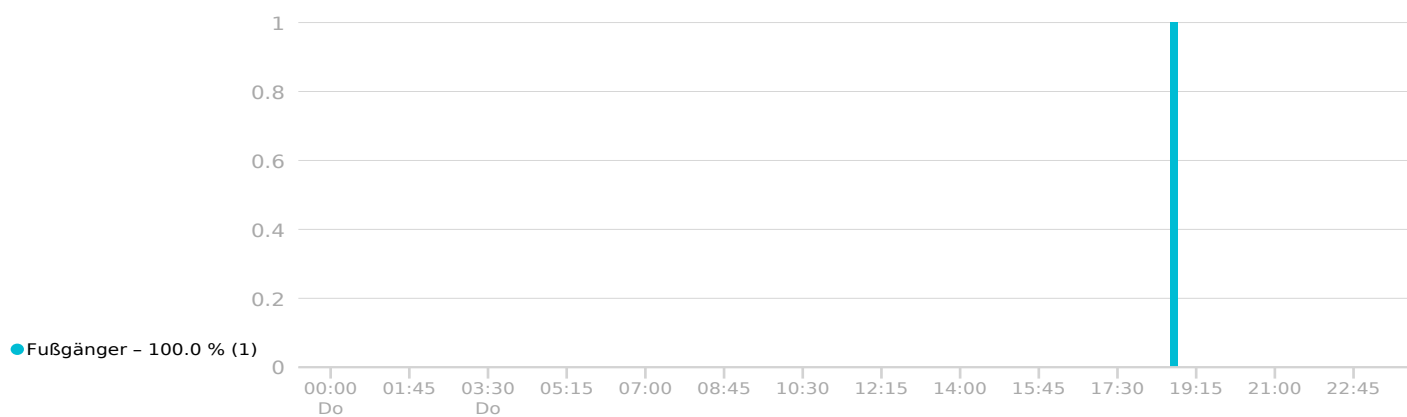


Koordinaten: 47.84174617134804,
9.65839767455337

FUSSGÄNGER ZEITDIAGRAMM P1



FUSSGÄNGER ZEITDIAGRAMM ALL ARMS



Verkehrsauswertung

22.02.2024 00:00:00 CET - 23.02.2024 00:01:08 CET (00:00 - 23:59)

Do, Fr

Fahrrad, Fußgänger, LkW, PKW

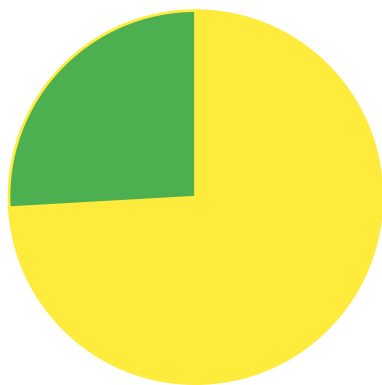

Stadtverwaltung Ravensburg
Salamanderweg 22
Ravensburg, 88212, DE
catherine.schupp@ravensburg.de

MESSSTELLE THOMAS-DACHSER-STRASSE, 88255 BAINDT



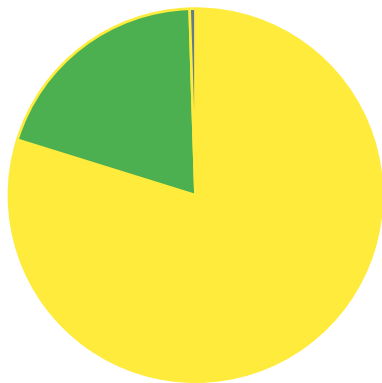
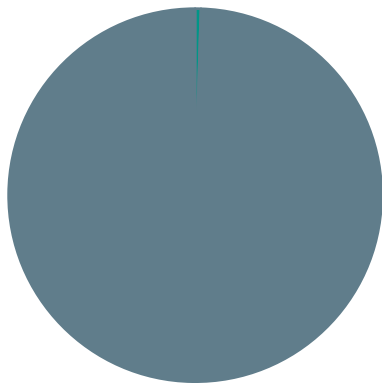
Koordinaten: 47.84174617134804,
9.65839767455337

KUCHENDIAGRAMM BAINDTER BRÜHL



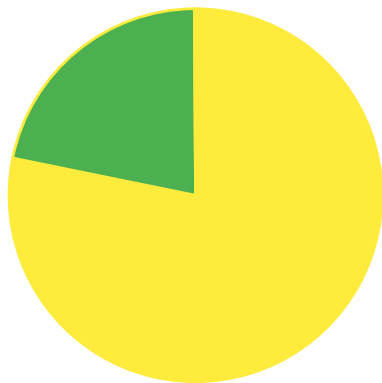

Fahrrad - 0.0 % (0) PKW - 74.1 % (240)
Andere - 100.0 % LkW - 25.9 % (84)

KUCHENDIAGRAMM WALDSEERSTRASSE



Fahrrad - 0.5 % (16) LkW - 19.7 % (634)
Andere - 99.5 % Andere - 0.5 %
PKW - 79.8 % (2564)

KUCHENDIAGRAMM THOMAS-DACHSER-STRASSE



Fahrrad - 0.1 % (4) LkW - 21.7 % (798)
Andere - 99.9 % Andere - 0.1 %
PKW - 78.2 % (2878)

Verkehrsauswertung

22.02.2024 00:00:00 CET - 23.02.2024 00:01:08 CET (00:00 - 23:59)

Do, Fr

Fahrrad, Fußgänger, LkW, PKW

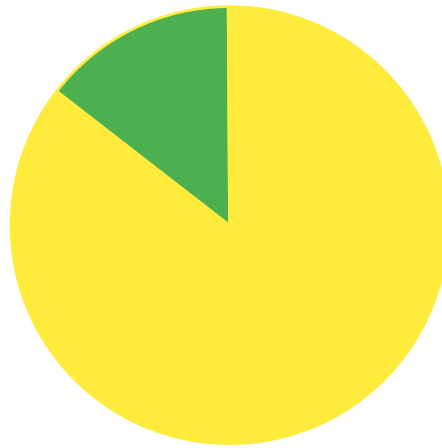

Stadtverwaltung Ravensburg
Salamanderweg 22
Ravensburg, 88212, DE
catherine.schupp@ravensburg.de

MESSSTELLE THOMAS-DACHSER-STRASSE, 88255 BAINDT



Koordinaten: 47.84174617134804,
9.65839767455337

KUCHENDIAGRAMM MARSWEILERSTRASSE



Fahrrad - 0.1 % (2) LkW - 14.4 % (477)
Andere - 99.9 % Andere - 0.1 %
PKW - 85.5 % (2825)

Verkehrsauswertung

22.02.2024 00:00:00 CET - 23.02.2024 00:01:08 CET (00:00 - 23:59)
Do, Fr
Fahrrad, Fußgänger, LkW, PKW

Stadtverwaltung Ravensburg
Salamanderweg 22
Ravensburg, 88212, DE
catherine.schupp@ravensburg.de

MESSSTELLE THOMAS-DACHSER-STRASSE, 88255 BAINDT



Koordinaten: 47.84174617134804,
9.65839767455337

FAHRZEUGANZAHL JE KLASSE

Fahrzeugklasse	Gesamtanzahl	Prozent
Fahrrad	22	0.21%
Fußgänger	1	0.01%
LkW	1993	18.94%
PKW	8507	80.84%