

# Verkehrsauswertung

06.02.2025 00:00:00 CET - 07.02.2025 00:01:01 CET (00:00 - 23:59)

Do, Fr

Fahrrad, Fußgänger, LkW, PKW

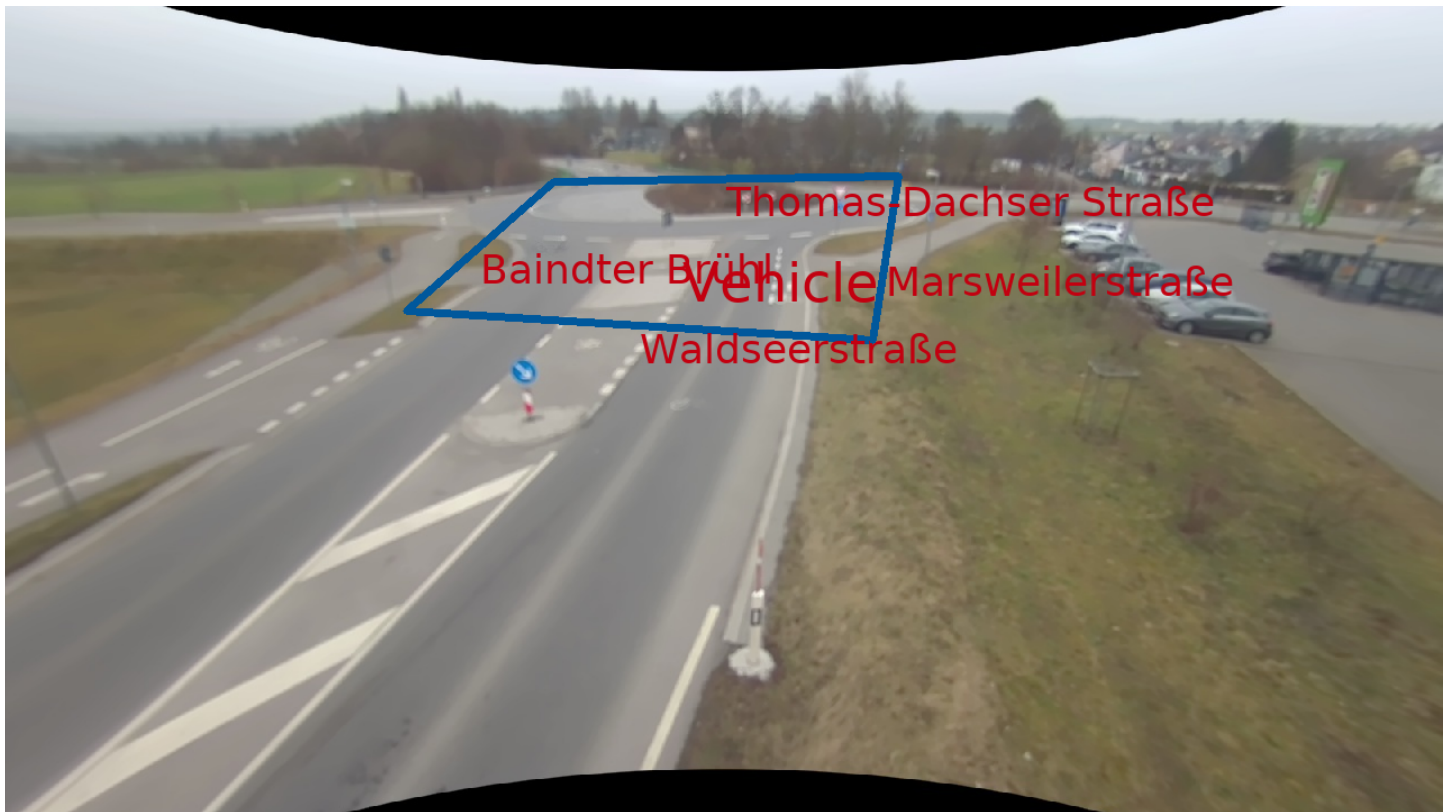
Stadtverwaltung Ravensburg  
Salamanderweg 22  
Ravensburg, 88212, DE  
catherine.schupp@ravensburg.de

## MESSSTELLE K 7951, 88255 BAINDT



Koordinaten: 47.841401062756155,  
9.658441566741375

## VEHICLE POLYGON



# Verkehrsauswertung

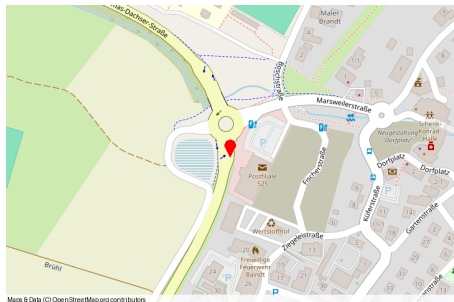
06.02.2025 00:00:00 CET - 07.02.2025 00:01:01 CET (00:00 - 23:59)

Do, Fr

Fahrrad, Fußgänger, LkW, PKW

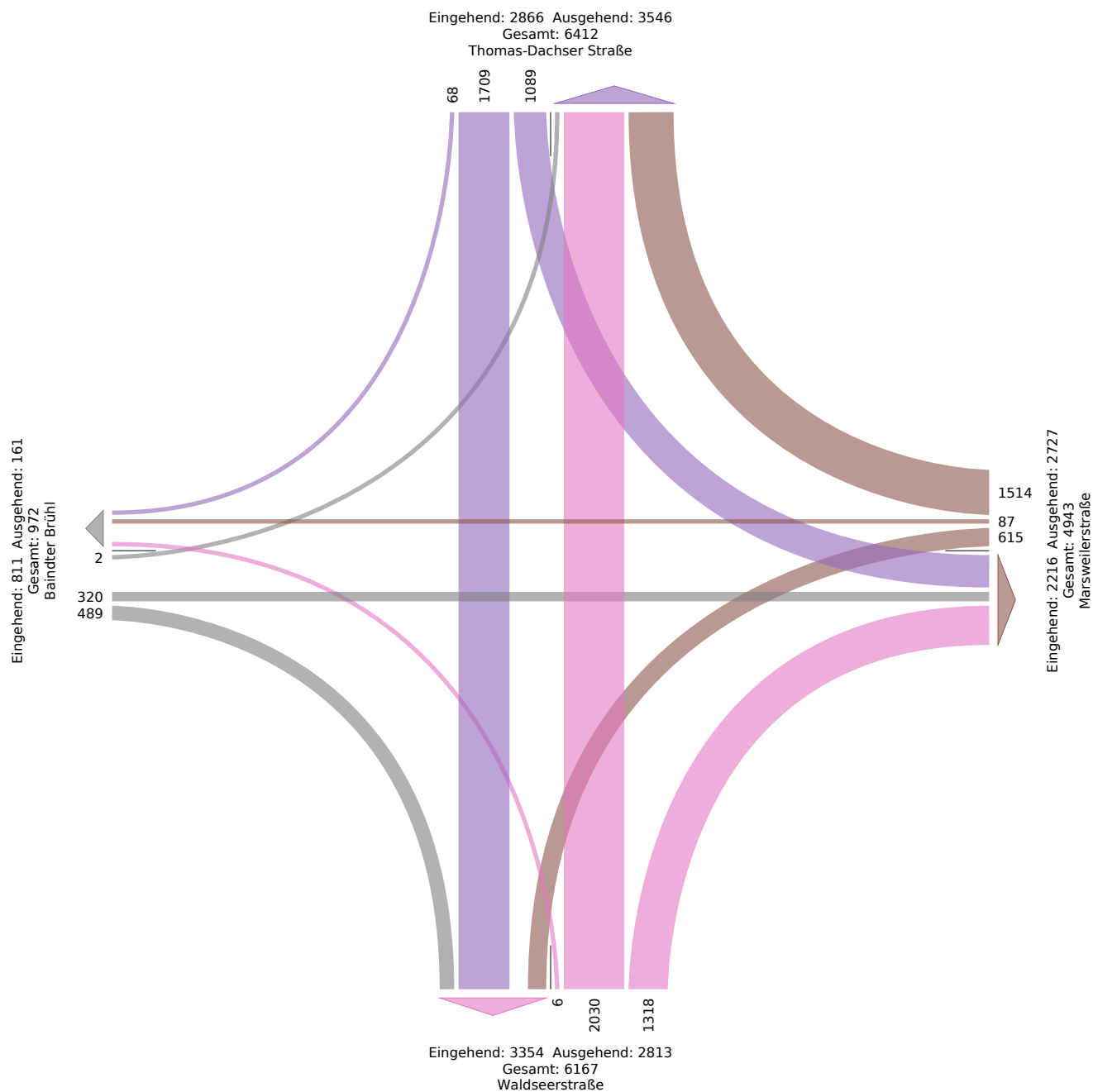
Stadtverwaltung Ravensburg  
Salamanderweg 22  
Ravensburg, 88212, DE  
catherine.schupp@ravensburg.de

## MESSSTELLE K 7951, 88255 BAINDT



Koordinaten: 47.841401062756155,  
9.658441566741375

## ÜBERSICHTSDIAGRAMM DER KREUZUNG - FAHRZEUGE



# Verkehrsauswertung

06.02.2025 00:00:00 CET - 07.02.2025 00:01:01 CET (00:00 - 23:59)  
Do, Fr  
Fahrrad, Fußgänger, LkW, PKW

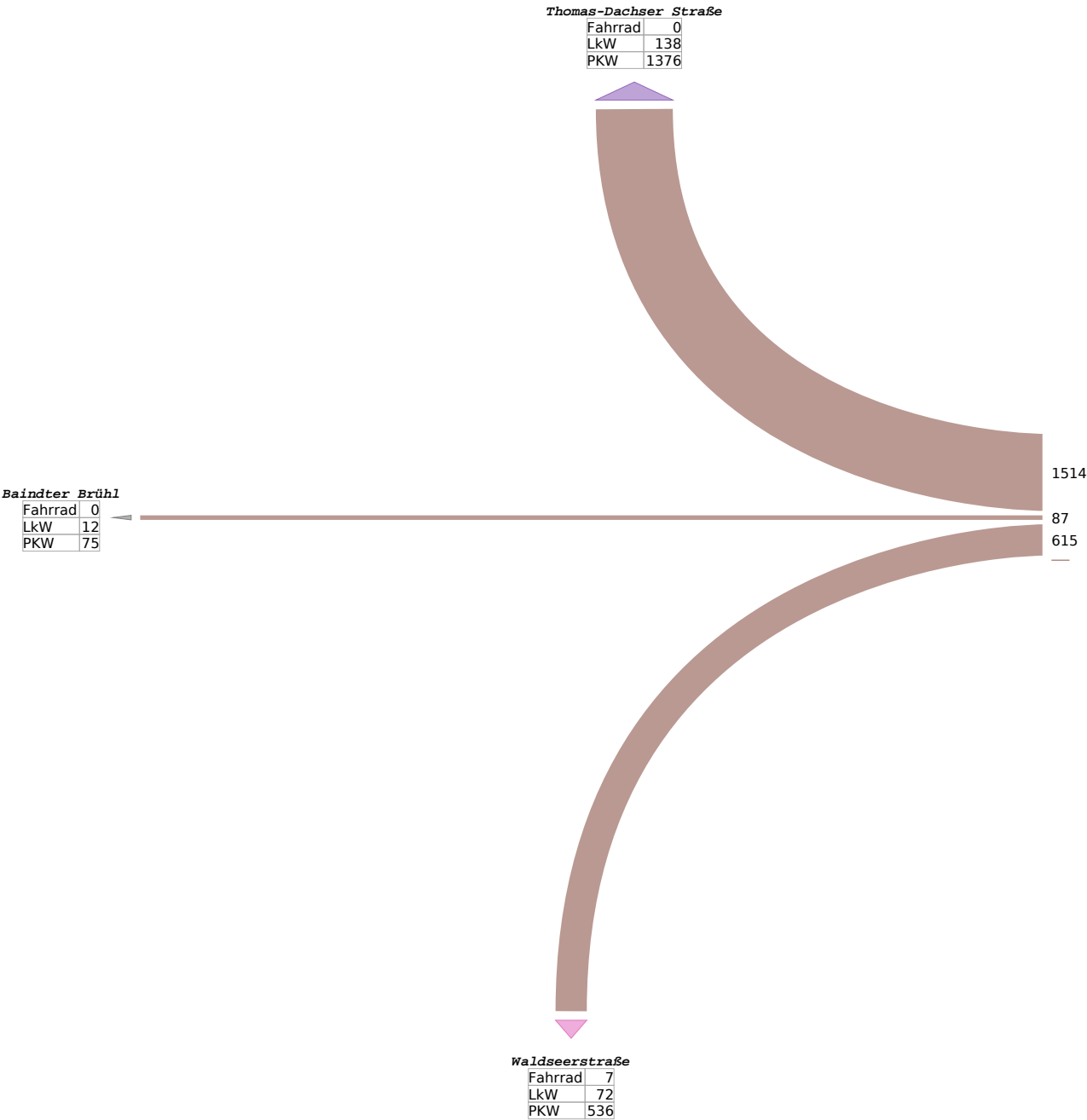
Stadtverwaltung Ravensburg  
Salamanderweg 22  
Ravensburg, 88212, DE  
catherine.schupp@ravensburg.de

## MESSSTELLE K 7951, 88255 BAINDT



Koordinaten: 47.841401062756155,  
9.658441566741375

## KREUZUNGSDIAGRAM - FAHRZEUGE MARSWEILERSTRASSE



# Verkehrsauswertung

06.02.2025 00:00:00 CET - 07.02.2025 00:01:01 CET (00:00 - 23:59)  
Do, Fr  
Fahrrad, Fußgänger, LkW, PKW

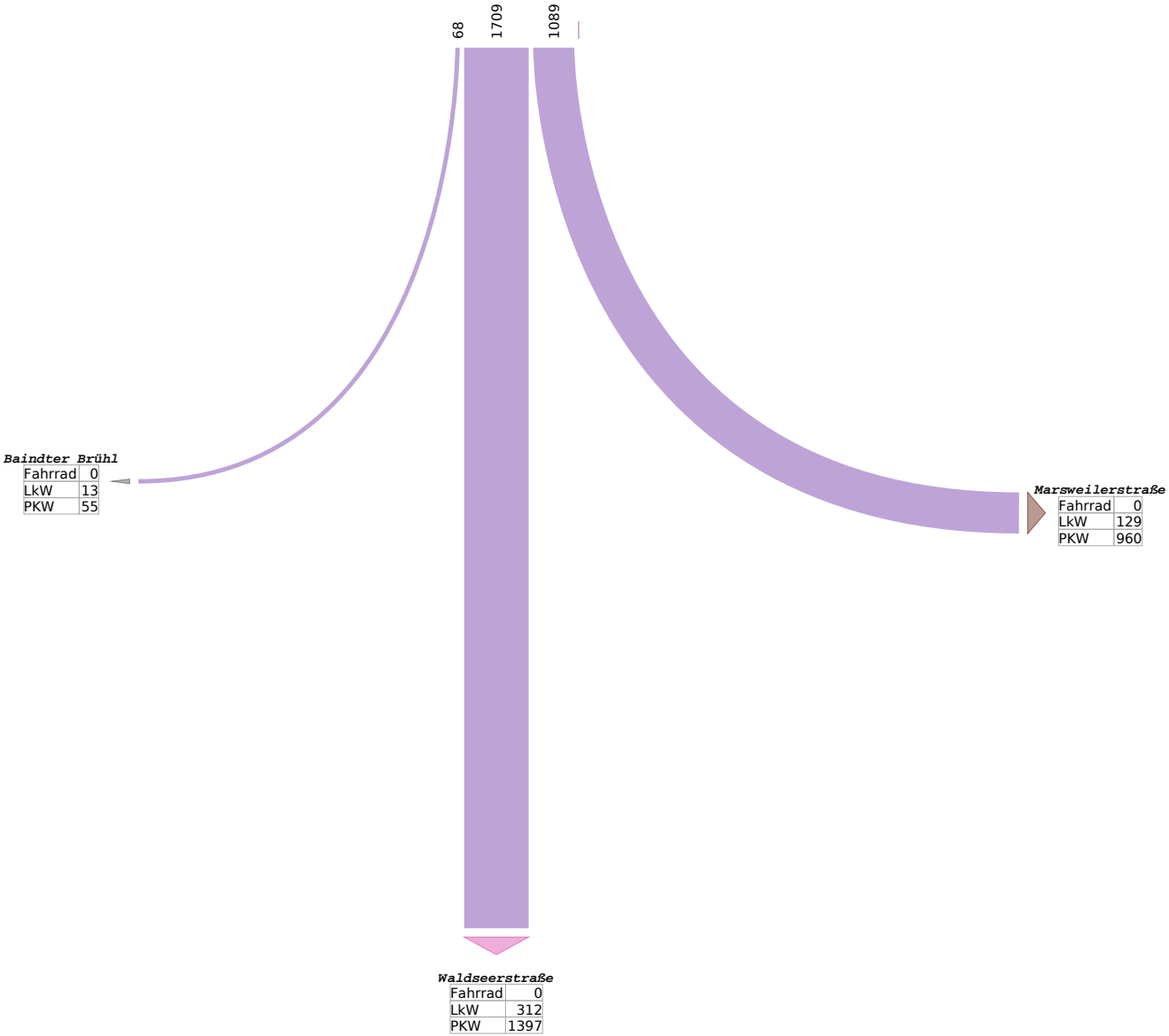
Stadtverwaltung Ravensburg  
Salamanderweg 22  
Ravensburg, 88212, DE  
catherine.schupp@ravensburg.de

## MESSSTELLE K 7951, 88255 BAINDT



Koordinaten: 47.841401062756155,  
9.658441566741375

## KREUZUNGSDIAGRAM - FAHRZEUGE THOMAS-DACHSER STRASSE



# Verkehrsauswertung

06.02.2025 00:00:00 CET - 07.02.2025 00:01:01 CET (00:00 - 23:59)  
Do, Fr  
Fahrrad, Fußgänger, LkW, PKW

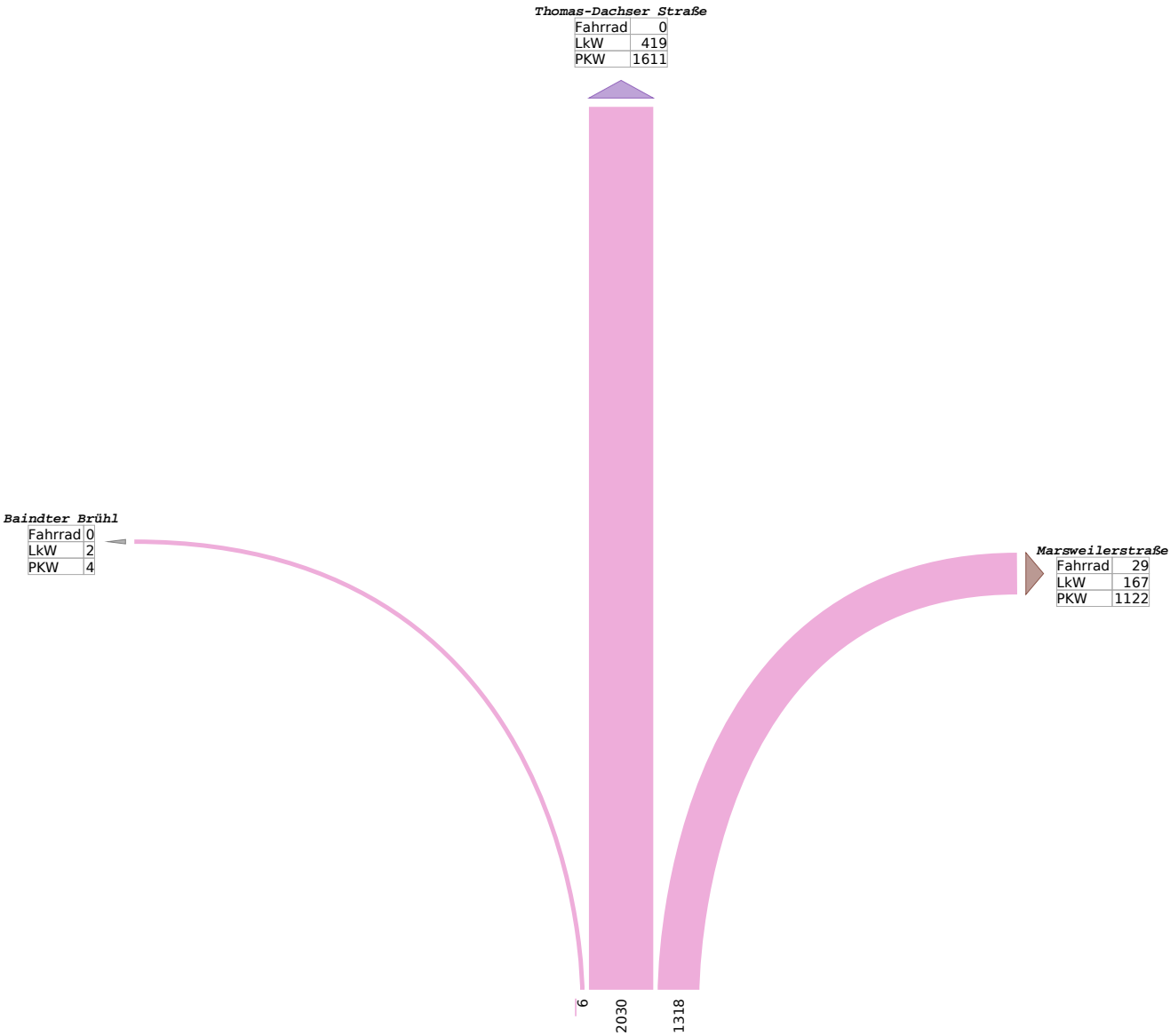
Stadtverwaltung Ravensburg  
Salamanderweg 22  
Ravensburg, 88212, DE  
catherine.schupp@ravensburg.de

## MESSSTELLE K 7951, 88255 BAINDT



Koordinaten: 47.841401062756155,  
9.658441566741375

## KREUZUNGSDIAGRAM - FAHRZEUGE WALDSEERSTRASSE



# Verkehrsauswertung

06.02.2025 00:00:00 CET - 07.02.2025 00:01:01 CET (00:00 - 23:59)  
Do, Fr  
Fahrrad, Fußgänger, LkW, PKW

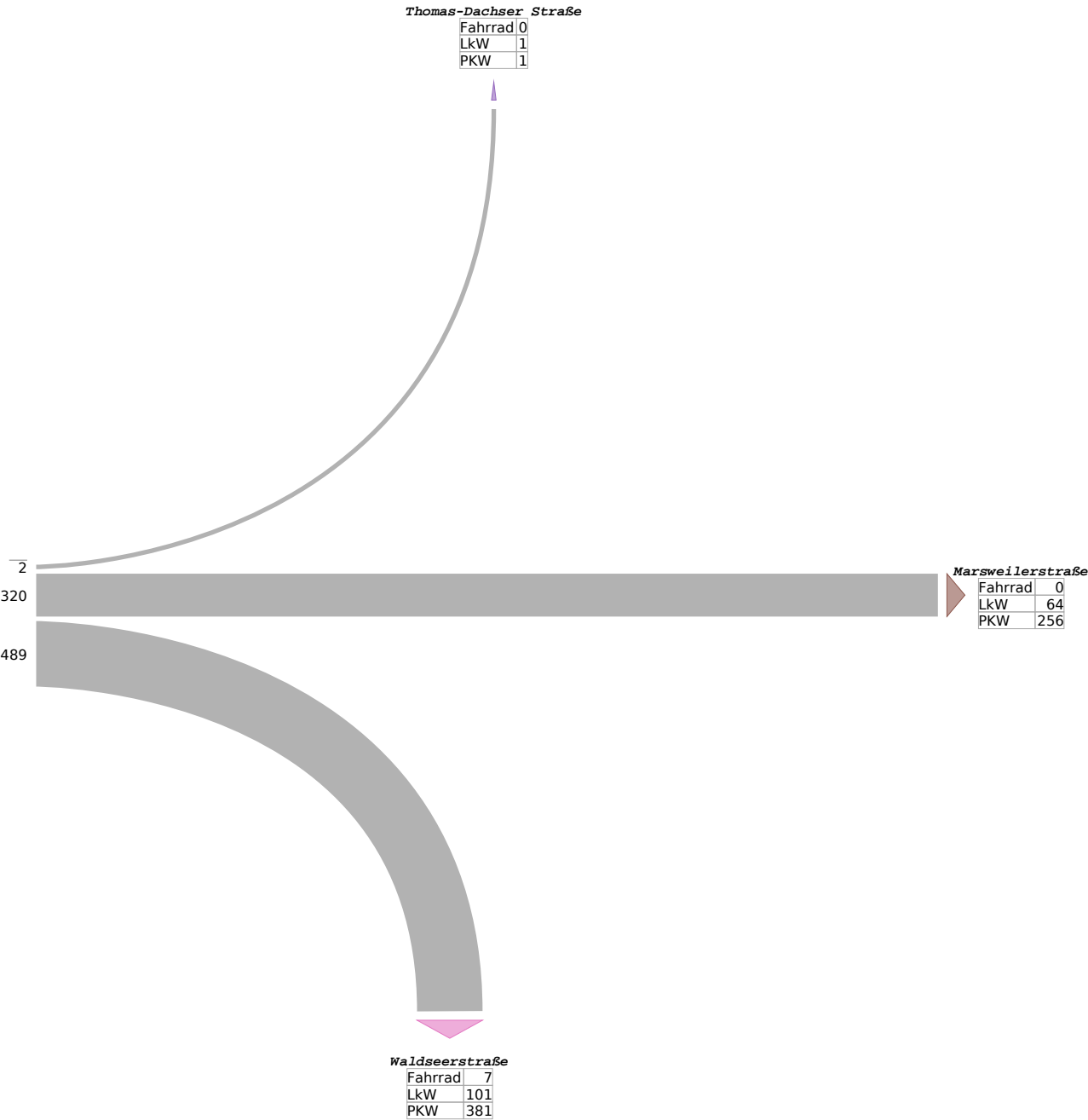
Stadtverwaltung Ravensburg  
Salamanderweg 22  
Ravensburg, 88212, DE  
catherine.schupp@ravensburg.de

## MESSSTELLE K 7951, 88255 BAINDT



Koordinaten: 47.841401062756155,  
9.658441566741375

## KREUZUNGSDIAGRAM - FAHRZEUGE BAINDTER BRÜHL





# Verkehrsauswertung

06.02.2025 00:00:00 CET - 07.02.2025 00:01:01 CET (00:00 - 23:59)

Do, Fr

Fahrrad, Fußgänger, LkW, PKW

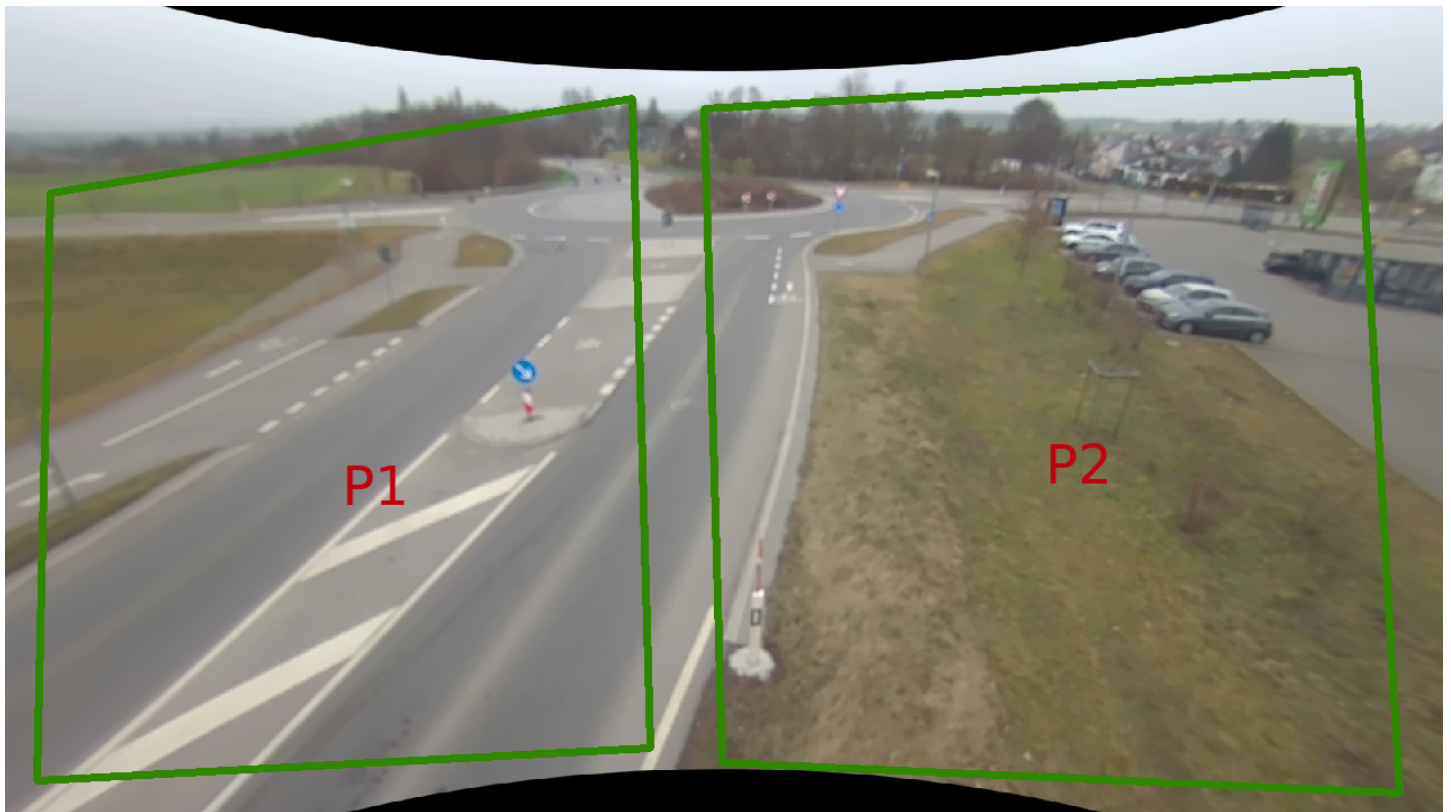
Stadtverwaltung Ravensburg  
Salamanderweg 22  
Ravensburg, 88212, DE  
catherine.schupp@ravensburg.de

## MESSSTELLE K 7951, 88255 BAINDT



Koordinaten: 47.841401062756155,  
9.658441566741375

## FUSSGÄNGERPOLYGONE



# Verkehrsauswertung

06.02.2025 00:00:00 CET - 07.02.2025 00:01:01 CET (00:00 - 23:59)

Do, Fr

Fahrrad, Fußgänger, LkW, PKW

Stadtverwaltung Ravensburg  
Salamanderweg 22  
Ravensburg, 88212, DE  
catherine.schupp@ravensburg.de

## MESSSTELLE K 7951, 88255 BAINDT



Koordinaten: 47.841401062756155,  
9.658441566741375

## ÜBERSICHTSDIAGRAMM DER KREUZUNG - FUSSGÄNGER



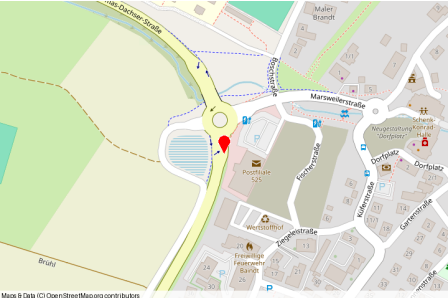


# Verkehrsauswertung

06.02.2025 00:00:00 CET - 07.02.2025 00:01:01 CET (00:00 - 23:59)  
Do, Fr  
Fahrrad, Fußgänger, LkW, PKW

Stadtverwaltung Ravensburg  
Salamanderweg 22  
Ravensburg, 88212, DE  
catherine.schupp@ravensburg.de

## MESSSTELLE K 7951, 88255 BAINDT



Koordinaten: 47.841401062756155,  
9.658441566741375

## KREUZUNGSDIAGRAM - FUSSGÄNGER P2



# Verkehrsauswertung

06.02.2025 00:00:00 CET - 07.02.2025 00:01:01 CET (00:00 - 23:59)

Do, Fr

Fahrrad, Fußgänger, LkW, PKW

Stadtverwaltung Ravensburg

Salamanderweg 22

Ravensburg, 88212, DE

catherine.schupp@ravensburg.de

MESSSTELLE K 7951, 88255 BAINDT



Koordinaten: 47.841401062756155,  
9.658441566741375

## KREUZUNGSDIAGRAM - FUSSGÄNGER P1

11

Routes To P2

Direct	11
--------	----

# Verkehrsauswertung

06.02.2025 00:00:00 CET - 07.02.2025 00:01:01 CET (00:00 - 23:59)

Do, Fr

Fahrrad, Fußgänger, LkW, PKW

Stadtverwaltung Ravensburg  
Salamanderweg 22  
Ravensburg, 88212, DE  
catherine.schupp@ravensburg.de

## MESSSTELLE K 7951, 88255 BAINDT

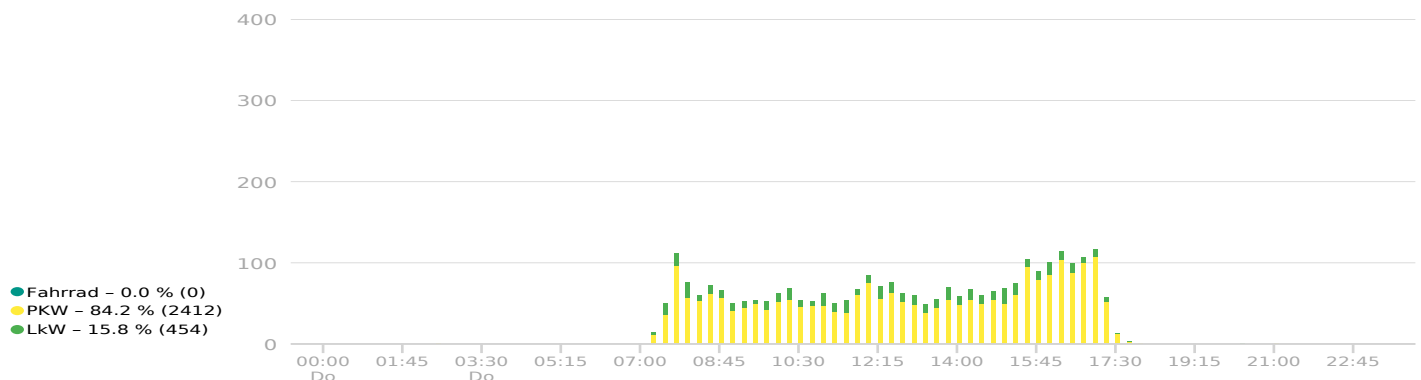


Koordinaten: 47.841401062756155,  
9.658441566741375

## FAHRZEUGKLASSE ZEITDIAGRAMM MARSWEILERSTRASSE



## FAHRZEUGKLASSE ZEITDIAGRAMM THOMAS-DACHSER STRASSE



## FAHRZEUGKLASSE ZEITDIAGRAMM WALDSEERSTRASSE



# Verkehrsauswertung

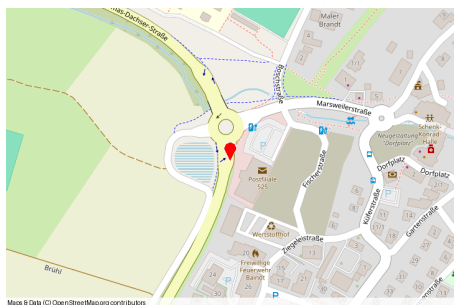
06.02.2025 00:00:00 CET - 07.02.2025 00:01:01 CET (00:00 - 23:59)

Do, Fr

Fahrrad, Fußgänger, LkW, PKW

Stadtverwaltung Ravensburg  
Salamanderweg 22  
Ravensburg, 88212, DE  
catherine.schupp@ravensburg.de

## MESSSTELLE K 7951, 88255 BAINDT

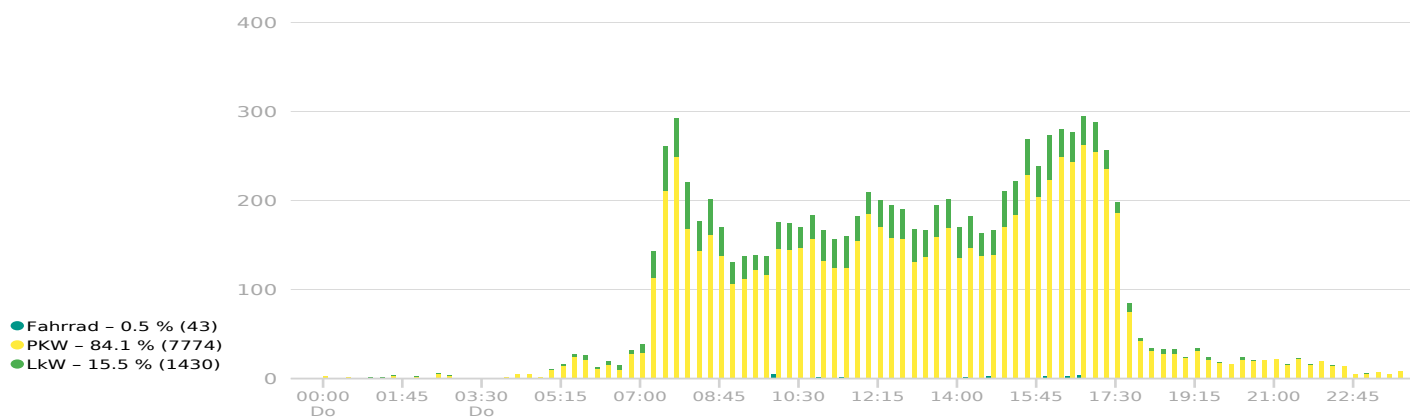


Koordinaten: 47.841401062756155,  
9.658441566741375

## FAHRZEUGKLASSE ZEITDIAGRAMM BAINDTER BRÜHL



## FAHRZEUGKLASSE ZEITDIAGRAMM ALL ARMS



# Verkehrsauswertung

06.02.2025 00:00:00 CET - 07.02.2025 00:01:01 CET (00:00 - 23:59)

Do, Fr

Fahrrad, Fußgänger, LkW, PKW

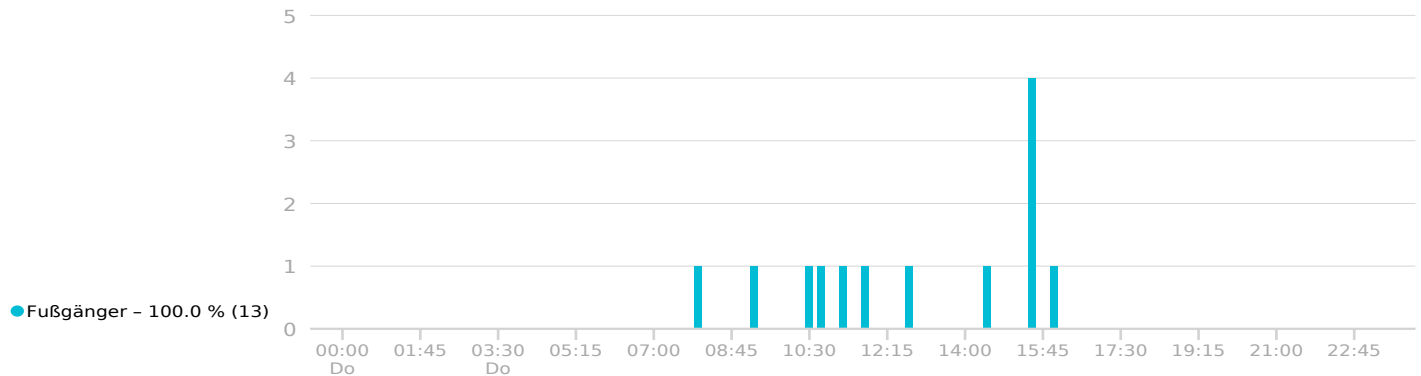
Stadtverwaltung Ravensburg  
Salamanderweg 22  
Ravensburg, 88212, DE  
catherine.schupp@ravensburg.de

## MESSSTELLE K 7951, 88255 BAINDT

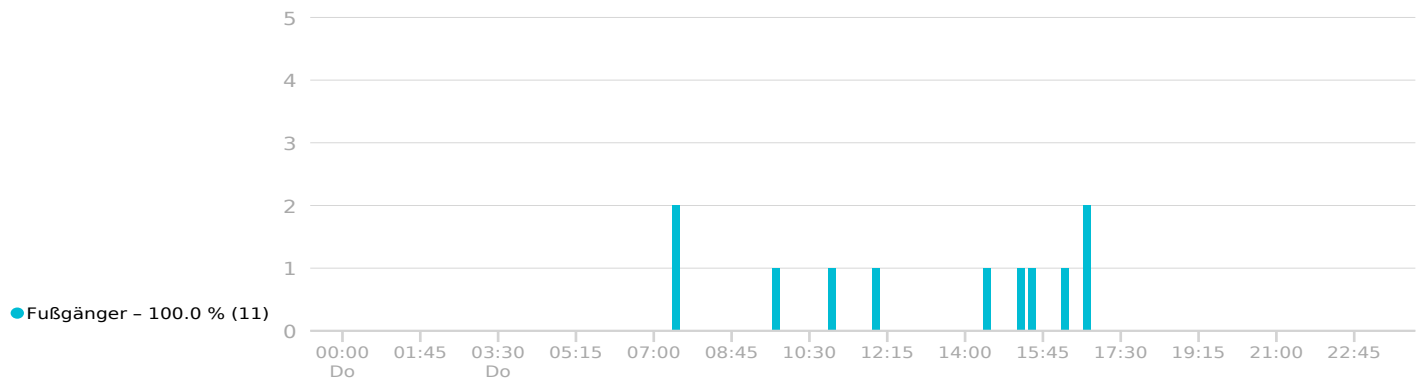


Koordinaten: 47.841401062756155,  
9.658441566741375

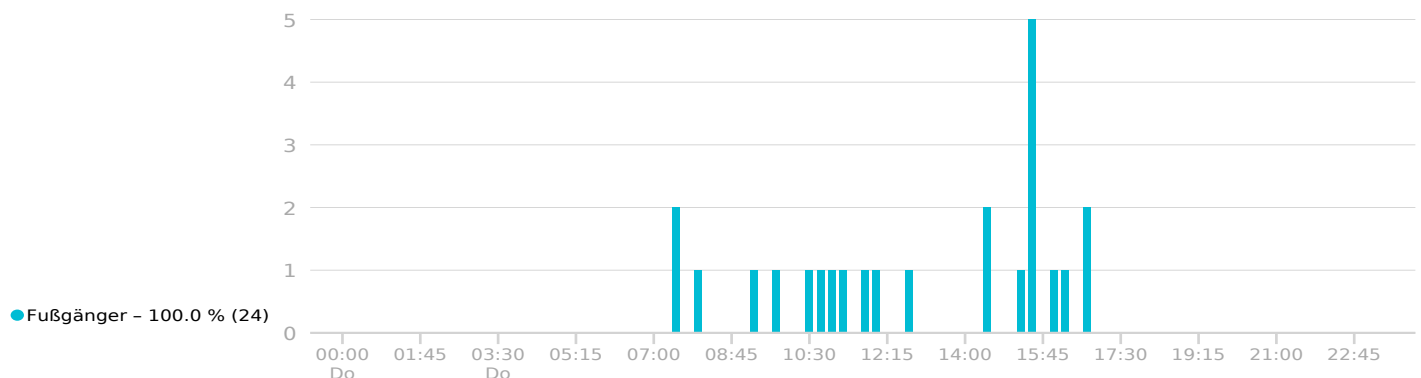
## FUSSGÄNGER ZEITDIAGRAMM P2



## FUSSGÄNGER ZEITDIAGRAMM P1



## FUSSGÄNGER ZEITDIAGRAMM ALL ARMS



# Verkehrsauswertung

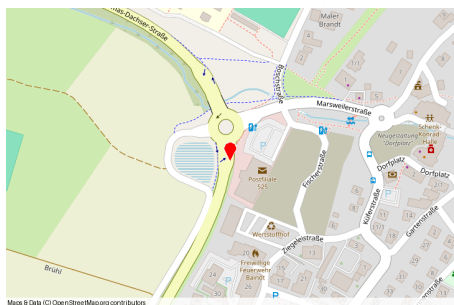
06.02.2025 00:00:00 CET - 07.02.2025 00:01:01 CET (00:00 - 23:59)

Do, Fr

Fahrrad, Fußgänger, LkW, PKW

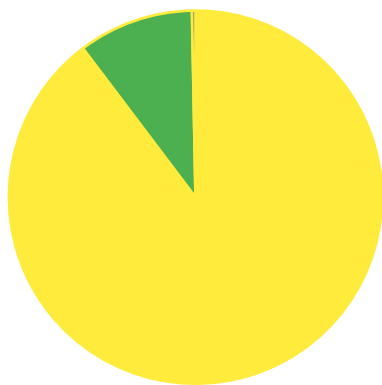

Stadtverwaltung Ravensburg  
Salamanderweg 22  
Ravensburg, 88212, DE  
catherine.schupp@ravensburg.de

## MESSSTELLE K 7951, 88255 BAINDT



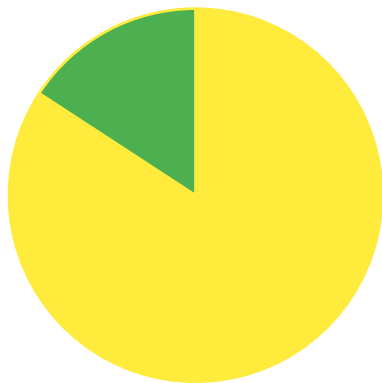

Koordinaten: 47.841401062756155,  
9.658441566741375

## KUCHENDIAGRAMM MARSWEILERSTRASSE



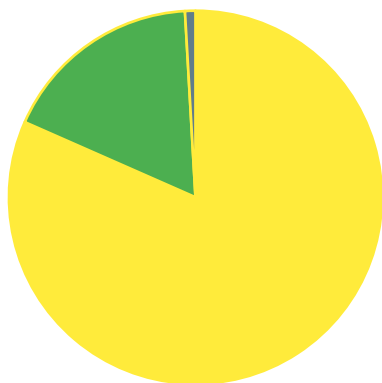
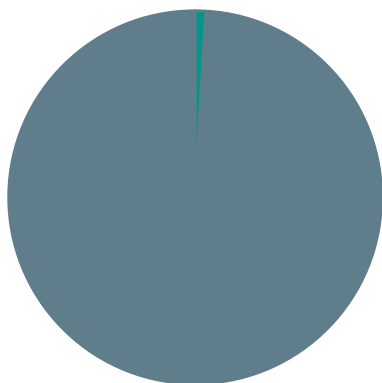
Fahrrad - 0.3 % (7) LkW - 10.0 % (222)  
Andere - 99.7 % Andere - 0.3 %  
PKW - 89.7 % (1987)

## KUCHENDIAGRAMM THOMAS-DACHSER STRASSE



Fahrrad - 0.0 % (0) PKW - 84.2 % (2412)  
Andere - 100.0 % LkW - 15.8 % (454)

## KUCHENDIAGRAMM WALDSEERSTRASSE



Fahrrad - 0.9 % (29) LkW - 17.5 % (588)  
Andere - 99.1 % Andere - 0.9 %  
PKW - 81.6 % (2737)



# Verkehrsauswertung

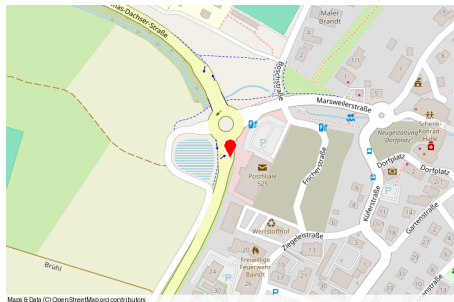
06.02.2025 00:00:00 CET - 07.02.2025 00:01:01 CET (00:00 - 23:59)

Do, Fr

Fahrrad, Fußgänger, LkW, PKW

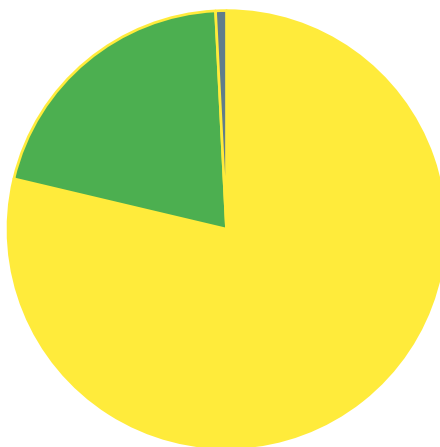
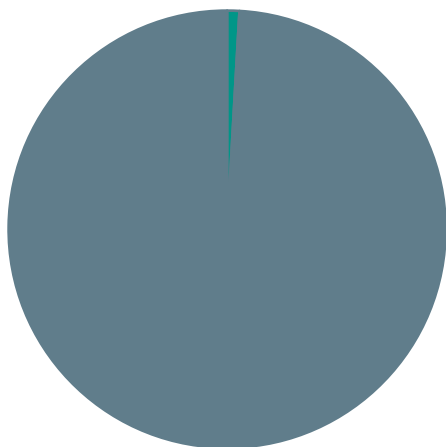
Stadtverwaltung Ravensburg  
Salamanderweg 22  
Ravensburg, 88212, DE  
catherine.schupp@ravensburg.de

## MESSSTELLE K 7951, 88255 BAINDT



Koordinaten: 47.841401062756155,  
9.658441566741375

## KUCHENDIAGRAMM BAINDTER BRÜHL



Fahrrad - 0.9 % (7) LkW - 20.5 % (166)  
Andere - 99.1 % Andere - 0.8 %  
PKW - 78.7 % (638)

# Verkehrsauswertung

06.02.2025 00:00:00 CET - 07.02.2025 00:01:01 CET (00:00 - 23:59)  
Do, Fr  
Fahrrad, Fußgänger, LkW, PKW

Stadtverwaltung Ravensburg  
Salamanderweg 22  
Ravensburg, 88212, DE  
catherine.schupp@ravensburg.de

## MESSSTELLE K 7951, 88255 BAINDT



Koordinaten: 47.841401062756155,  
9.658441566741375

## FAHRZEUGANZAHL JE KLASSE

Fahrzeugklasse	Gesamtanzahl	Prozent
Fahrrad	43	0.46%
Fußgänger	24	0.26%
LkW	1430	15.42%
PKW	7774	83.85%