

Verkehrsauswertung

06.02.2025 00:00:00 CET - 07.02.2025 00:01:01 CET (00:00 - 23:59)

Do, Fr

Fahrrad, Fußgänger, LkW, PKW

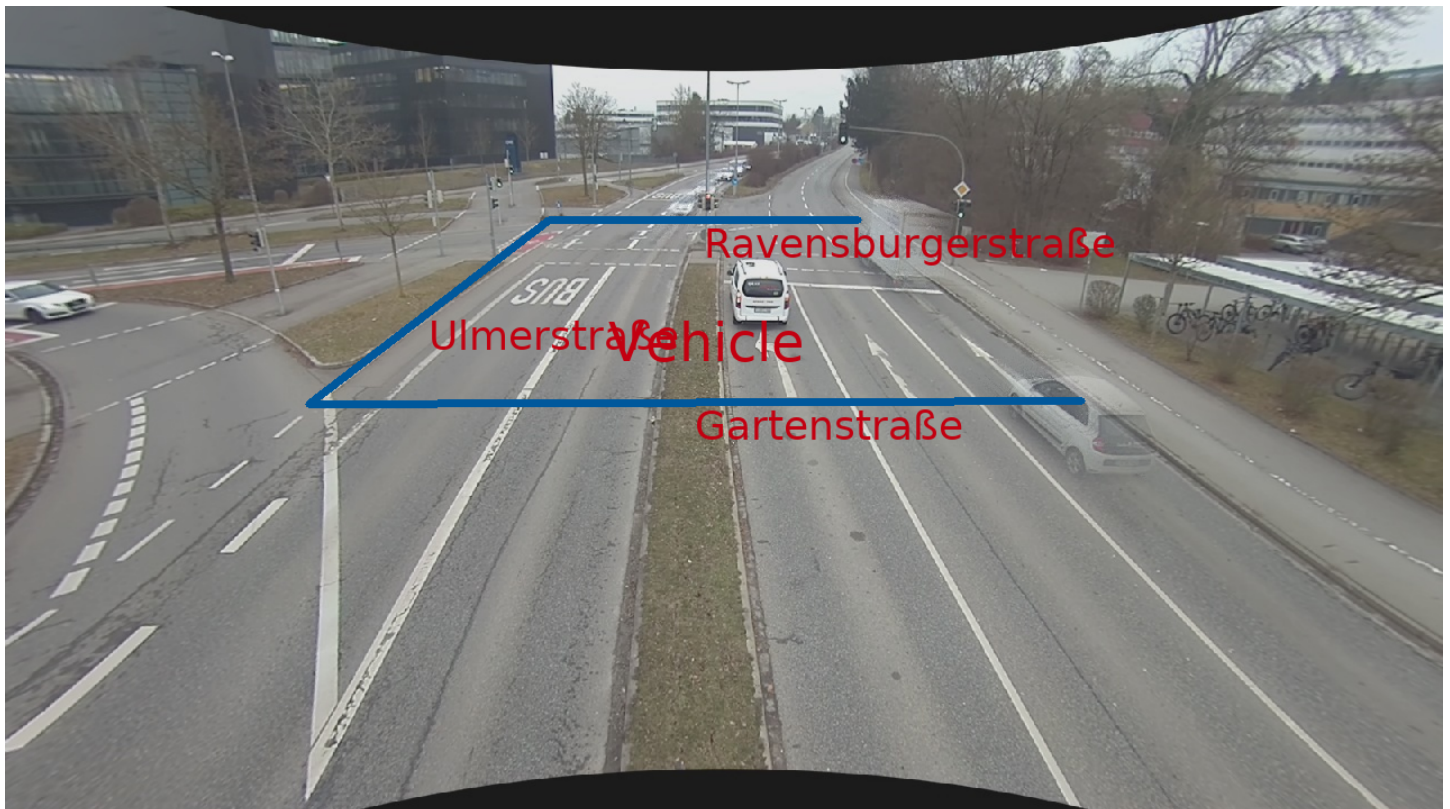
Stadtverwaltung Ravensburg
Salamanderweg 22
Ravensburg, 88212, DE
catherine.schupp@ravensburg.de

MESSSTELLE ULMER STRASSE, 88212 RAVENSBURG



Koordinaten: 47.795854340628495,
9.625683759623588

VEHICLE POLYGON



Verkehrsauswertung

06.02.2025 00:00:00 CET - 07.02.2025 00:01:01 CET (00:00 - 23:59)

Do, Fr

Fahrrad, Fußgänger, LkW, PKW

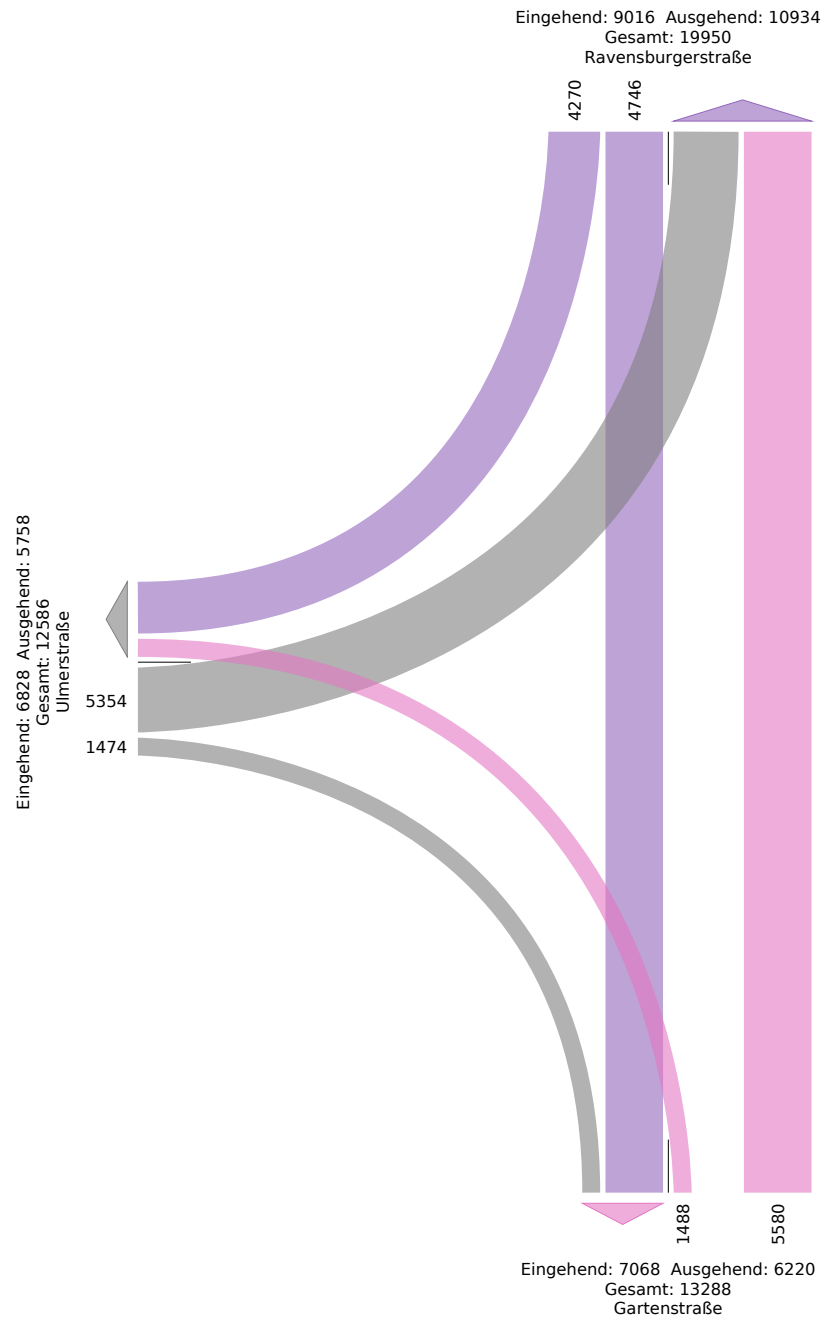
Stadtverwaltung Ravensburg
Salamanderweg 22
Ravensburg, 88212, DE
catherine.schupp@ravensburg.de

MESSSTELLE ULMER STRASSE, 88212 RAVENSBURG



Koordinaten: 47.795854340628495,
9.625683759623588

ÜBERSICHTSDIAGRAMM DER KREUZUNG - FAHRZEUGE



Verkehrsauswertung

06.02.2025 00:00:00 CET - 07.02.2025 00:01:01 CET (00:00 - 23:59)
Do, Fr
Fahrrad, Fußgänger, LkW, PKW

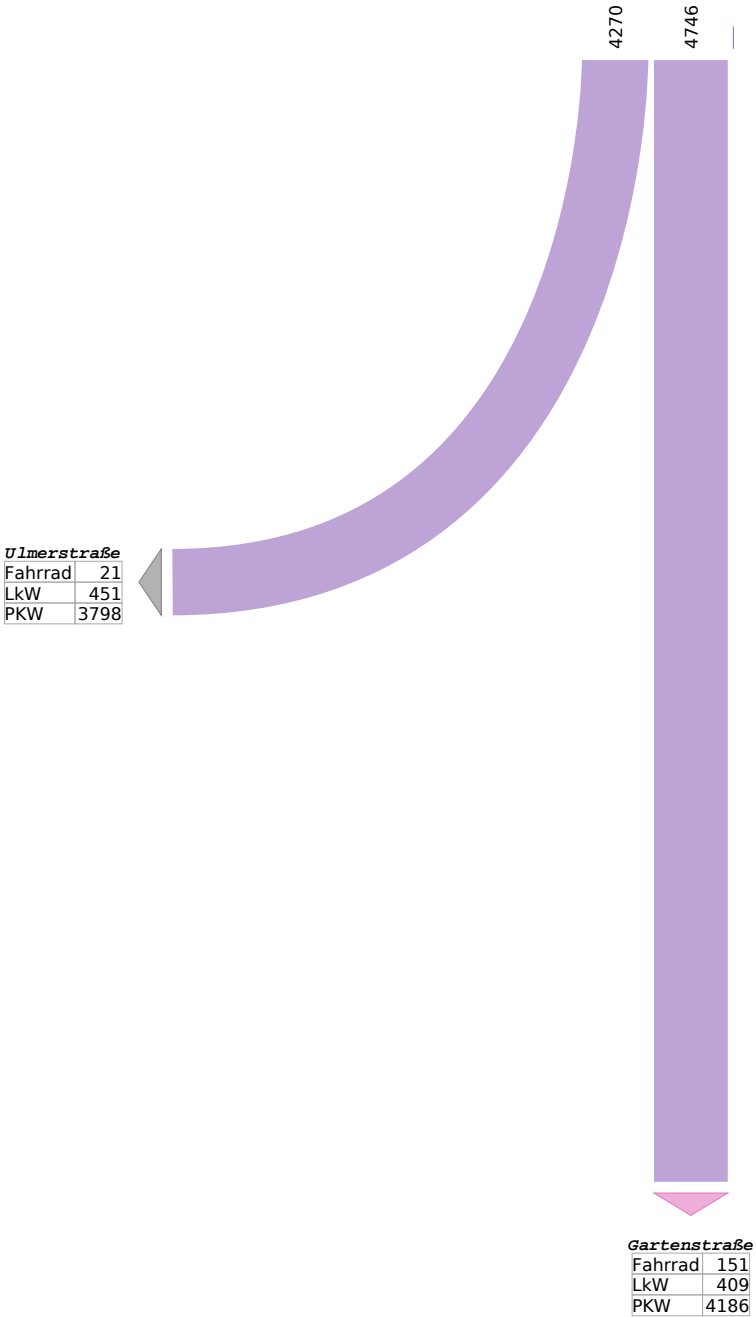
Stadtverwaltung Ravensburg
Salamanderweg 22
Ravensburg, 88212, DE
catherine.schupp@ravensburg.de

MESSSTELLE ULMER STRASSE, 88212 RAVENSBURG



Koordinaten: 47.795854340628495,
9.625683759623588

KREUZUNGSDIAGRAM - FAHRZEUGE RAVENSBURGERSTRASSE



Verkehrsauswertung

06.02.2025 00:00:00 CET - 07.02.2025 00:01:01 CET (00:00 - 23:59)
Do, Fr
Fahrrad, Fußgänger, LkW, PKW


Stadtverwaltung Ravensburg
Salamanderweg 22
Ravensburg, 88212, DE
catherine.schupp@ravensburg.de

MESSSTELLE ULMER STRASSE, 88212 RAVENSBURG



Koordinaten: 47.795854340628495,
9.625683759623588

KREUZUNGSDIAGRAM - FAHRZEUGE GARTENSTRASSE



Verkehrsauswertung

06.02.2025 00:00:00 CET - 07.02.2025 00:01:01 CET (00:00 - 23:59)
Do, Fr
Fahrrad, Fußgänger, LkW, PKW

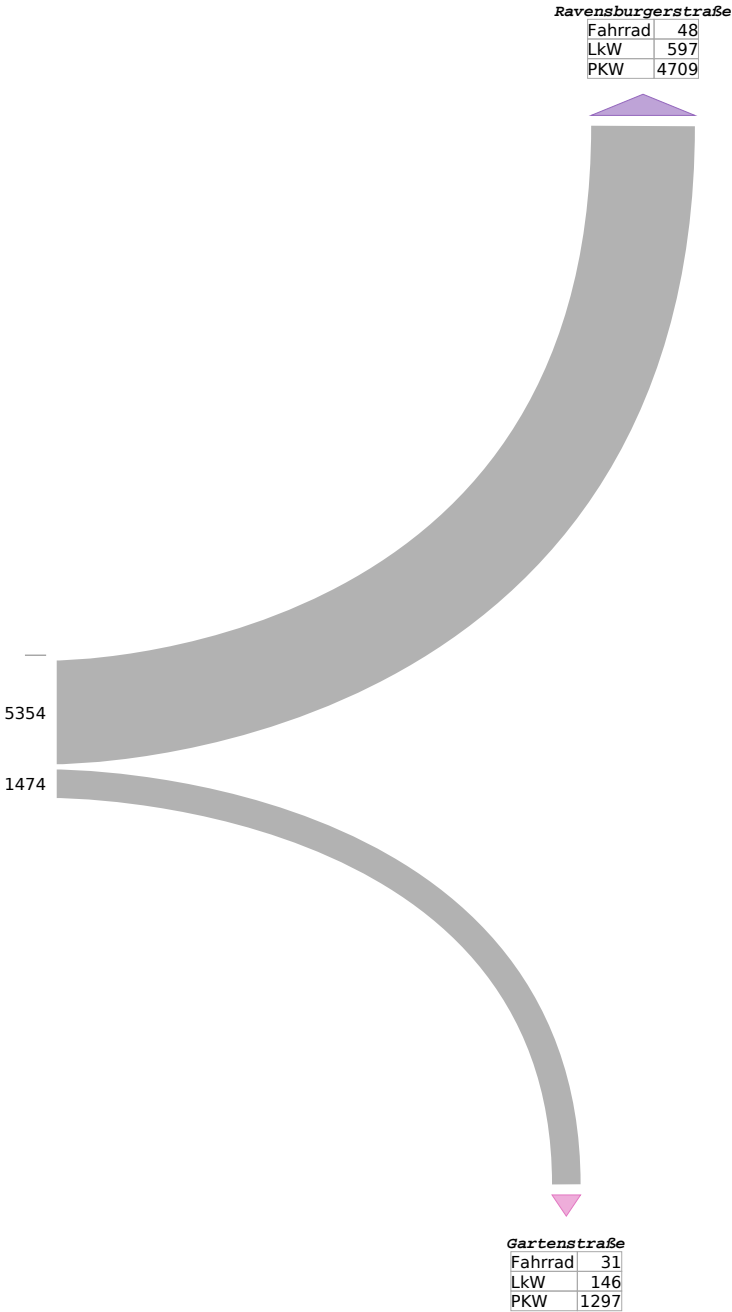
Stadtverwaltung Ravensburg
Salamanderweg 22
Ravensburg, 88212, DE
catherine.schupp@ravensburg.de

MESSSTELLE ULMER STRASSE, 88212 RAVENSBURG



Koordinaten: 47.795854340628495,
9.625683759623588

KREUZUNGSDIAGRAM - FAHRZEUGE ULMERSTRASSE



Verkehrsauswertung

06.02.2025 00:00:00 CET - 07.02.2025 00:01:01 CET (00:00 - 23:59)

Do, Fr

Fahrrad, Fußgänger, LkW, PKW


Stadtverwaltung Ravensburg
Salamanderweg 22
Ravensburg, 88212, DE
catherine.schupp@ravensburg.de

MESSSTELLE ULMER STRASSE, 88212 RAVENSBURG



Koordinaten: 47.795854340628495,
9.625683759623588

FUSSGÄNGERPOLYGONE



Verkehrsauswertung

06.02.2025 00:00:00 CET - 07.02.2025 00:01:01 CET (00:00 - 23:59)
Do, Fr
Fahrrad, Fußgänger, LkW, PKW

Stadtverwaltung Ravensburg
Salamanderweg 22
Ravensburg, 88212, DE
catherine.schupp@ravensburg.de

MESSSTELLE ULMER STRASSE, 88212 RAVENSBURG



Koordinaten: 47.795854340628495,
9.625683759623588

PEDESTRIAN CROSSING DIAGRAM



Verkehrsauswertung

06.02.2025 00:00:00 CET - 07.02.2025 00:01:01 CET (00:00 - 23:59)
Do, Fr
Fahrrad, Fußgänger, LkW, PKW

Stadtverwaltung Ravensburg
Salamanderweg 22
Ravensburg, 88212, DE
catherine.schupp@ravensburg.de

MESSSTELLE ULMER STRASSE, 88212 RAVENSBURG



Koordinaten: 47.795854340628495,
9.625683759623588

ÜBERSICHTSDIAGRAMM DER KREUZUNG - FUSSGÄNGER



Verkehrsauswertung

06.02.2025 00:00:00 CET - 07.02.2025 00:01:01 CET (00:00 - 23:59)
Do, Fr
Fahrrad, Fußgänger, LkW, PKW

Stadtverwaltung Ravensburg
Salamanderweg 22
Ravensburg, 88212, DE
catherine.schupp@ravensburg.de

MESSSTELLE ULMER STRASSE, 88212 RAVENSBURG



Koordinaten: 47.795854340628495,
9.625683759623588

KREUZUNGSDIAGRAM - FUSSGÄNGER P2



Verkehrsauswertung

06.02.2025 00:00:00 CET - 07.02.2025 00:01:01 CET (00:00 - 23:59)
Do, Fr
Fahrrad, Fußgänger, LkW, PKW

Stadtverwaltung Ravensburg
Salamanderweg 22
Ravensburg, 88212, DE
catherine.schupp@ravensburg.de

MESSSTELLE ULMER STRASSE, 88212 RAVENSBURG



Koordinaten: 47.795854340628495,
9.625683759623588

KREUZUNGSDIAGRAM - FUSSGÄNGER P1



Verkehrsauswertung

06.02.2025 00:00:00 CET - 07.02.2025 00:01:01 CET (00:00 - 23:59)

Do, Fr

Fahrrad, Fußgänger, LkW, PKW

Stadtverwaltung Ravensburg

Salamanderweg 22

Ravensburg, 88212, DE

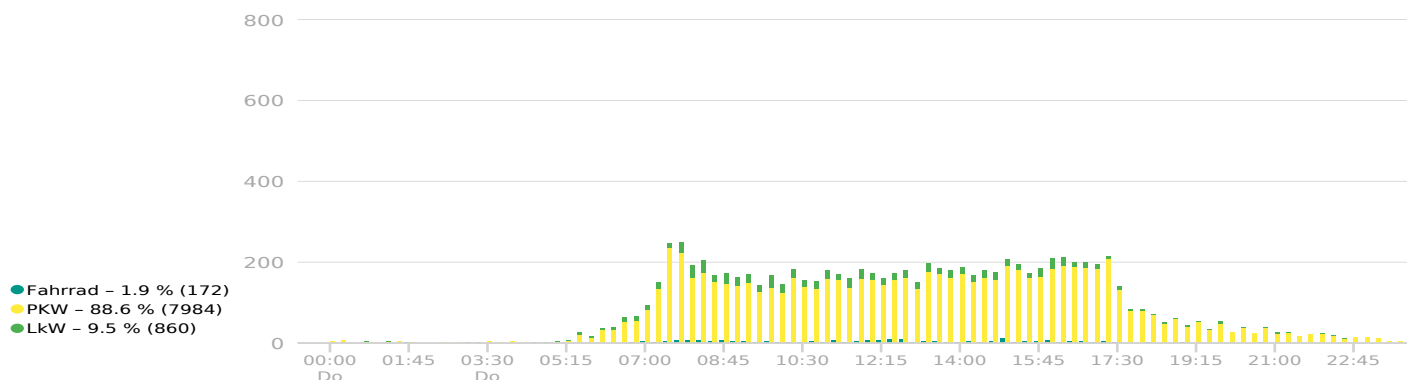
catherine.schupp@ravensburg.de

MESSSTELLE ULMER STRASSE, 88212 RAVENSBURG



Koordinaten: 47.795854340628495,
9.625683759623588

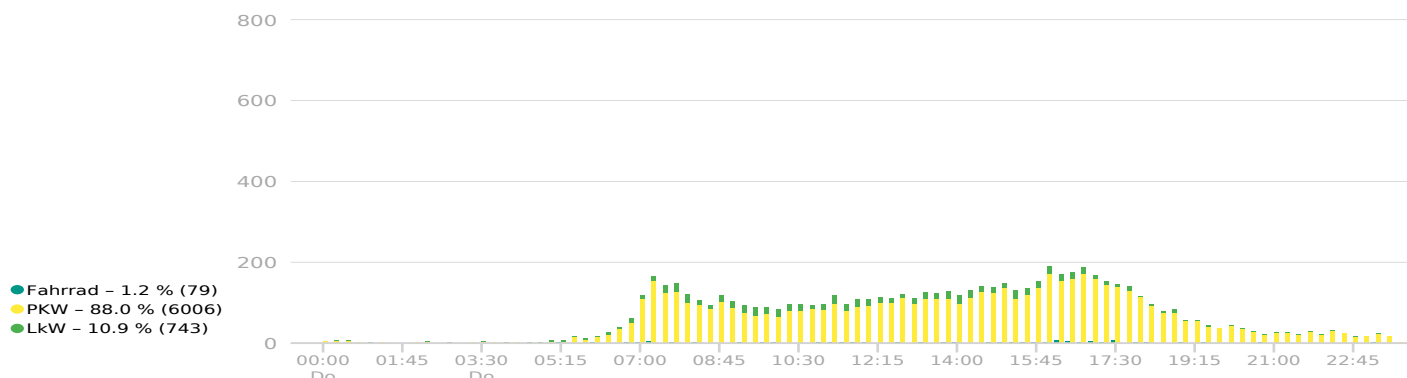
FAHRZEUGKLASSE ZEITDIAGRAMM RAVENSBURGERSTRASSE



FAHRZEUGKLASSE ZEITDIAGRAMM GARTENSTRASSE



FAHRZEUGKLASSE ZEITDIAGRAMM ULMERSTRASSE



Verkehrsauswertung

06.02.2025 00:00:00 CET - 07.02.2025 00:01:01 CET (00:00 - 23:59)
Do, Fr
Fahrrad, Fußgänger, LkW, PKW

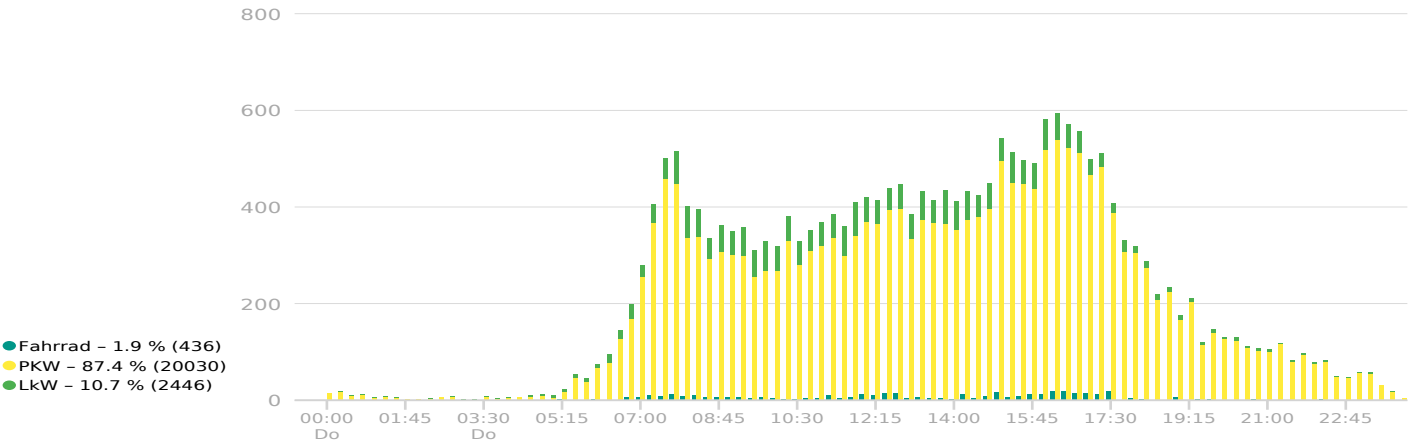
Stadtverwaltung Ravensburg
Salamanderweg 22
Ravensburg, 88212, DE
catherine.schupp@ravensburg.de

MESSSTELLE ULMER STRASSE, 88212 RAVENSBURG



Koordinaten: 47.795854340628495,
9.625683759623588

FAHRZEUGKLASSE ZEITDIAGRAMM ALL ARMS



Verkehrsauswertung

06.02.2025 00:00:00 CET - 07.02.2025 00:01:01 CET (00:00 - 23:59)
Do, Fr
Fahrrad, Fußgänger, LkW, PKW

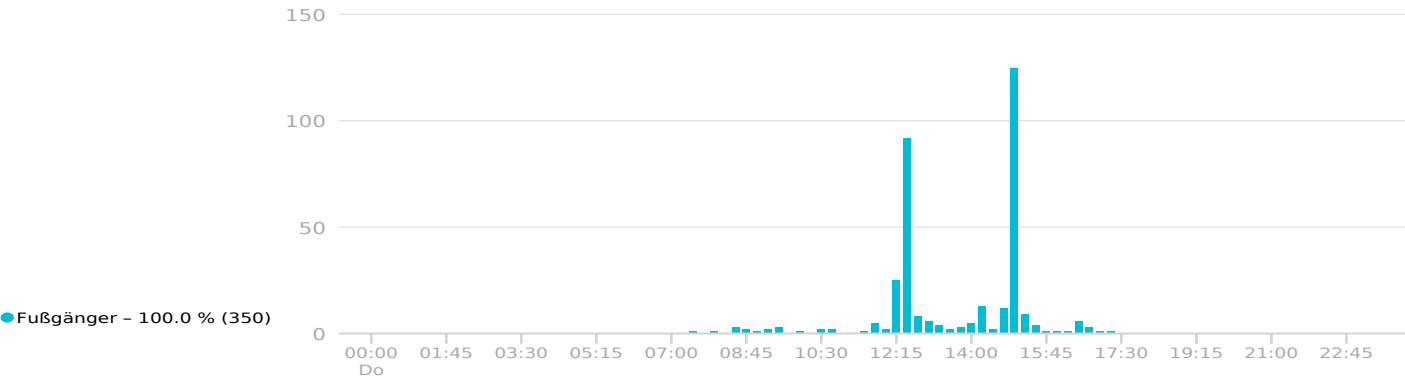
Stadtverwaltung Ravensburg
Salamanderweg 22
Ravensburg, 88212, DE
catherine.schupp@ravensburg.de

MESSSTELLE ULMER STRASSE, 88212 RAVENSBURG

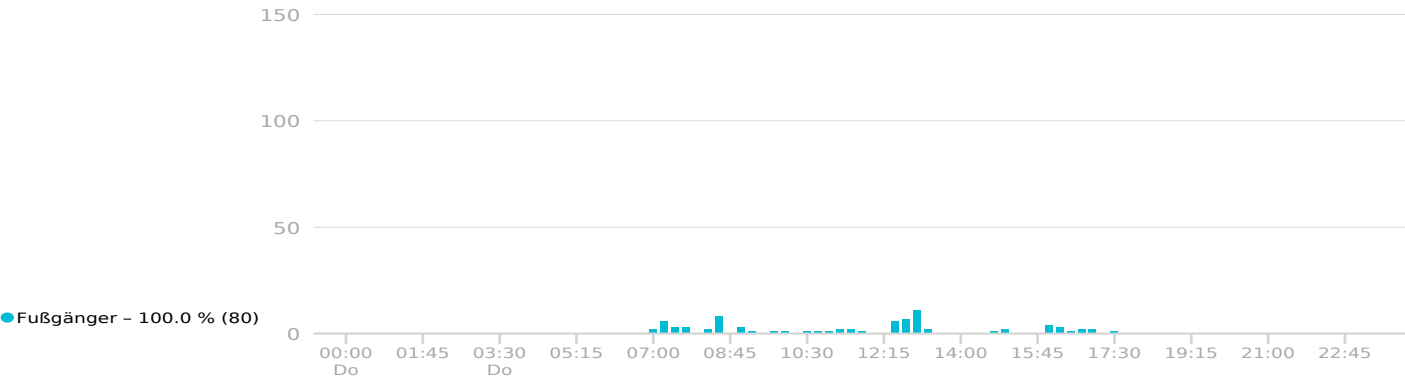


Koordinaten: 47.795854340628495,
9.625683759623588

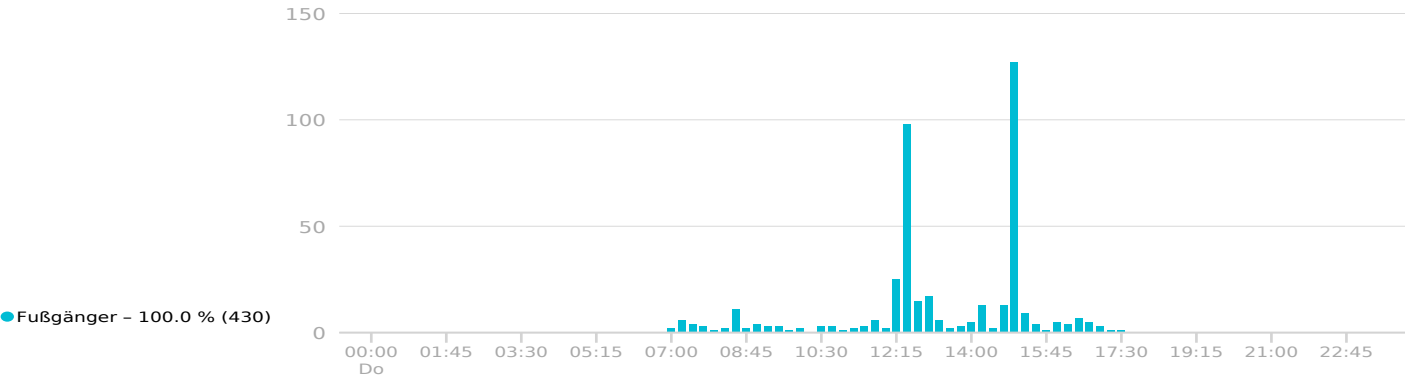
FUSSGÄNGER ZEITDIAGRAMM P2



FUSSGÄNGER ZEITDIAGRAMM P1



FUSSGÄNGER ZEITDIAGRAMM ALL ARMS



Verkehrsauswertung

06.02.2025 00:00:00 CET - 07.02.2025 00:01:01 CET (00:00 - 23:59)

Do, Fr

Fahrrad, Fußgänger, LkW, PKW

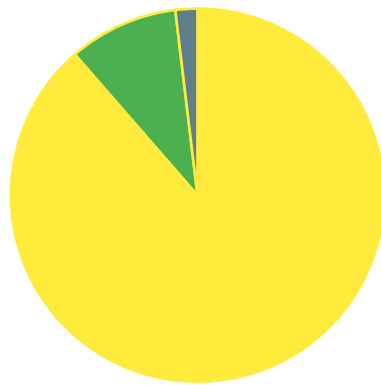
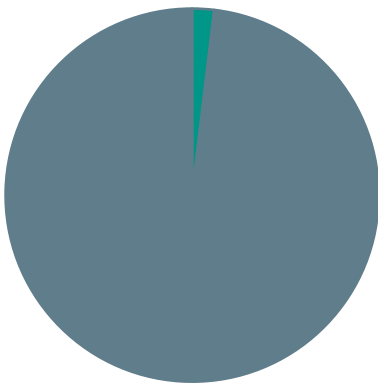
Stadtverwaltung Ravensburg
Salamanderweg 22
Ravensburg, 88212, DE
catherine.schupp@ravensburg.de

MESSSTELLE ULMER STRASSE, 88212 RAVENSBURG



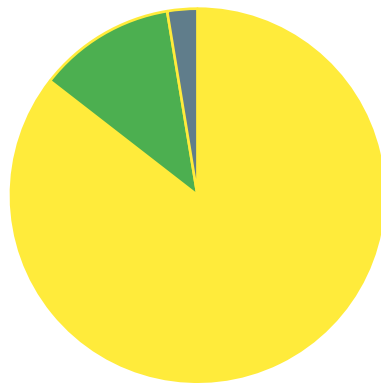
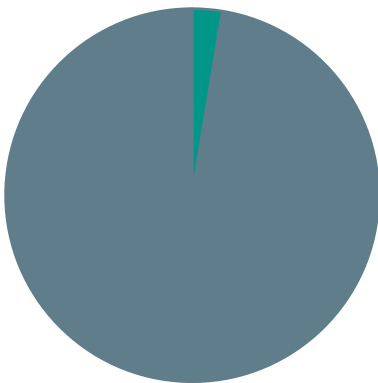
Koordinaten: 47.795854340628495,
9.625683759623588

KUCHENDIAGRAMM RAVENSBURGERSTRASSE



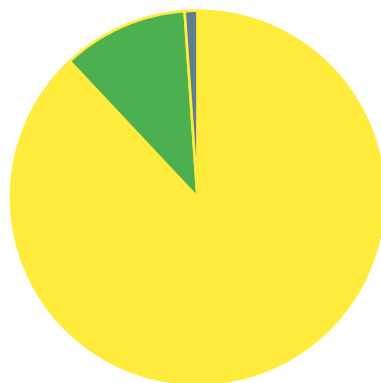
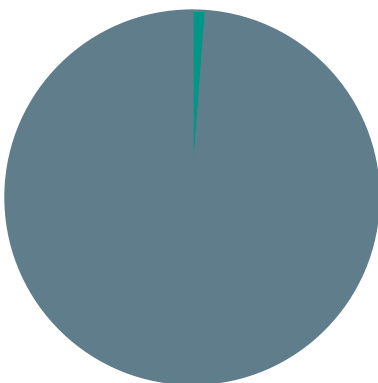
Fahrrad - 1.9 % (172) LkW - 9.5 % (860)
Andere - 98.1 % Andere - 1.9 %
PKW - 88.6 % (7984)

KUCHENDIAGRAMM GARTENSTRASSE



Fahrrad - 2.6 % (185) LkW - 11.9 % (843)
Andere - 97.4 % Andere - 2.6 %
PKW - 85.5 % (6040)

KUCHENDIAGRAMM ULMERSTRASSE



Fahrrad - 1.2 % (79) LkW - 10.9 % (743)
Andere - 98.8 % Andere - 1.1 %
PKW - 88.0 % (6006)

Verkehrsauswertung

06.02.2025 00:00:00 CET - 07.02.2025 00:01:01 CET (00:00 - 23:59)
Do, Fr
Fahrrad, Fußgänger, LkW, PKW

Stadtverwaltung Ravensburg
Salamanderweg 22
Ravensburg, 88212, DE
catherine.schupp@ravensburg.de

MESSSTELLE ULMER STRASSE, 88212 RAVENSBURG



Koordinaten: 47.795854340628495,
9.625683759623588

FAHRZEUGANZAHL JE KLASSE

Fahrzeugklasse	Gesamtanzahl	Prozent
Fahrrad	436	1.87%
Fußgänger	430	1.84%
LkW	2446	10.48%
PKW	20030	85.81%