

# Verkehrsauswertung

16.11.2023 00:00:00 CET - 17.11.2023 08:26:55 CET (00:00 - 23:59)

Do, Fr

Fahrrad, Fußgänger, LkW, PKW

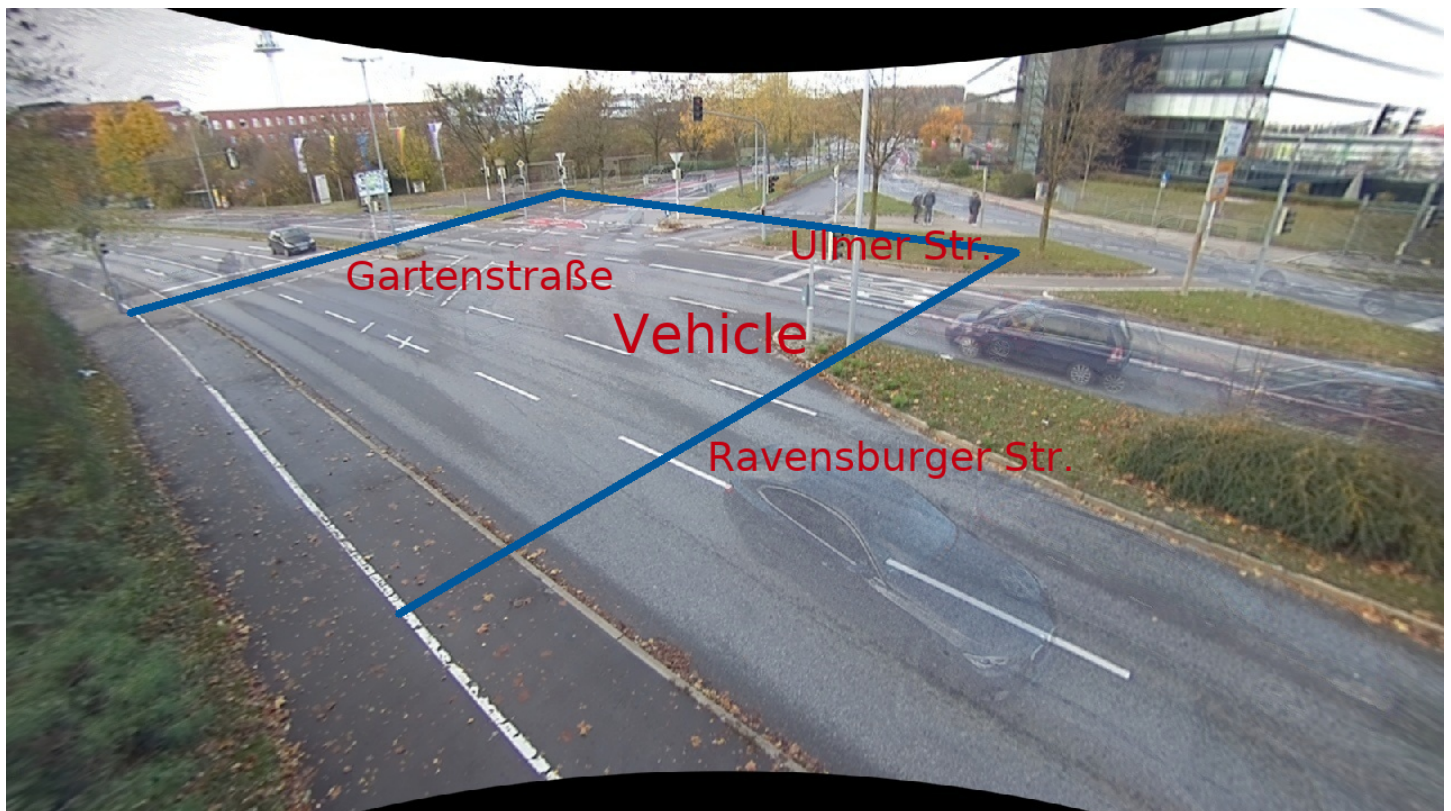
Stadtverwaltung Ravensburg  
Salamanderweg 22  
Ravensburg, 88212, DE  
catherine.schupp@ravensburg.de

## MESSSTELLE ULMER STRASSE, 88212 RAVENSBURG



Koordinaten: 47.7959203329321,  
9.625611305236818

## VEHICLE POLYGON



# Verkehrsauswertung

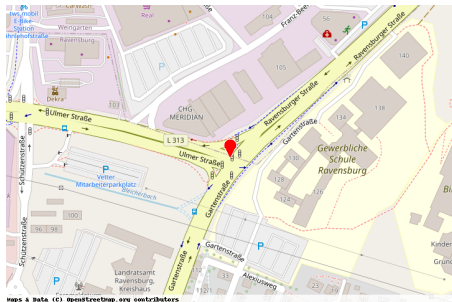
16.11.2023 00:00:00 CET - 17.11.2023 08:26:55 CET (00:00 - 23:59)

Do, Fr

Fahrrad, Fußgänger, LkW, PKW

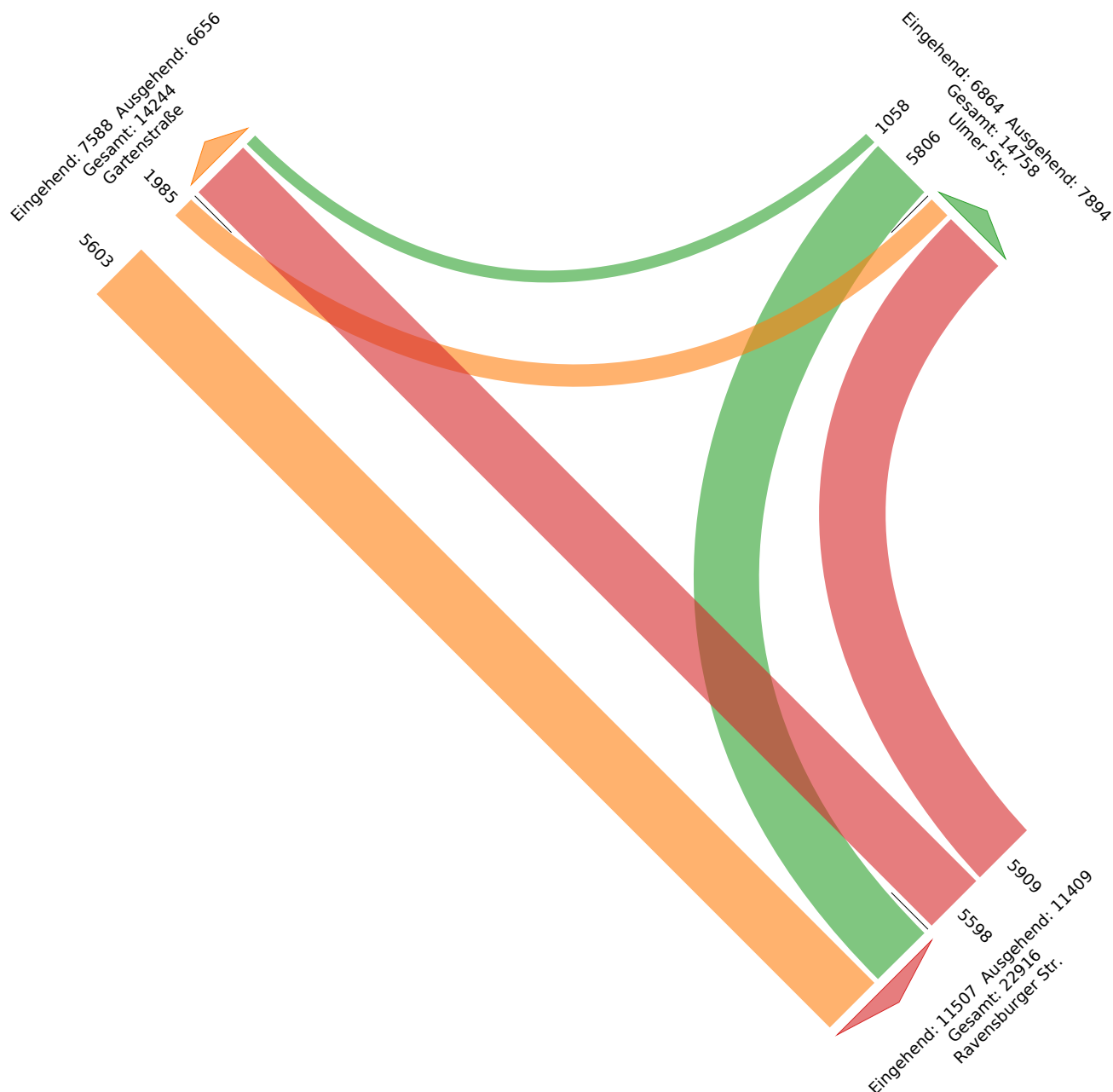
Stadtverwaltung Ravensburg  
Salamanderweg 22  
Ravensburg, 88212, DE  
catherine.schupp@ravensburg.de

## MESSSTELLE ULMER STRASSE, 88212 RAVENSBURG



Koordinaten: 47.7959203329321,  
9.625611305236818

## ÜBERSICHTSDIAGRAMM DER KREUZUNG - FAHRZEUGE



# Verkehrsauswertung

16.11.2023 00:00:00 CET - 17.11.2023 08:26:55 CET (00:00 - 23:59)  
Do, Fr  
Fahrrad, Fußgänger, LkW, PKW

Stadtverwaltung Ravensburg  
Salamanderweg 22  
Ravensburg, 88212, DE  
catherine.schupp@ravensburg.de

## MESSSTELLE ULMER STRASSE, 88212 RAVENSBURG



Koordinaten: 47.7959203329321,  
9.625611305236818

## KREUZUNGSDIAGRAM - FAHRZEUGE ULMER STR.

### Gartenstraße

Fahrrad	60
LkW	209
PKW	789



### Ravensburger Str.

Fahrrad	50
LkW	665
PKW	5091

# Verkehrsauswertung

16.11.2023 00:00:00 CET - 17.11.2023 08:26:55 CET (00:00 - 23:59)  
Do, Fr  
Fahrrad, Fußgänger, LkW, PKW

Stadtverwaltung Ravensburg  
Salamanderweg 22  
Ravensburg, 88212, DE  
catherine.schupp@ravensburg.de

## MESSSTELLE ULMER STRASSE, 88212 RAVENSBURG



Koordinaten: 47.7959203329321,  
9.625611305236818

## KREUZUNGSDIAGRAM - FAHRZEUGE GARTENSTRASSE

<i>Ulmer Str.</i>	
Fahrrad	39
LkW	207
PKW	1739

<i>Ravensburger Str.</i>	
Fahrrad	285
LkW	407
PKW	4911



# Verkehrsauswertung

16.11.2023 00:00:00 CET - 17.11.2023 08:26:55 CET (00:00 - 23:59)  
Do, Fr  
Fahrrad, Fußgänger, LkW, PKW

Stadtverwaltung Ravensburg  
Salamanderweg 22  
Ravensburg, 88212, DE  
catherine.schupp@ravensburg.de

## MESSSTELLE ULMER STRASSE, 88212 RAVENSBURG



Koordinaten: 47.7959203329321,  
9.625611305236818

## KREUZUNGSDIAGRAM - FAHRZEUGE RAVENSBURGER STR.

Gartenstraße	
Fahrrad	260
LkW	757
PKW	4581

Ulmer Str.	
Fahrrad	108
LkW	863
PKW	4938

# Verkehrsauswertung

16.11.2023 00:00:00 CET - 17.11.2023 08:26:55 CET (00:00 - 23:59)

Do, Fr

Fahrrad, Fußgänger, LkW, PKW

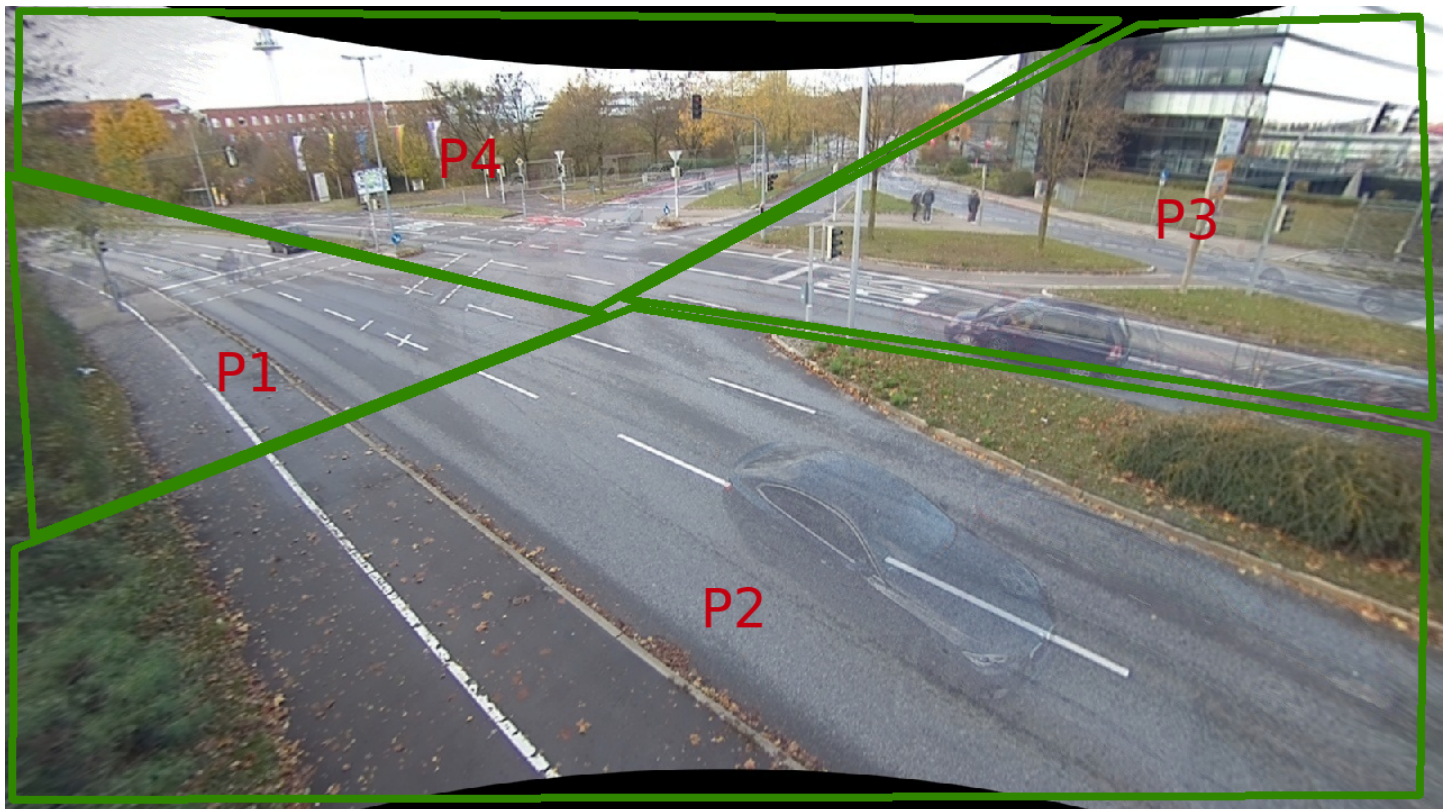
Stadtverwaltung Ravensburg  
Salamanderweg 22  
Ravensburg, 88212, DE  
catherine.schupp@ravensburg.de

## MESSSTELLE ULMER STRASSE, 88212 RAVENSBURG



Koordinaten: 47.7959203329321,  
9.625611305236818

## FUSSGÄNGERPOLYGONE



# Verkehrsauswertung

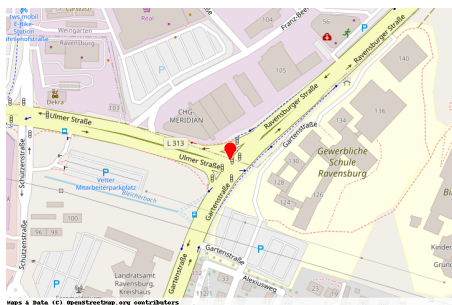
16.11.2023 00:00:00 CET - 17.11.2023 08:26:55 CET (00:00 - 23:59)

Do, Fr

Fahrrad, Fußgänger, LkW, PKW

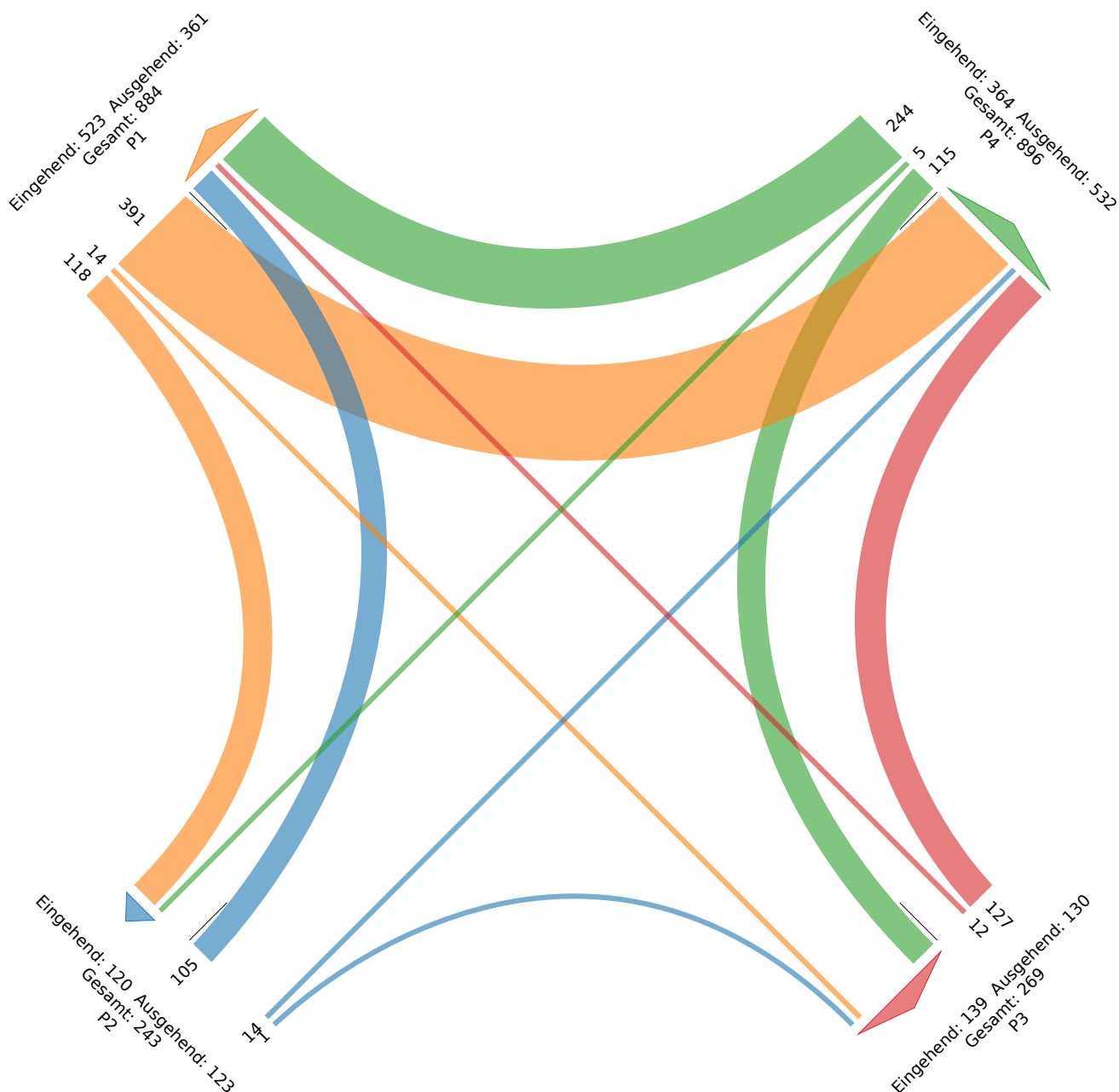
Stadtverwaltung Ravensburg  
Salamanderweg 22  
Ravensburg, 88212, DE  
catherine.schupp@ravensburg.de

## MESSSTELLE ULMER STRASSE, 88212 RAVENSBURG



Koordinaten: 47.7959203329321,  
9.625611305236818

## ÜBERSICHTSDIAGRAMM DER KREUZUNG - FUSSGÄNGER



# Verkehrsauswertung

16.11.2023 00:00:00 CET - 17.11.2023 08:26:55 CET (00:00 - 23:59)  
Do, Fr  
Fahrrad, Fußgänger, LkW, PKW

Stadtverwaltung Ravensburg  
Salamanderweg 22  
Ravensburg, 88212, DE  
catherine.schupp@ravensburg.de

## MESSSTELLE ULMER STRASSE, 88212 RAVENSBURG



Koordinaten: 47.7959203329321,  
9.625611305236818

## KREUZUNGSDIAGRAM - FUSSGÄNGER P4

Routes To P1

P2	0
P3	0
Direct	244

Routes To P2

P1	0
P3	0
Direct	5

Routes To P3

P1	0
P2	0
Direct	115



# Verkehrsauswertung

16.11.2023 00:00:00 CET - 17.11.2023 08:26:55 CET (00:00 - 23:59)  
Do, Fr  
Fahrrad, Fußgänger, LkW, PKW

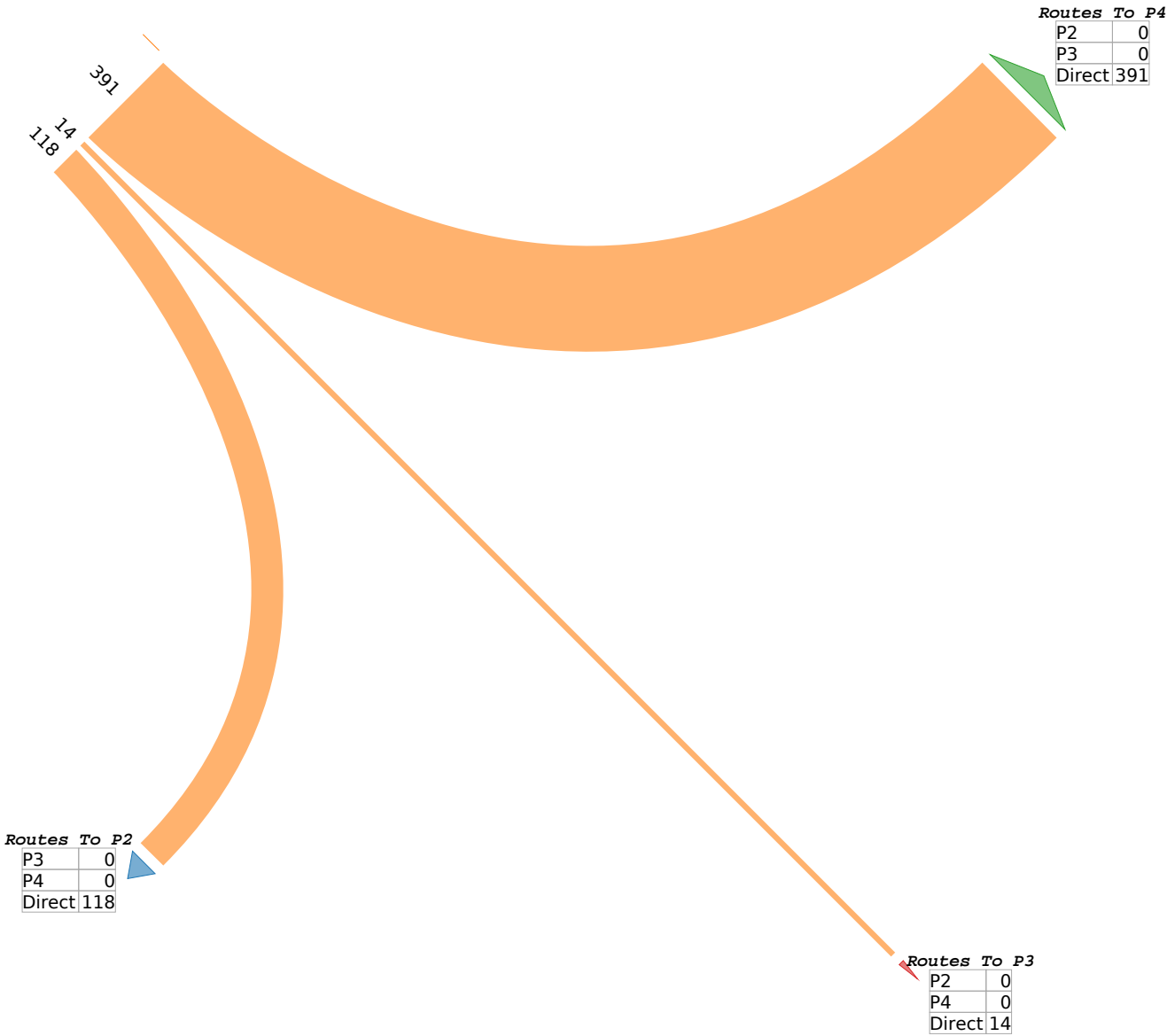
Stadtverwaltung Ravensburg  
Salamanderweg 22  
Ravensburg, 88212, DE  
catherine.schupp@ravensburg.de

## MESSSTELLE ULMER STRASSE, 88212 RAVENSBURG



Koordinaten: 47.7959203329321,  
9.625611305236818

## KREUZUNGSDIAGRAM - FUSSGÄNGER P1



# Verkehrsauswertung

16.11.2023 00:00:00 CET - 17.11.2023 08:26:55 CET (00:00 - 23:59)  
Do, Fr  
Fahrrad, Fußgänger, LkW, PKW

Stadtverwaltung Ravensburg  
Salamanderweg 22  
Ravensburg, 88212, DE  
catherine.schupp@ravensburg.de

## MESSSTELLE ULMER STRASSE, 88212 RAVENSBURG



Koordinaten: 47.7959203329321,  
9.625611305236818

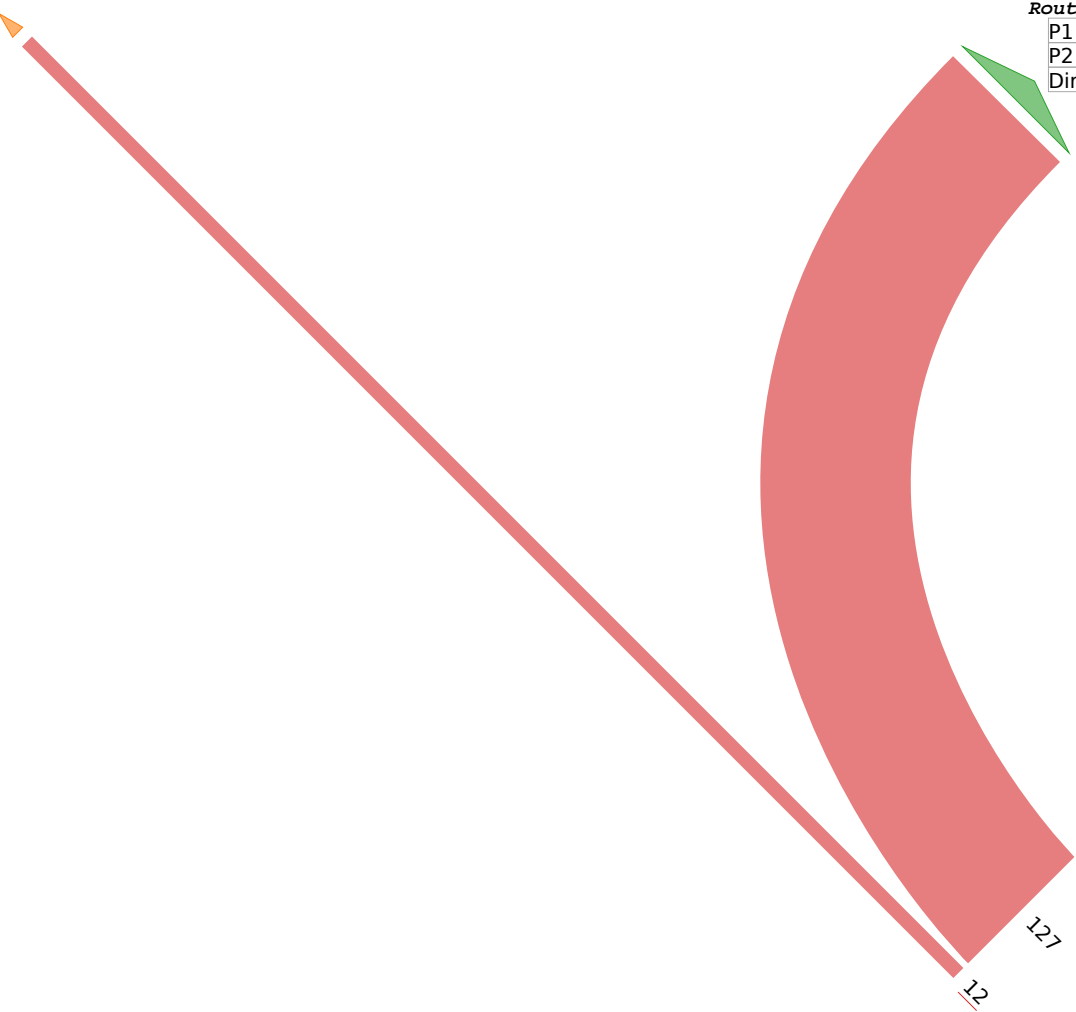
## KREUZUNGSDIAGRAM - FUSSGÄNGER P3

Routes To P1

P2	0
P4	0
Direct	12

Routes To P4

P1	0
P2	0
Direct	127



# Verkehrsauswertung

16.11.2023 00:00:00 CET - 17.11.2023 08:26:55 CET (00:00 - 23:59)  
Do, Fr  
Fahrrad, Fußgänger, LkW, PKW

Stadtverwaltung Ravensburg  
Salamanderweg 22  
Ravensburg, 88212, DE  
catherine.schupp@ravensburg.de

## MESSSTELLE ULMER STRASSE, 88212 RAVENSBURG



Koordinaten: 47.7959203329321,  
9.625611305236818

## KREUZUNGSDIAGRAM - FUSSGÄNGER P2

Routes To P1

P3	0
P4	0
Direct	105

Routes To P4

P1	0
P3	0
Direct	14

Routes To P3

P1	0
P4	0
Direct	1

# Verkehrsauswertung

16.11.2023 00:00:00 CET - 17.11.2023 08:26:55 CET (00:00 - 23:59)

Do, Fr

Fahrrad, Fußgänger, LkW, PKW

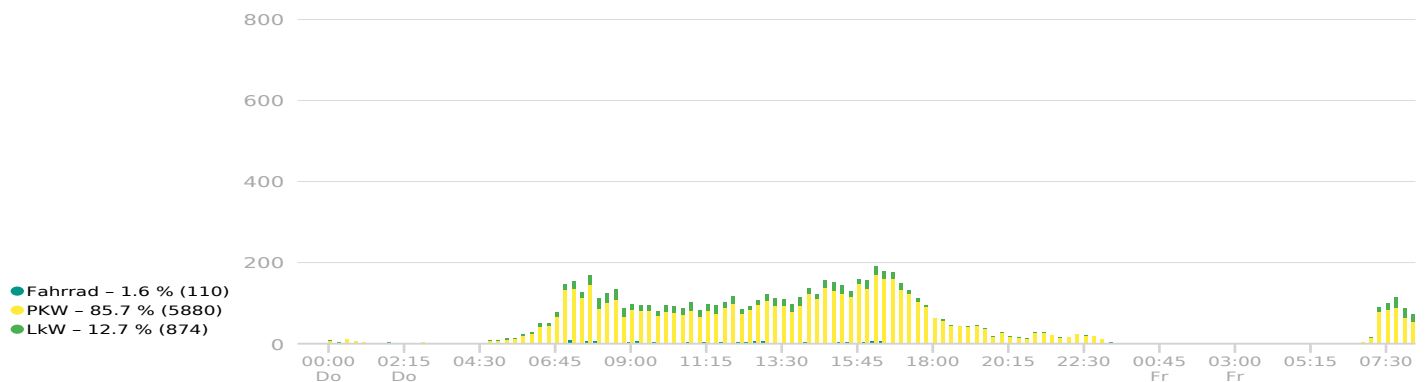
Stadtverwaltung Ravensburg  
Salamanderweg 22  
Ravensburg, 88212, DE  
catherine.schupp@ravensburg.de

## MESSSTELLE ULMER STRASSE, 88212 RAVENSBURG

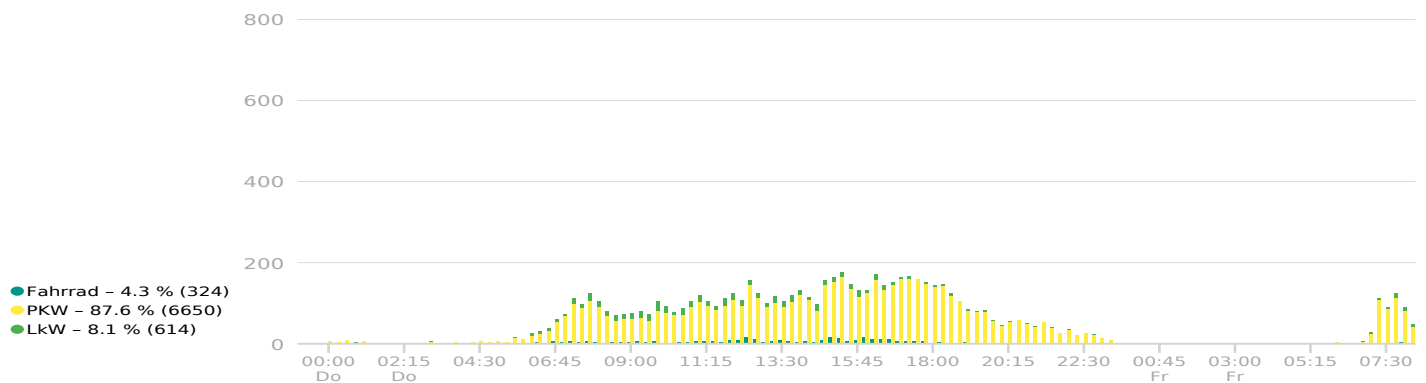


Koordinaten: 47.7959203329321,  
9.625611305236818

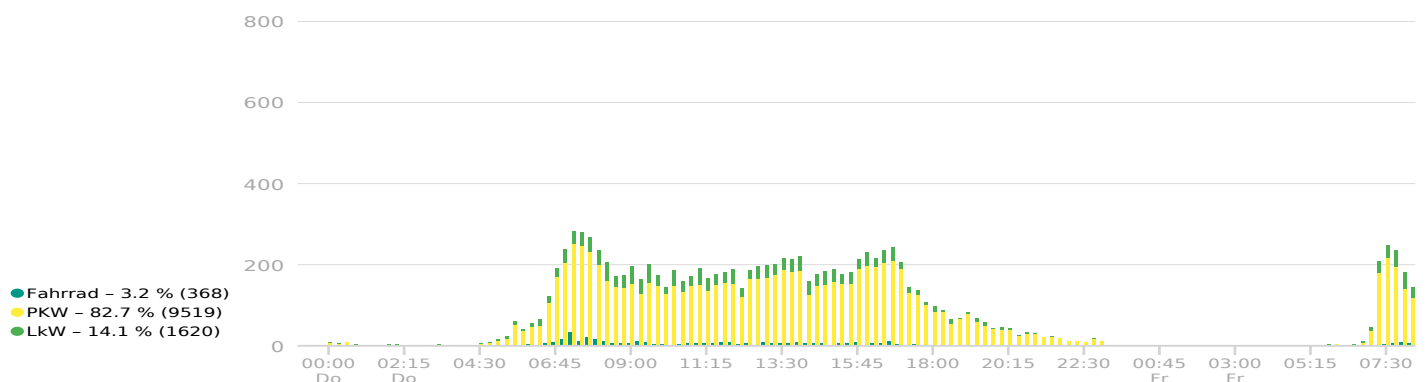
## FAHRZEUGKLASSE ZEITDIAGRAMM ULMER STR.



## FAHRZEUGKLASSE ZEITDIAGRAMM GARTENSTRASSE



## FAHRZEUGKLASSE ZEITDIAGRAMM RAVENSBURGER STR.





# Verkehrsauswertung

16.11.2023 00:00:00 CET - 17.11.2023 08:26:55 CET (00:00 - 23:59)  
Do, Fr  
Fahrrad, Fußgänger, LkW, PKW

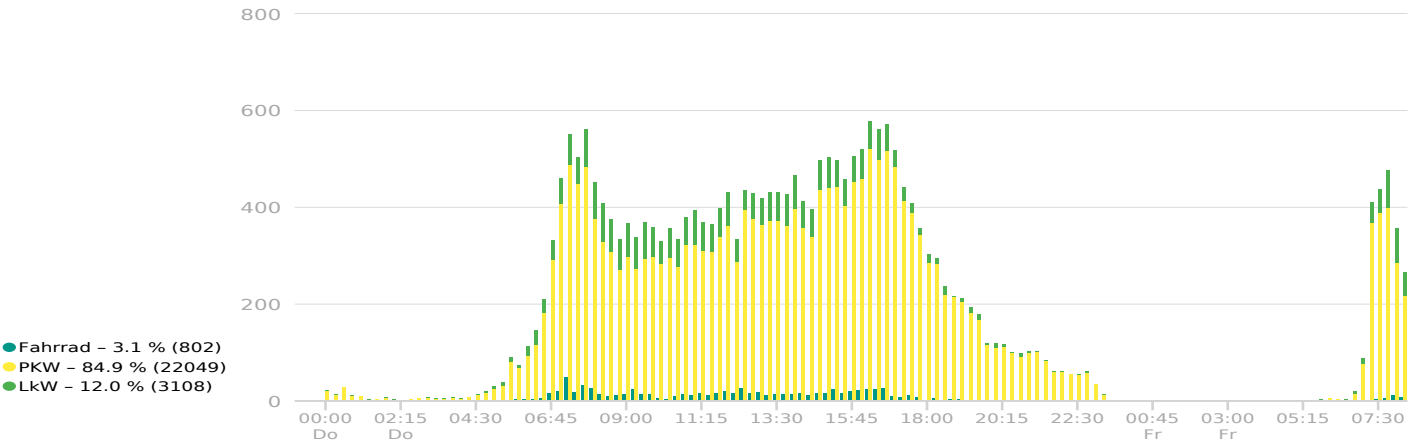
Stadtverwaltung Ravensburg  
Salamanderweg 22  
Ravensburg, 88212, DE  
catherine.schupp@ravensburg.de

## MESSSTELLE ULMER STRASSE, 88212 RAVENSBURG



Koordinaten: 47.7959203329321,  
9.625611305236818

## FAHRZEUGKLASSE ZEITDIAGRAMM ALL ARMS



# Verkehrsauswertung

16.11.2023 00:00:00 CET - 17.11.2023 08:26:55 CET (00:00 - 23:59)

Do, Fr

Fahrrad, Fußgänger, LkW, PKW

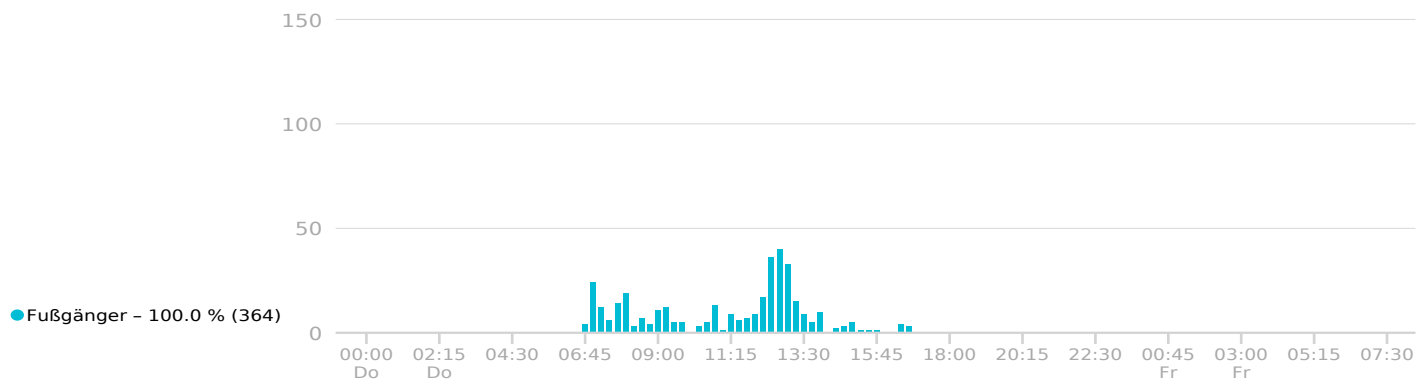
Stadtverwaltung Ravensburg  
Salamanderweg 22  
Ravensburg, 88212, DE  
catherine.schupp@ravensburg.de

## MESSSTELLE ULMER STRASSE, 88212 RAVENSBURG

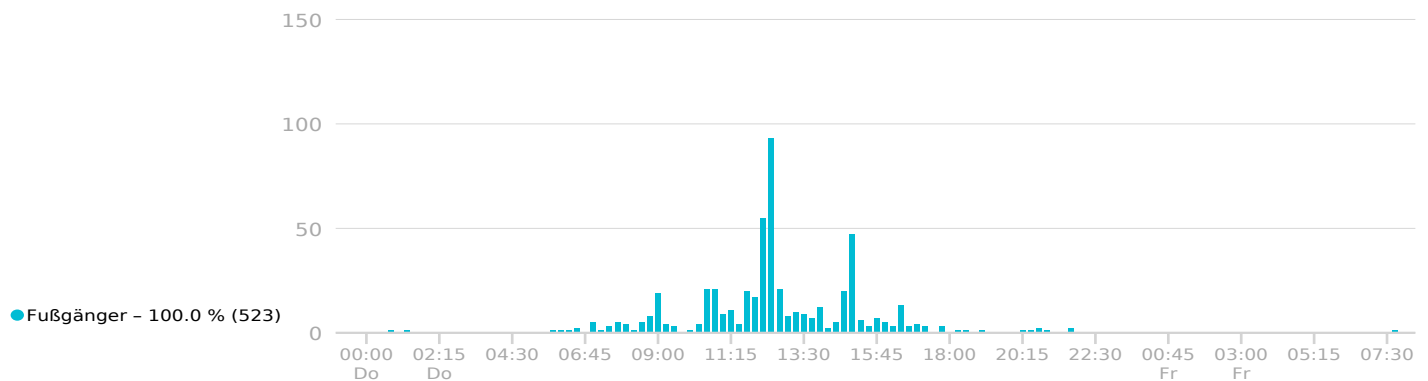


Koordinaten: 47.7959203329321,  
9.625611305236818

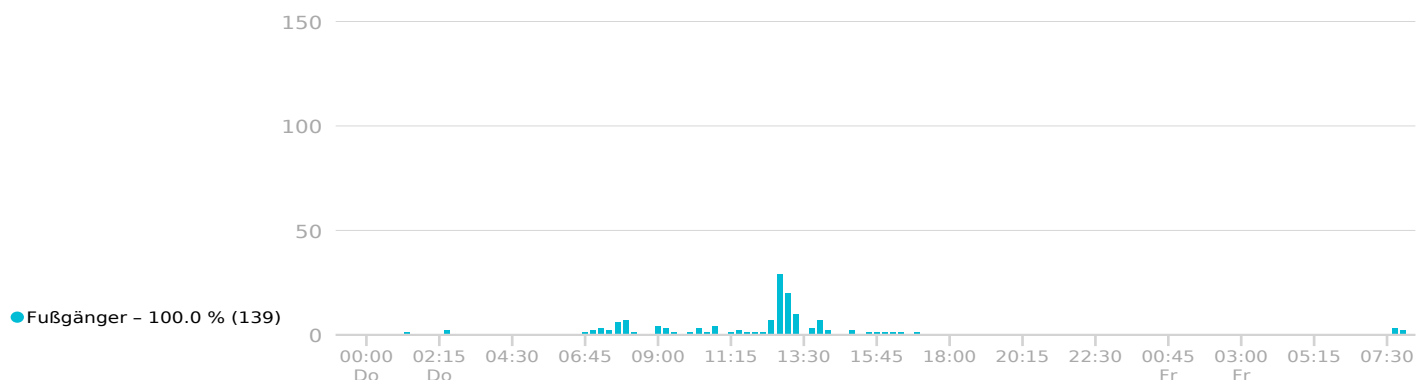
## FUSSGÄNGER ZEITDIAGRAMM P4



## FUSSGÄNGER ZEITDIAGRAMM P1



## FUSSGÄNGER ZEITDIAGRAMM P3



# Verkehrsauswertung

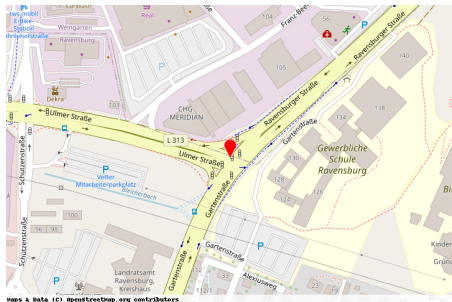
16.11.2023 00:00:00 CET - 17.11.2023 08:26:55 CET (00:00 - 23:59)

Do, Fr

Fahrrad, Fußgänger, LkW, PKW

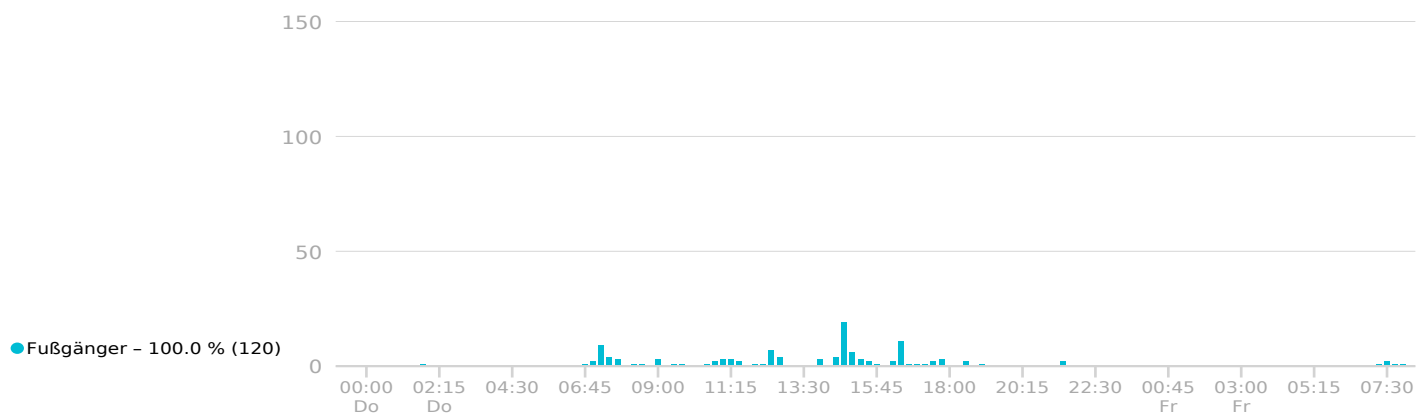
Stadtverwaltung Ravensburg  
Salamanderweg 22  
Ravensburg, 88212, DE  
catherine.schupp@ravensburg.de

## MESSSTELLE ULMER STRASSE, 88212 RAVENSBURG

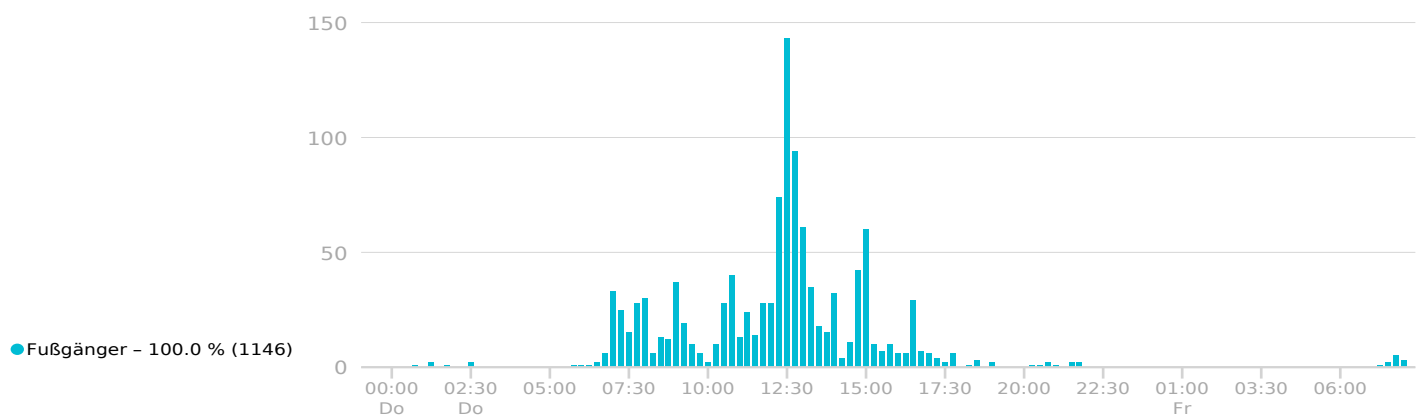


Koordinaten: 47.7959203329321,  
9.625611305236818

## FUSSGÄNGER ZEITDIAGRAMM P2



## FUSSGÄNGER ZEITDIAGRAMM ALL ARMS



# Verkehrsauswertung

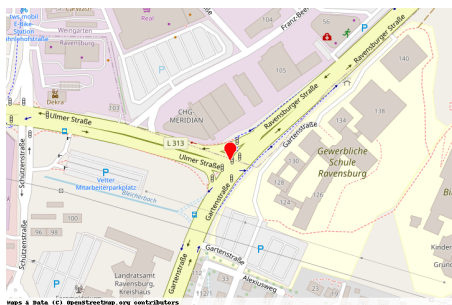
16.11.2023 00:00:00 CET - 17.11.2023 08:26:55 CET (00:00 - 23:59)

Do, Fr

Fahrrad, Fußgänger, LkW, PKW

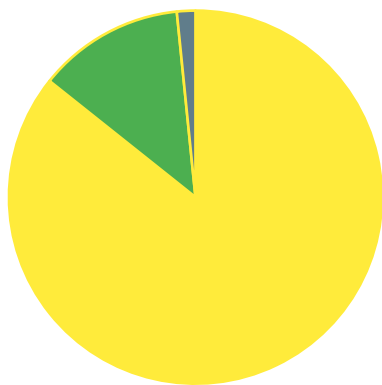
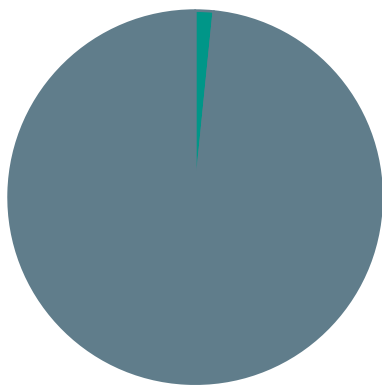
Stadtverwaltung Ravensburg  
Salamanderweg 22  
Ravensburg, 88212, DE  
catherine.schupp@ravensburg.de

## MESSSTELLE ULMER STRASSE, 88212 RAVENSBURG



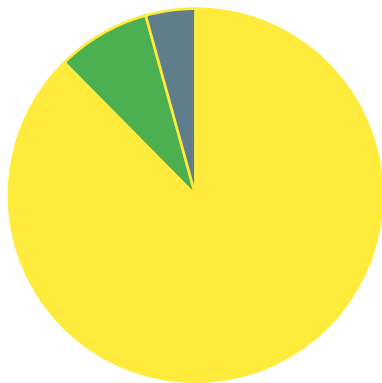
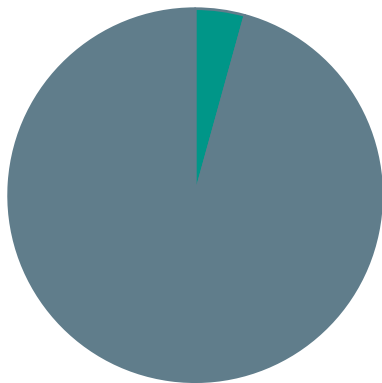
Koordinaten: 47.7959203329321,  
9.625611305236818

## KUCHENDIAGRAMM ULMER STR.



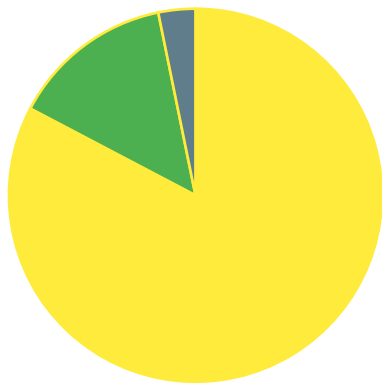
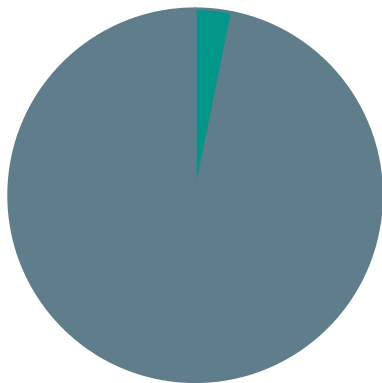
Fahrrad - 1.6 % (110) LkW - 12.7 % (874)  
Andere - 98.4 % Andere - 1.6 %  
PKW - 85.7 % (5880)

## KUCHENDIAGRAMM GARTENSTRASSE



Fahrrad - 4.3 % (324) LkW - 8.1 % (614)  
Andere - 95.7 % Andere - 4.3 %  
PKW - 87.6 % (6650)

## KUCHENDIAGRAMM RAVENSBURGER STR.



Fahrrad - 3.2 % (368) LkW - 14.1 % (1620)  
Andere - 96.8 % Andere - 3.2 %  
PKW - 82.7 % (9519)



# Verkehrsauswertung

16.11.2023 00:00:00 CET - 17.11.2023 08:26:55 CET (00:00 - 23:59)  
Do, Fr  
Fahrrad, Fußgänger, LkW, PKW

Stadtverwaltung Ravensburg  
Salamanderweg 22  
Ravensburg, 88212, DE  
catherine.schupp@ravensburg.de

## MESSSTELLE ULMER STRASSE, 88212 RAVENSBURG



Koordinaten: 47.7959203329321,  
9.625611305236818

## FAHRZEUGANZAHL JE KLASSE

Fahrzeugklasse	Gesamtanzahl	Prozent
Fahrrad	802	2.96%
Fußgänger	1146	4.23%
LkW	3108	11.47%
PKW	22049	81.35%