

Verkehrsauswertung

06.02.2025 00:00:00 CET - 07.02.2025 00:01:01 CET (00:00 - 23:59)

Do, Fr

Fahrrad, Fußgänger, LkW, PKW

Stadtverwaltung Ravensburg
Salamanderweg 22
Ravensburg, 88212, DE
catherine.schupp@ravensburg.de

MESSSTELLE ABT-HYLLER-STRASSE, 88250 WEINGARTEN



Koordinaten: 47.809275489378706,
9.637050901206836

VEHICLE POLYGON



Verkehrsauswertung

06.02.2025 00:00:00 CET - 07.02.2025 00:01:01 CET (00:00 - 23:59)

Do, Fr

Fahrrad, Fußgänger, LkW, PKW

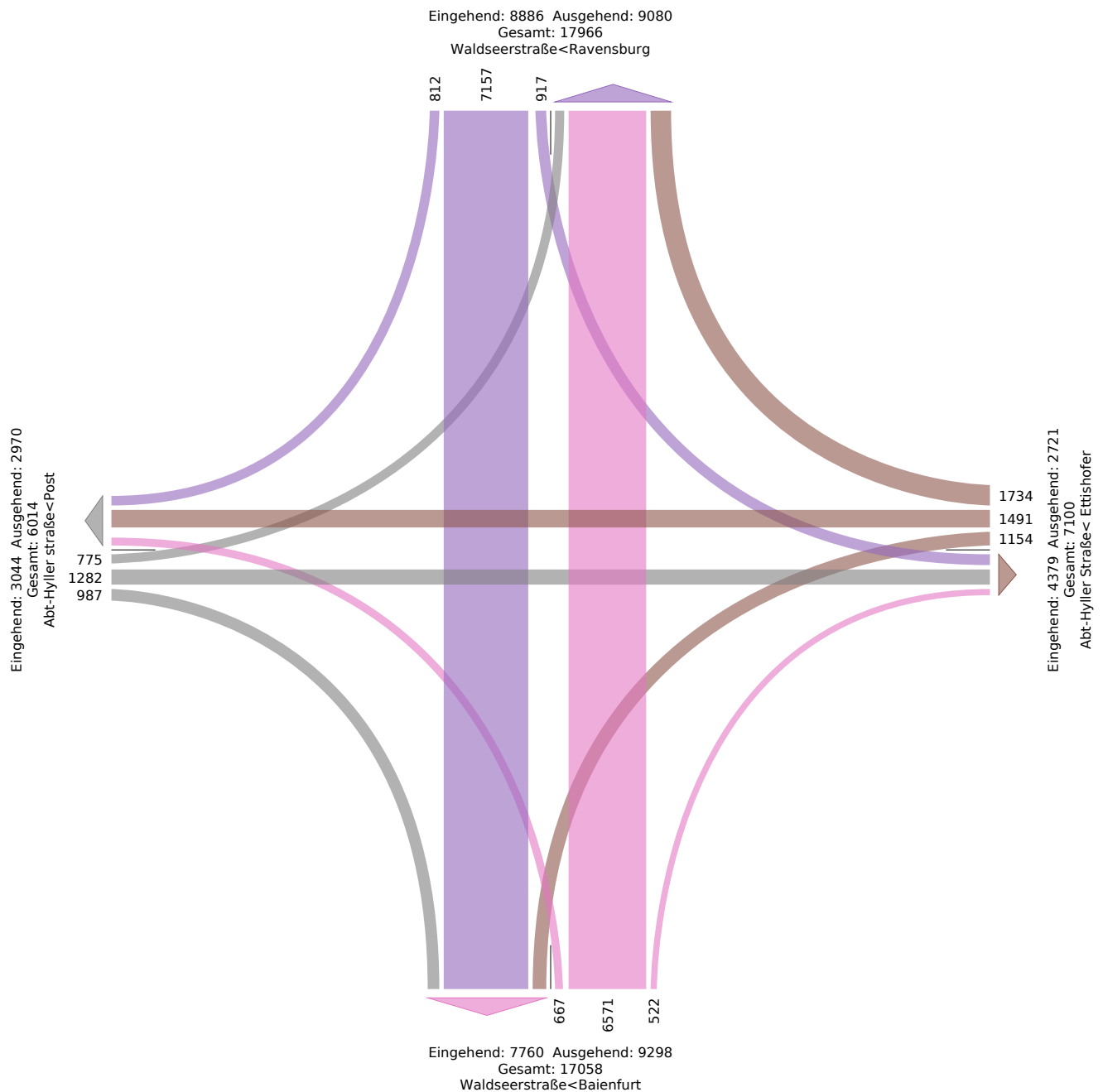
Stadtverwaltung Ravensburg
Salamanderweg 22
Ravensburg, 88212, DE
catherine.schupp@ravensburg.de

MESSSTELLE ABT-HYLLER-STRASSE, 88250 WEINGARTEN



Koordinaten: 47.809275489378706,
9.637050901206836

ÜBERSICHTSDIAGRAMM DER KREUZUNG - FAHRZEUGE

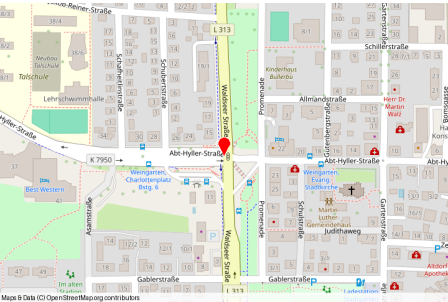


Verkehrsauswertung

06.02.2025 00:00:00 CET - 07.02.2025 00:01:01 CET (00:00 - 23:59)
Do, Fr
Fahrrad, Fußgänger, LkW, PKW

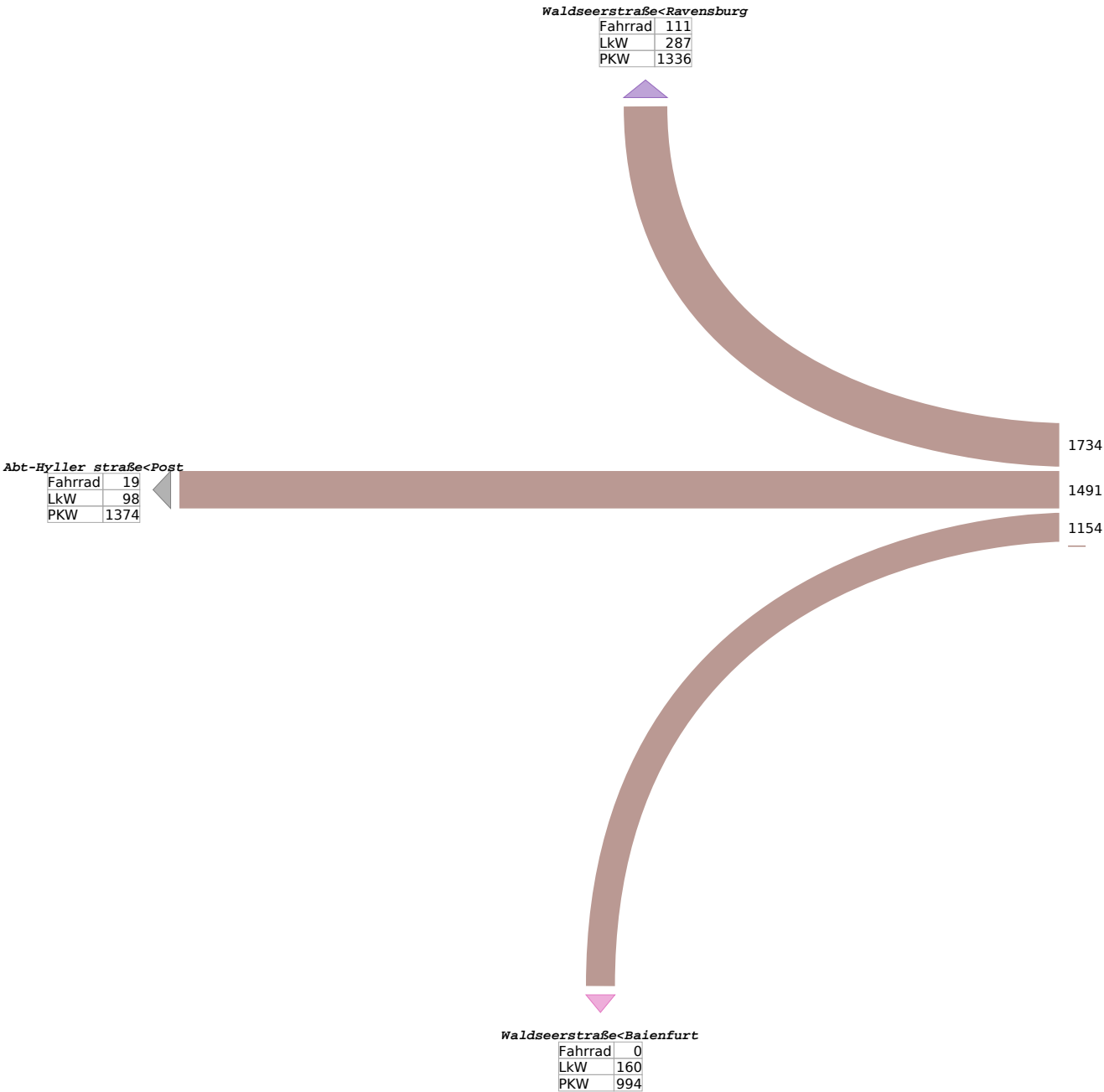
Stadtverwaltung Ravensburg
Salamanderweg 22
Ravensburg, 88212, DE
catherine.schupp@ravensburg.de

MESSSTELLE ABT-HYLLER-STRASSE, 88250 WEINGARTEN



Koordinaten: 47.809275489378706,
9.637050901206836

KREUZUNGSDIAGRAM - FAHRZEUGE ABT-HYLLER STRASSE< ETTISHOFER

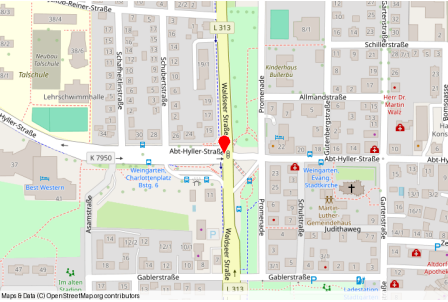


Verkehrsauswertung

06.02.2025 00:00:00 CET - 07.02.2025 00:01:01 CET (00:00 - 23:59)
Do, Fr
Fahrrad, Fußgänger, LkW, PKW

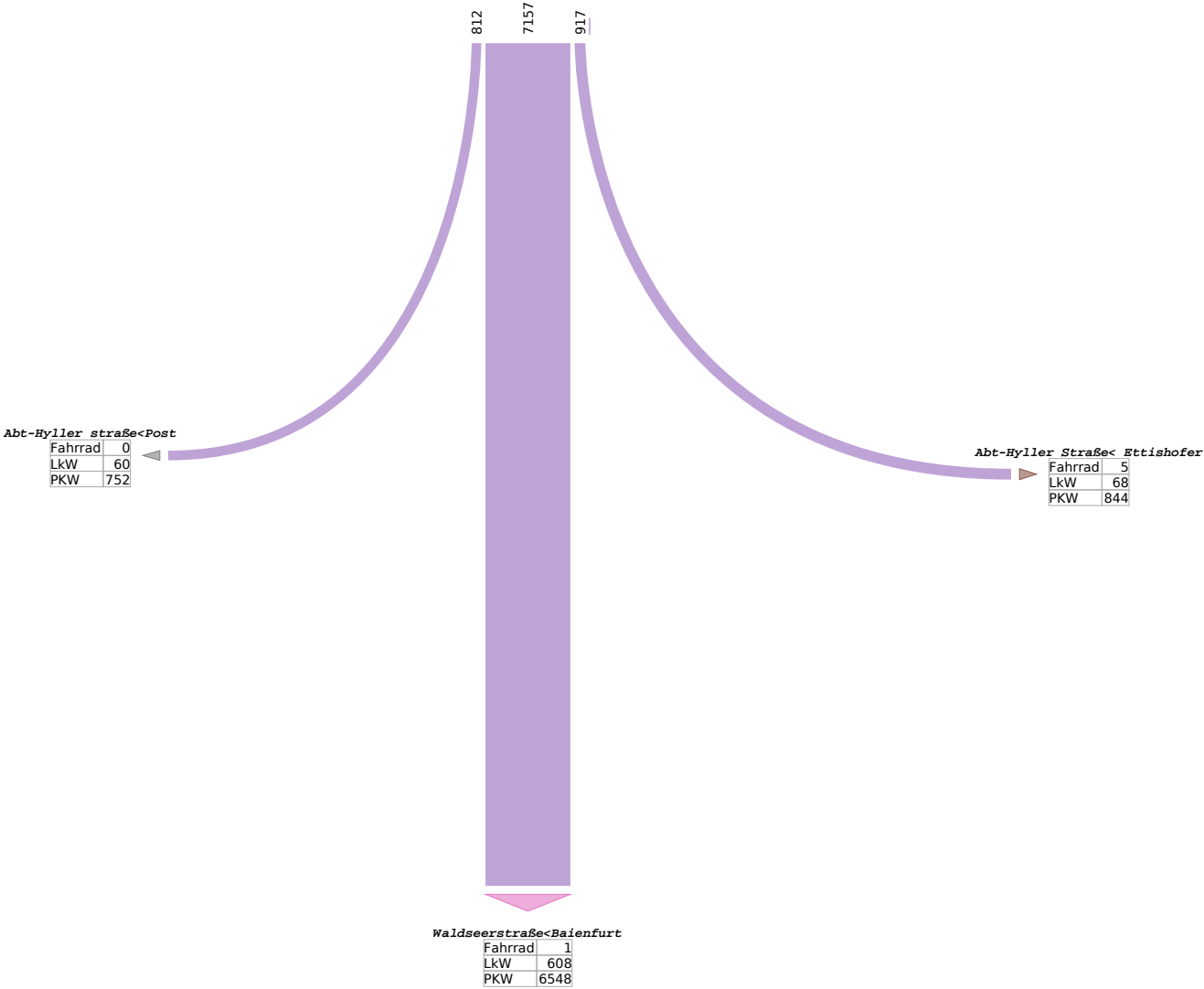
Stadtverwaltung Ravensburg
Salamanderweg 22
Ravensburg, 88212, DE
catherine.schupp@ravensburg.de

MESSSTELLE ABT-HYLLER-STRASSE, 88250 WEINGARTEN



Koordinaten: 47.809275489378706,
9.637050901206836

KREUZUNGSDIAGRAM - FAHRZEUGE WALDSEERSTRASSE<RAVENSBURG

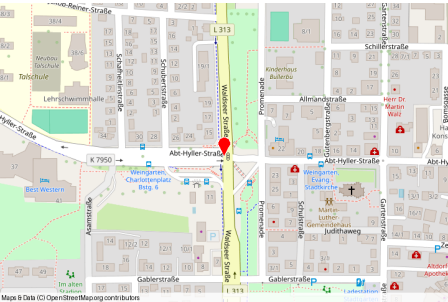


Verkehrsauswertung

06.02.2025 00:00:00 CET - 07.02.2025 00:01:01 CET (00:00 - 23:59)
Do, Fr
Fahrrad, Fußgänger, LkW, PKW

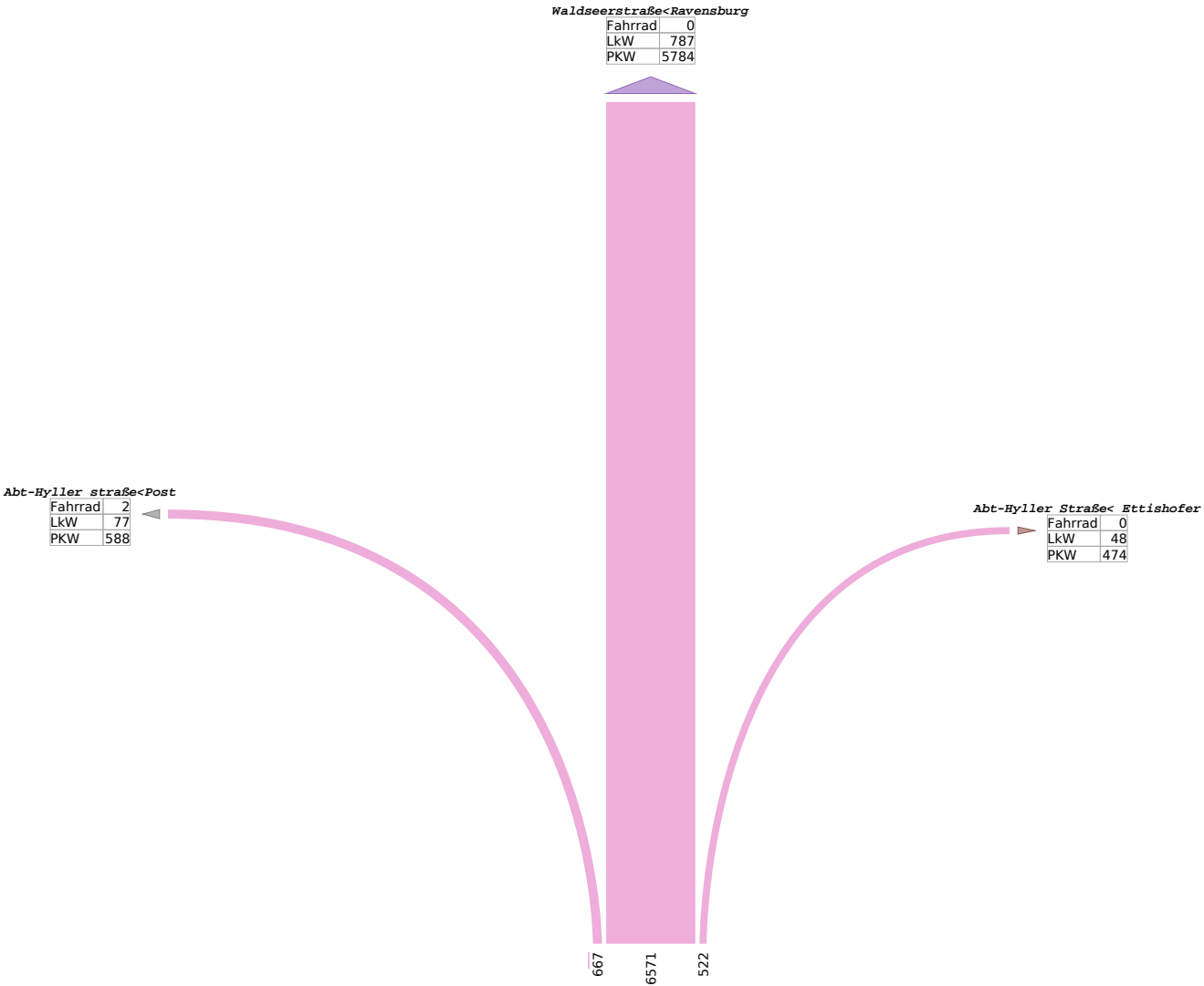
Stadtverwaltung Ravensburg
Salamanderweg 22
Ravensburg, 88212, DE
catherine.schupp@ravensburg.de

MESSSTELLE ABT-HYLLER-STRASSE, 88250 WEINGARTEN



Koordinaten: 47.809275489378706,
9.637050901206836

KREUZUNGSDIAGRAM - FAHRZEUGE WALDSEERSTRASSE<BAIENFURT

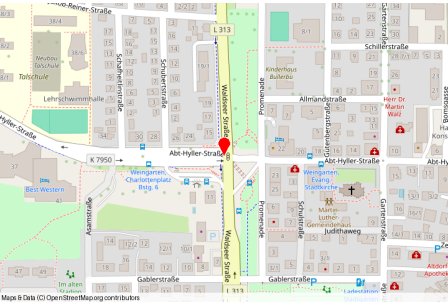


Verkehrsauswertung

06.02.2025 00:00:00 CET - 07.02.2025 00:01:01 CET (00:00 - 23:59)
Do, Fr
Fahrrad, Fußgänger, LkW, PKW

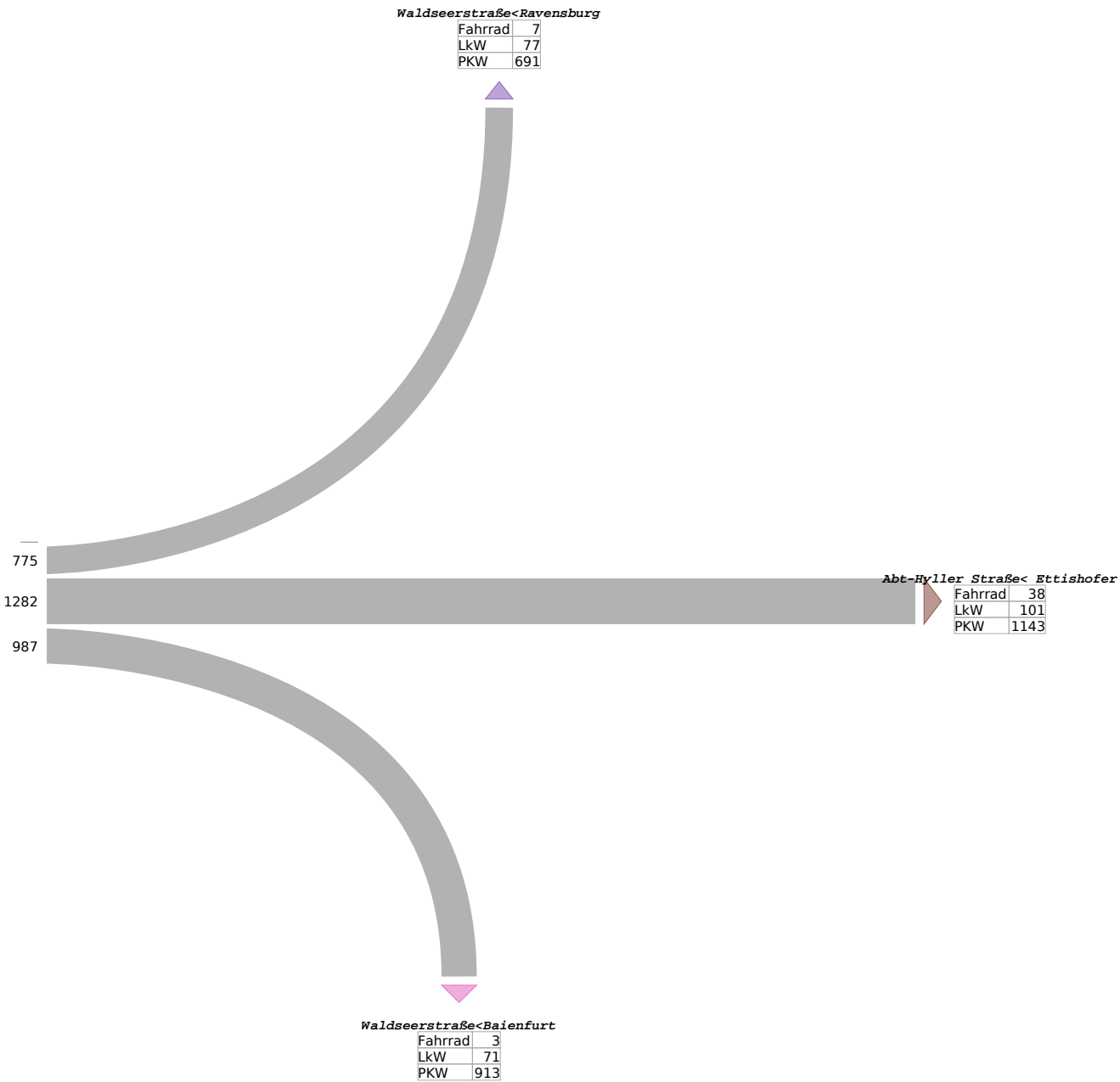
Stadtverwaltung Ravensburg
Salamanderweg 22
Ravensburg, 88212, DE
catherine.schupp@ravensburg.de

MESSSTELLE ABT-HYLLER-STRASSE, 88250 WEINGARTEN



Koordinaten: 47.809275489378706,
9.637050901206836

KREUZUNGSDIAGRAM - FAHRZEUGE ABT-HYLLER STRASSE<POST



Verkehrsauswertung

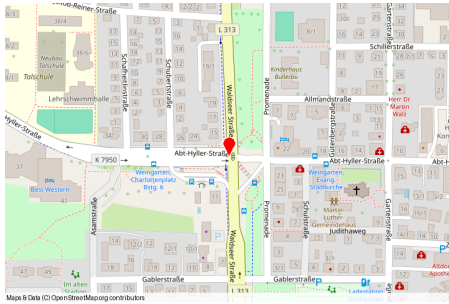
06.02.2025 00:00:00 CET - 07.02.2025 00:01:01 CET (00:00 - 23:59)

Do, Fr

Fahrrad, Fußgänger, LkW, PKW

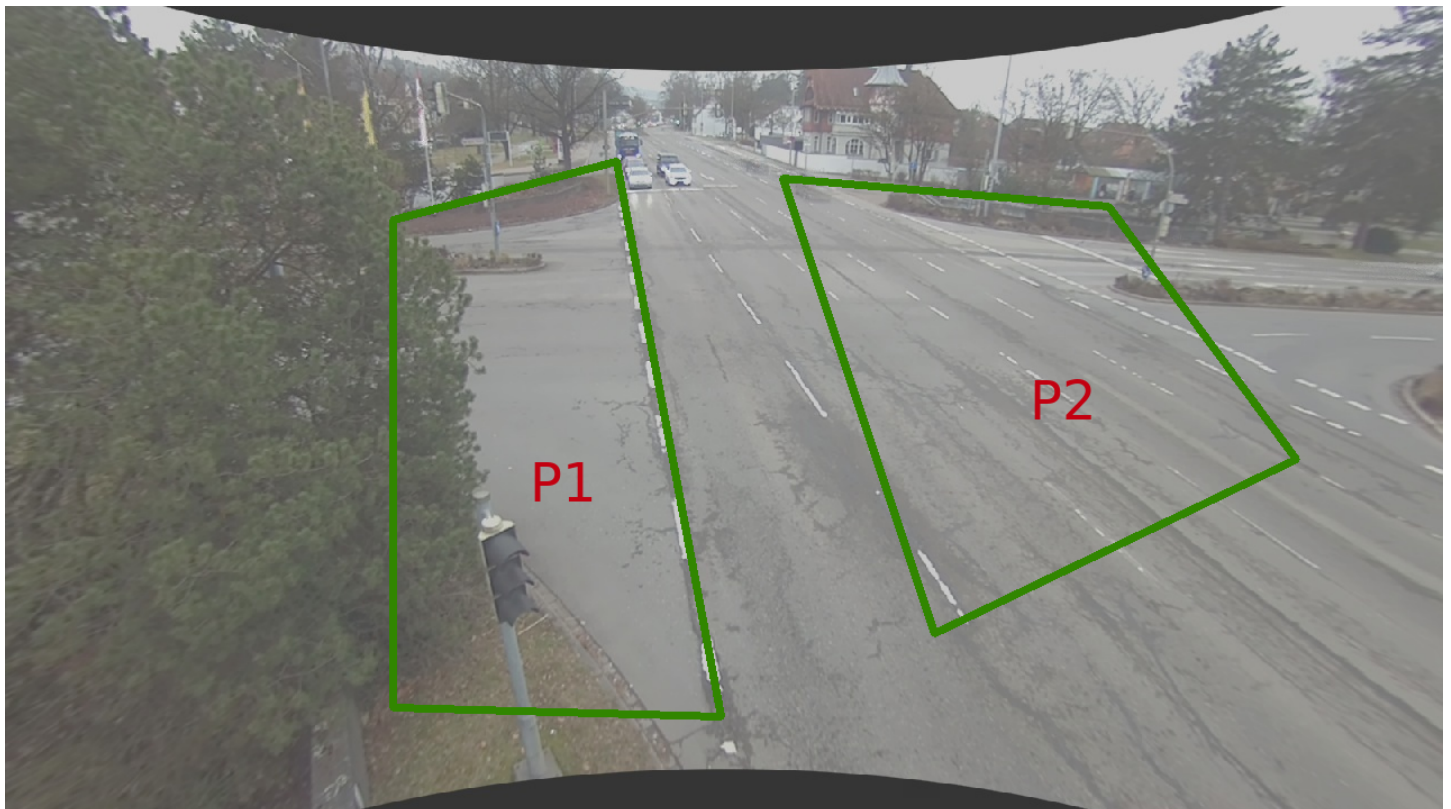
Stadtverwaltung Ravensburg
Salamanderweg 22
Ravensburg, 88212, DE
catherine.schupp@ravensburg.de

MESSSTELLE ABT-HYLLER-STRASSE, 88250 WEINGARTEN



Koordinaten: 47.809275489378706,
9.637050901206836

FUSSGÄNGERPOLYGONE



Verkehrsauswertung

06.02.2025 00:00:00 CET - 07.02.2025 00:01:01 CET (00:00 - 23:59)

Do, Fr

Fahrrad, Fußgänger, LkW, PKW

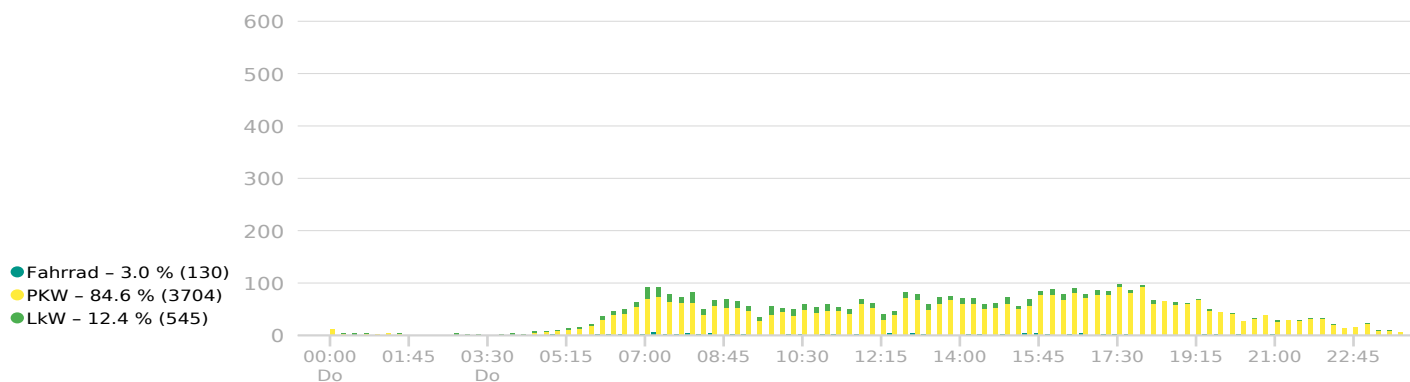
Stadtverwaltung Ravensburg
Salamanderweg 22
Ravensburg, 88212, DE
catherine.schupp@ravensburg.de

MESSSTELLE ABT-HYLLER-STRASSE, 88250 WEINGARTEN

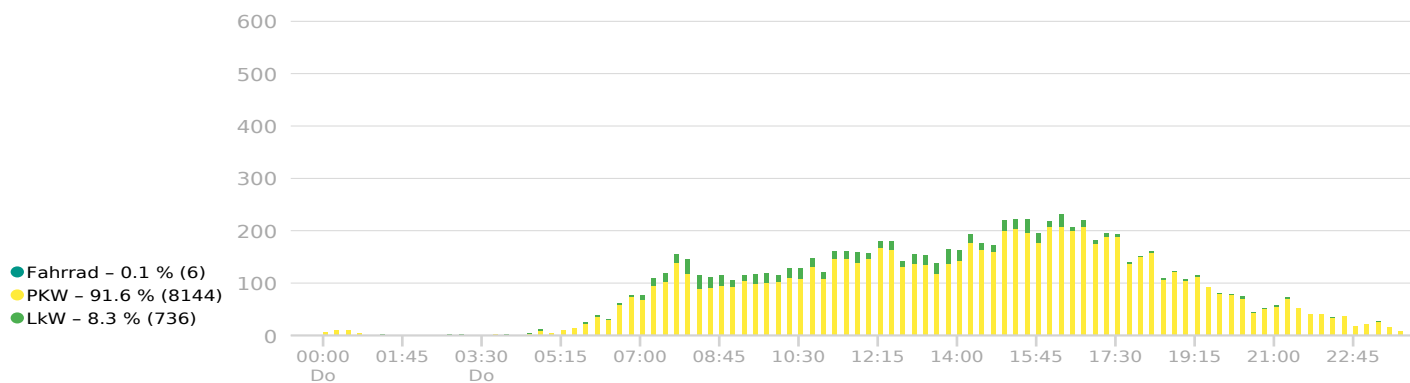


Koordinaten: 47.809275489378706,
9.637050901206836

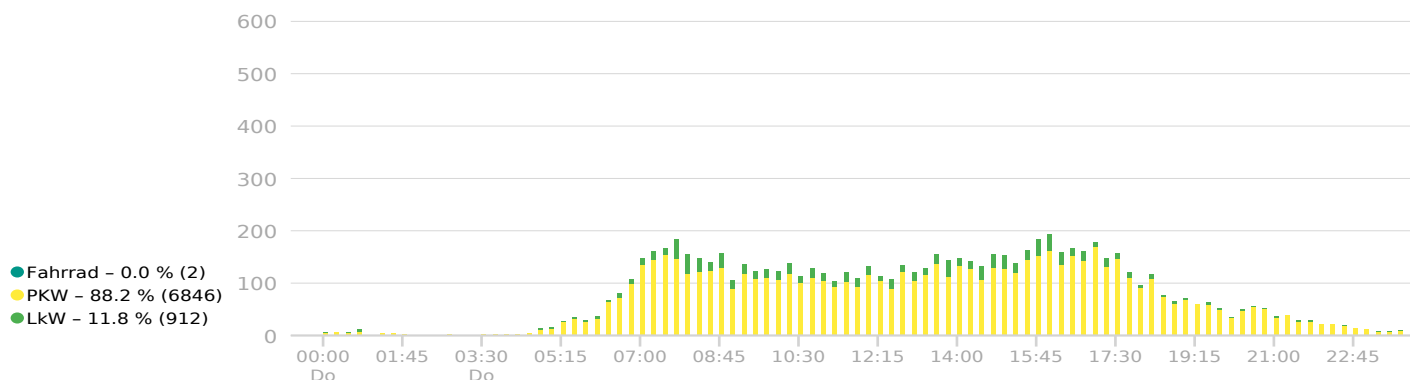
FAHRZEUGKLASSE ZEITDIAGRAMM ABT-HYLLER STRASSE< ETTISHOFER



FAHRZEUGKLASSE ZEITDIAGRAMM WALDSEERSTRASSE<RAVENSBURG



FAHRZEUGKLASSE ZEITDIAGRAMM WALDSEERSTRASSE<BAIENFURT



Verkehrsauswertung

06.02.2025 00:00:00 CET - 07.02.2025 00:01:01 CET (00:00 - 23:59)

Do, Fr

Fahrrad, Fußgänger, LkW, PKW

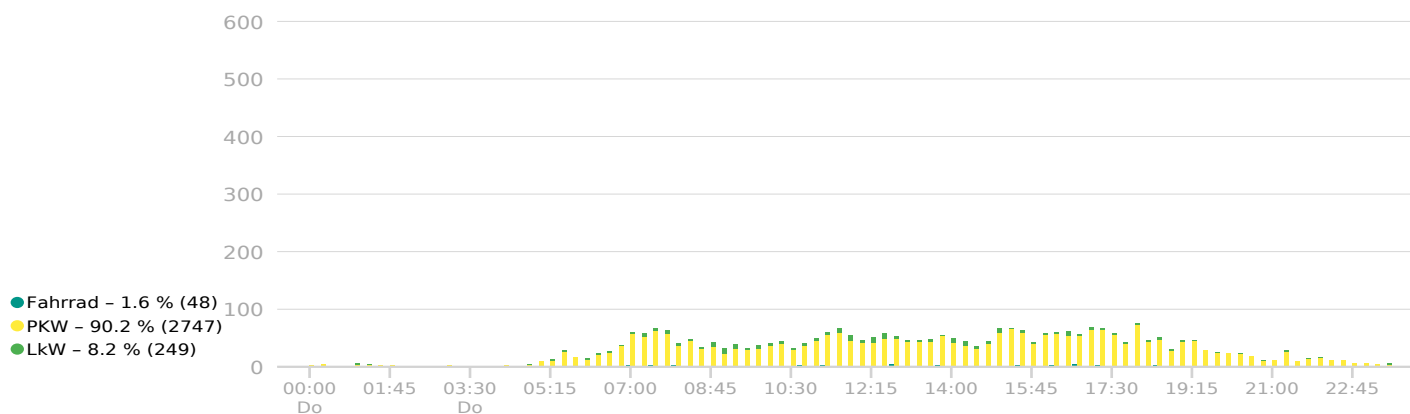
Stadtverwaltung Ravensburg
Salamanderweg 22
Ravensburg, 88212, DE
catherine.schupp@ravensburg.de

MESSSTELLE ABT-HYLLER-STRASSE, 88250 WEINGARTEN

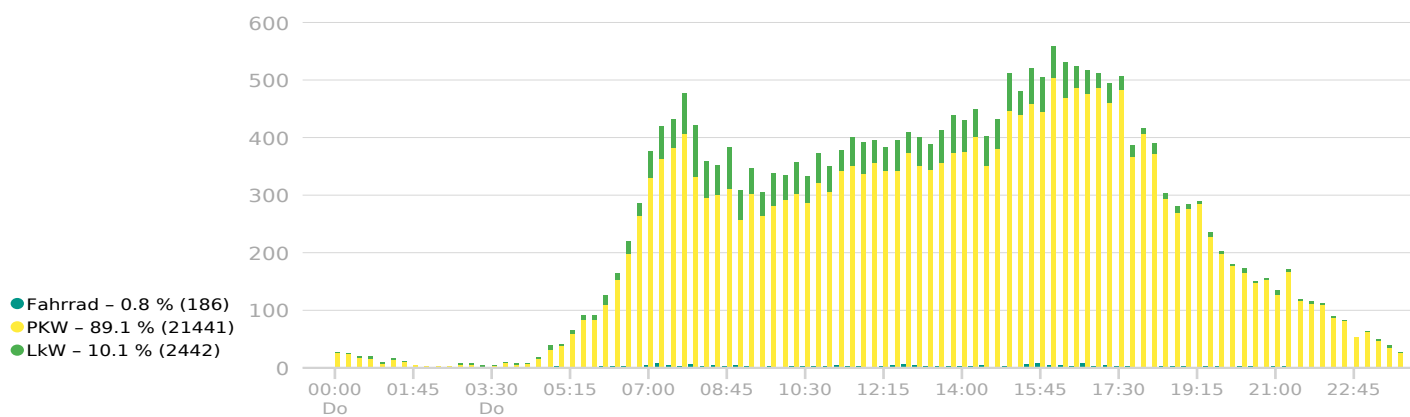


Koordinaten: 47.809275489378706,
9.637050901206836

FAHRZEUGKLASSE ZEITDIAGRAMM ABT-HYLLER STRASSE<POST



FAHRZEUGKLASSE ZEITDIAGRAMM ALL ARMS



Verkehrsauswertung

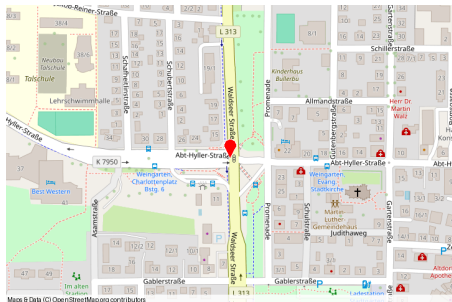
06.02.2025 00:00:00 CET - 07.02.2025 00:01:01 CET (00:00 - 23:59)

Do, Fr

Fahrrad, Fußgänger, LkW, PKW

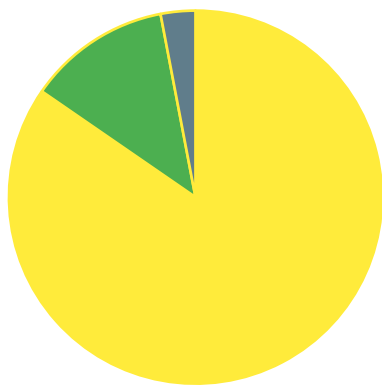
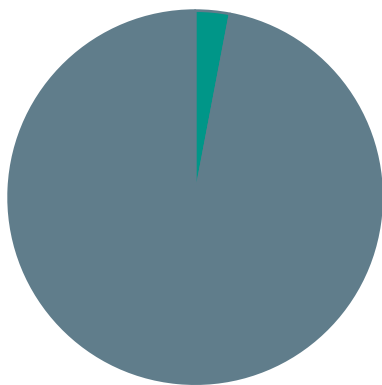
Stadtverwaltung Ravensburg
Salamanderweg 22
Ravensburg, 88212, DE
catherine.schupp@ravensburg.de

MESSSTELLE ABT-HYLLER-STRASSE, 88250 WEINGARTEN



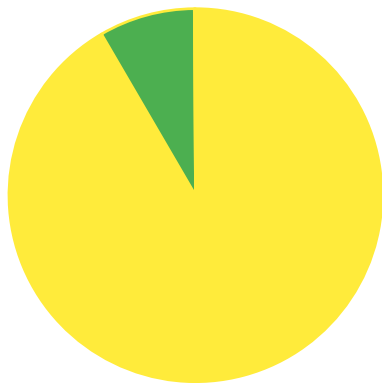

Koordinaten: 47.809275489378706,
9.637050901206836

KUCHENDIAGRAMM ABT-HYLLER STRASSE< ETTISHOFER



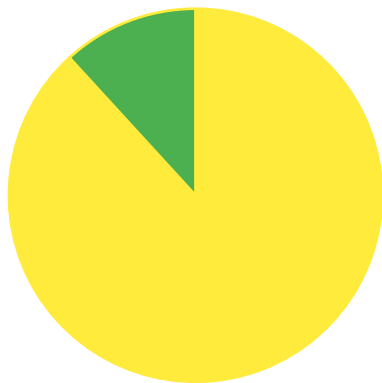

Fahrrad - 3.0 % (130) LkW - 12.4 % (545)
Andere - 97.0 % Andere - 3.0 %
PKW - 84.6 % (3704)

KUCHENDIAGRAMM WALDSEERSTRASSE<RAVENSBURG



Fahrrad - 0.1 % (6) LkW - 8.3 % (736)
Andere - 99.9 % Andere - 0.1 %
PKW - 91.6 % (8144)

KUCHENDIAGRAMM WALDSEERSTRASSE<BAIENFURT



Fahrrad - 0.0 % (2) PKW - 88.2 % (6846)
Andere - 100.0 % LkW - 11.8 % (912)

Verkehrsauswertung

06.02.2025 00:00:00 CET - 07.02.2025 00:01:01 CET (00:00 - 23:59)

Do, Fr

Fahrrad, Fußgänger, LkW, PKW

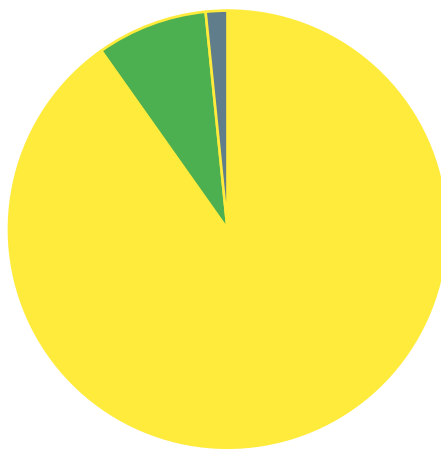
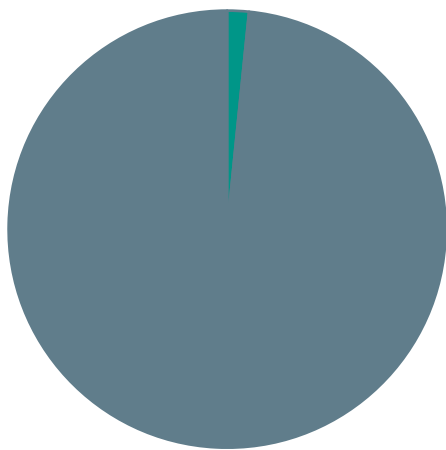
Stadtverwaltung Ravensburg
Salamanderweg 22
Ravensburg, 88212, DE
catherine.schupp@ravensburg.de

MESSSTELLE ABT-HYLLER-STRASSE, 88250 WEINGARTEN



Koordinaten: 47.809275489378706,
9.637050901206836

KUCHENDIAGRAMM ABT-HYLLER STRASSE<POST



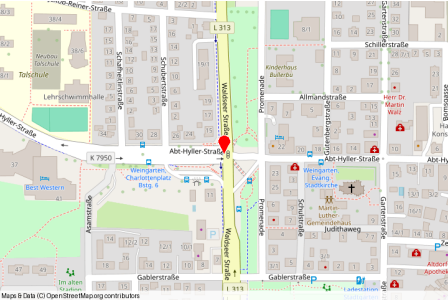
Fahrrad - 1.6 % (48)	LkW - 8.2 % (249)
Andere - 98.4 %	Andere - 1.6 %
PKW - 90.2 % (2747)	

Verkehrsauswertung

06.02.2025 00:00:00 CET - 07.02.2025 00:01:01 CET (00:00 - 23:59)
Do, Fr
Fahrrad, Fußgänger, LkW, PKW

Stadtverwaltung Ravensburg
Salamanderweg 22
Ravensburg, 88212, DE
catherine.schupp@ravensburg.de

MESSSTELLE ABT-HYLLER-STRASSE, 88250 WEINGARTEN



Koordinaten: 47.809275489378706,
9.637050901206836

FAHRZEUGANZAHL JE KLASSE

Fahrzeugklasse	Gesamtanzahl	Prozent
Fahrrad	186	0.77%
Fußgänger	0	0.00%
LkW	2442	10.15%
PKW	21441	89.08%