

# Verkehrsauswertung

22.02.2024 00:00:00 CET - 23.02.2024 00:01:08 CET (00:00 - 23:59)

Do, Fr

Fahrrad, Fußgänger, LkW, PKW

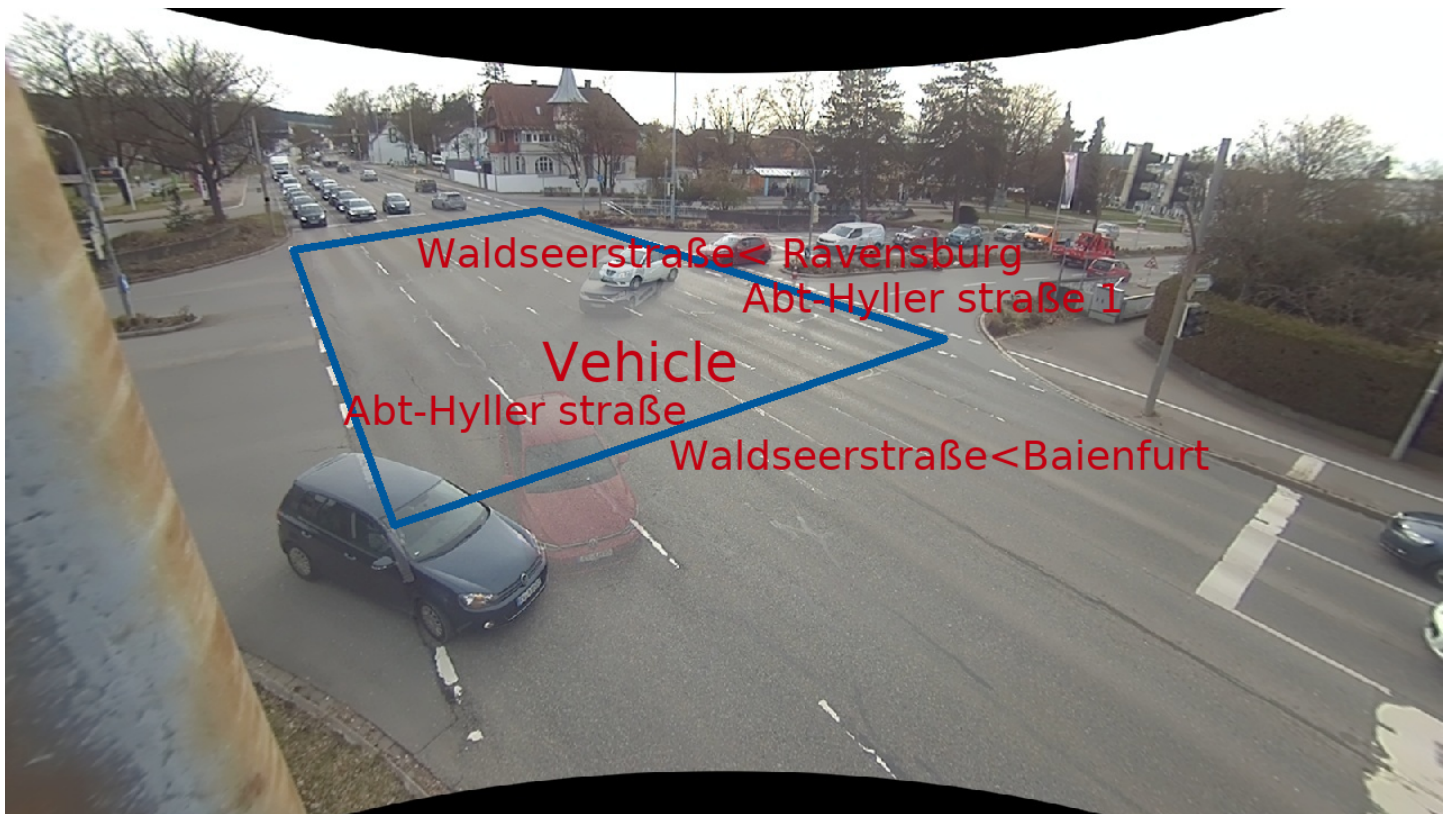
Stadtverwaltung Ravensburg  
Salamanderweg 22  
Ravensburg, 88212, DE  
catherine.schupp@ravensburg.de

## MESSSTELLE ABT-HYLLER-STRASSE, 88250 WEINGARTEN



Koordinaten: 47.80925108639368,  
9.637152835731737

## VEHICLE POLYGON



# Verkehrsauswertung

22.02.2024 00:00:00 CET - 23.02.2024 00:01:08 CET (00:00 - 23:59)

Do, Fr

Fahrrad, Fußgänger, LkW, PKW

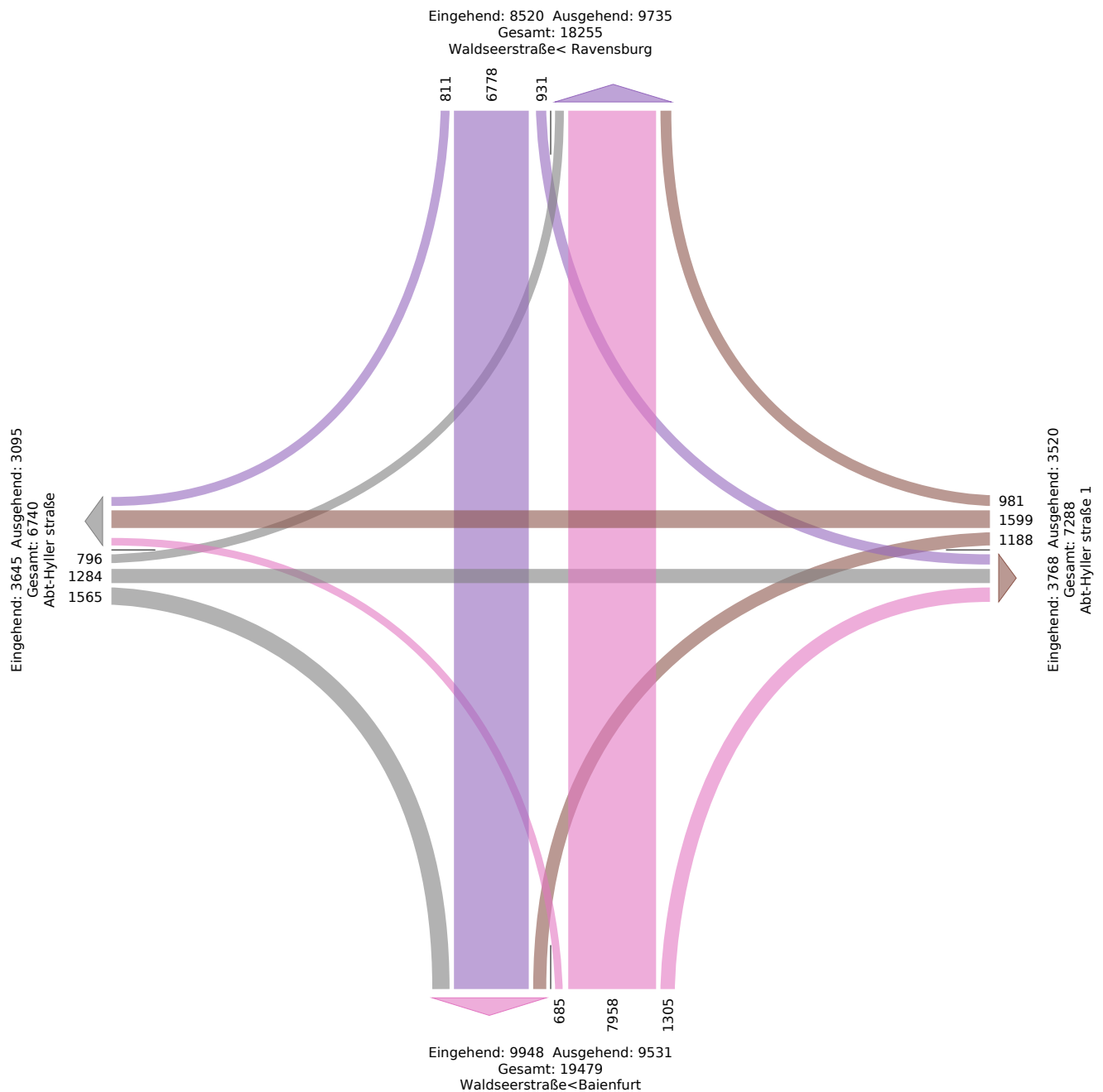
Stadtverwaltung Ravensburg  
Salamanderweg 22  
Ravensburg, 88212, DE  
catherine.schupp@ravensburg.de

## MESSSTELLE ABT-HYLLER-STRASSE, 88250 WEINGARTEN



Koordinaten: 47.80925108639368,  
9.637152835731737

## ÜBERSICHTSDIAGRAMM DER KREUZUNG - FAHRZEUGE



# Verkehrsauswertung

22.02.2024 00:00:00 CET - 23.02.2024 00:01:08 CET (00:00 - 23:59)  
Do, Fr  
Fahrrad, Fußgänger, LkW, PKW

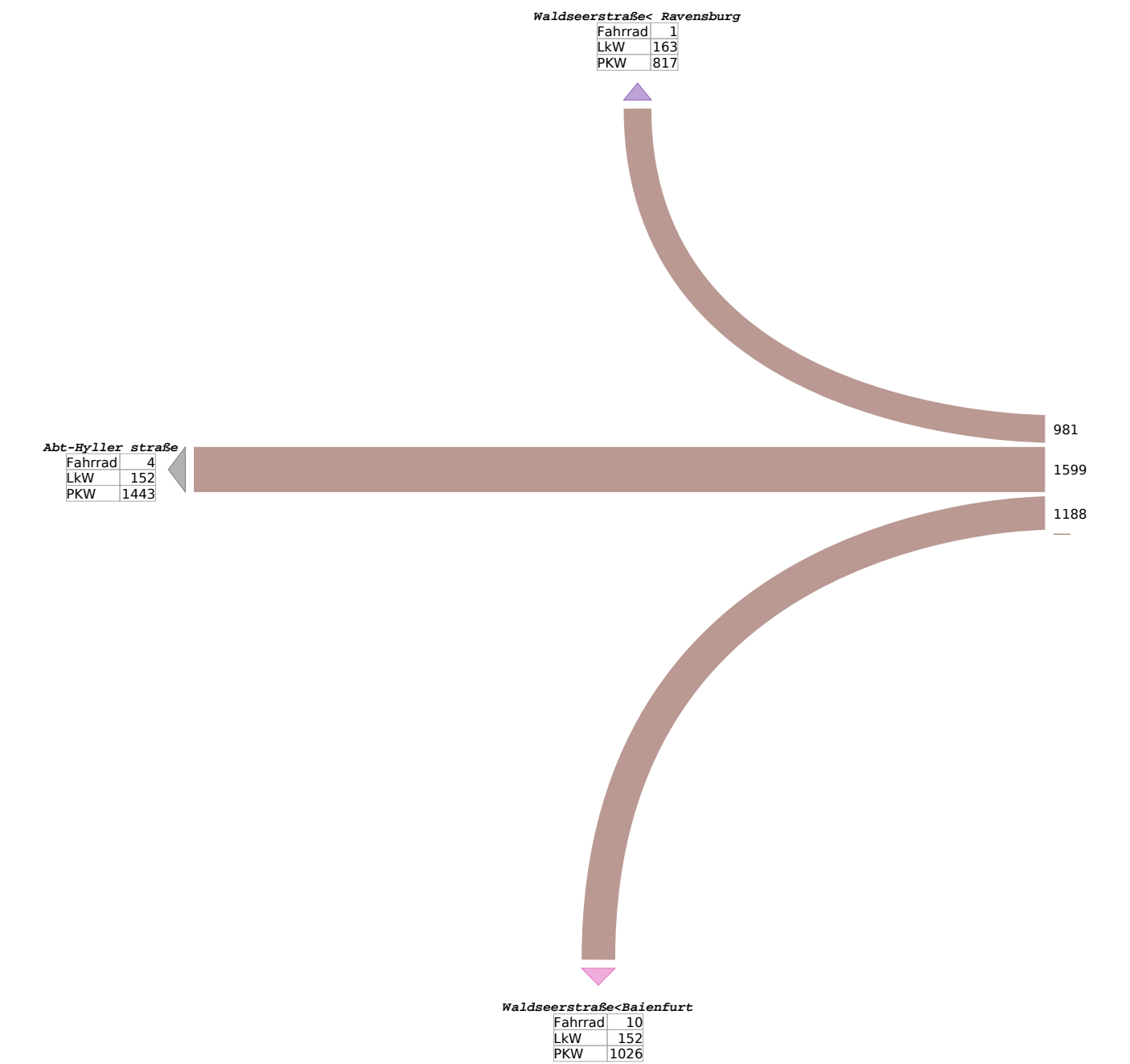
Stadtverwaltung Ravensburg  
Salamanderweg 22  
Ravensburg, 88212, DE  
catherine.schupp@ravensburg.de

## MESSSTELLE ABT-HYLLER-STRASSE, 88250 WEINGARTEN



Koordinaten: 47.80925108639368,  
9.637152835731737

## KREUZUNGSDIAGRAM - FAHRZEUGE ABT-HYLLER STRASSE 1



# Verkehrsauswertung

22.02.2024 00:00:00 CET - 23.02.2024 00:01:08 CET (00:00 - 23:59)  
Do, Fr  
Fahrrad, Fußgänger, LkW, PKW

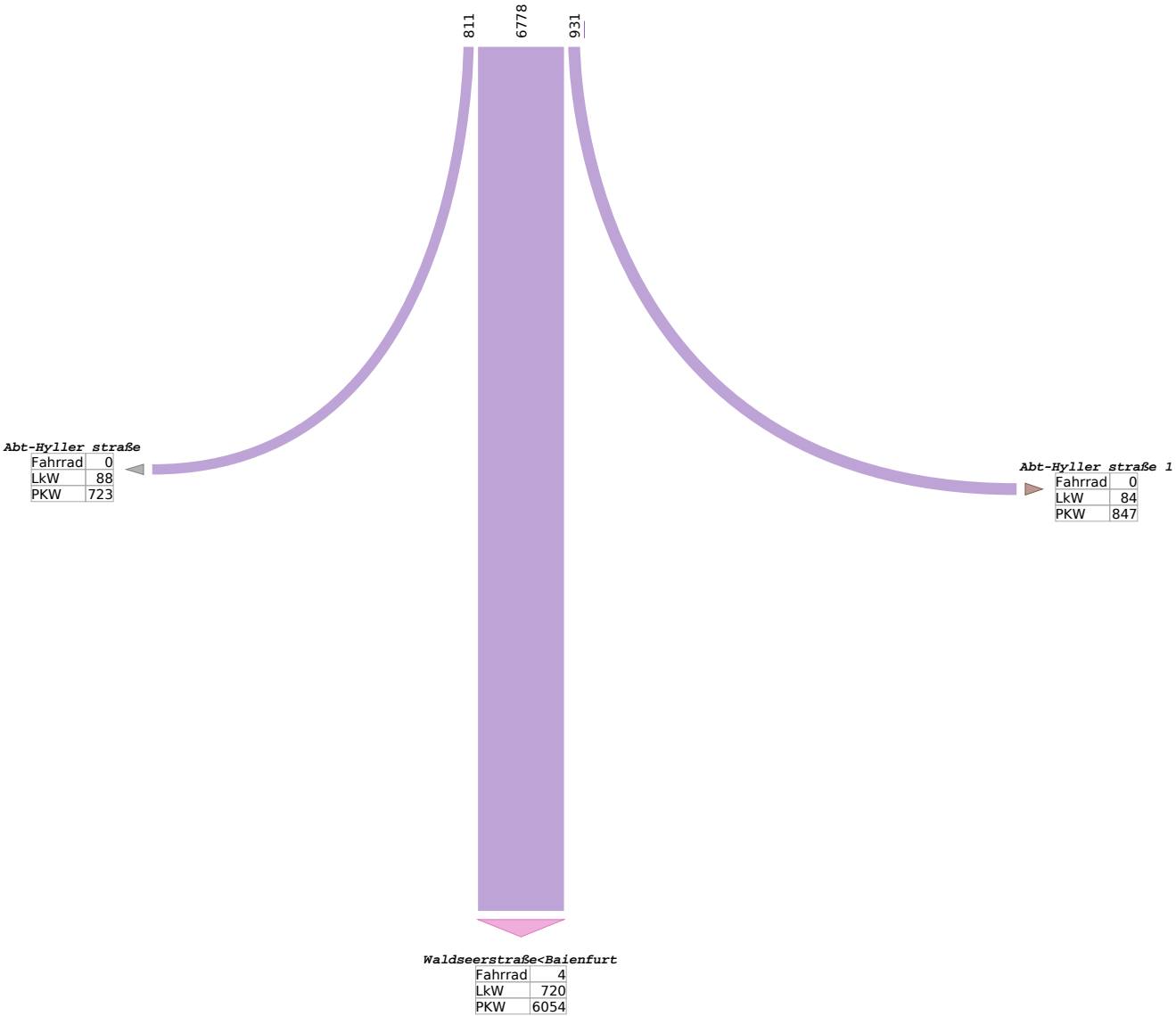
Stadtverwaltung Ravensburg  
Salamanderweg 22  
Ravensburg, 88212, DE  
catherine.schupp@ravensburg.de

## MESSSTELLE ABT-HYLLER-STRASSE, 88250 WEINGARTEN



Koordinaten: 47.80925108639368,  
9.637152835731737

## KREUZUNGSDIAGRAM - FAHRZEUGE WALDSEERSTRASSE< RAVENSBURG



# Verkehrsauswertung

22.02.2024 00:00:00 CET - 23.02.2024 00:01:08 CET (00:00 - 23:59)  
Do, Fr  
Fahrrad, Fußgänger, LkW, PKW

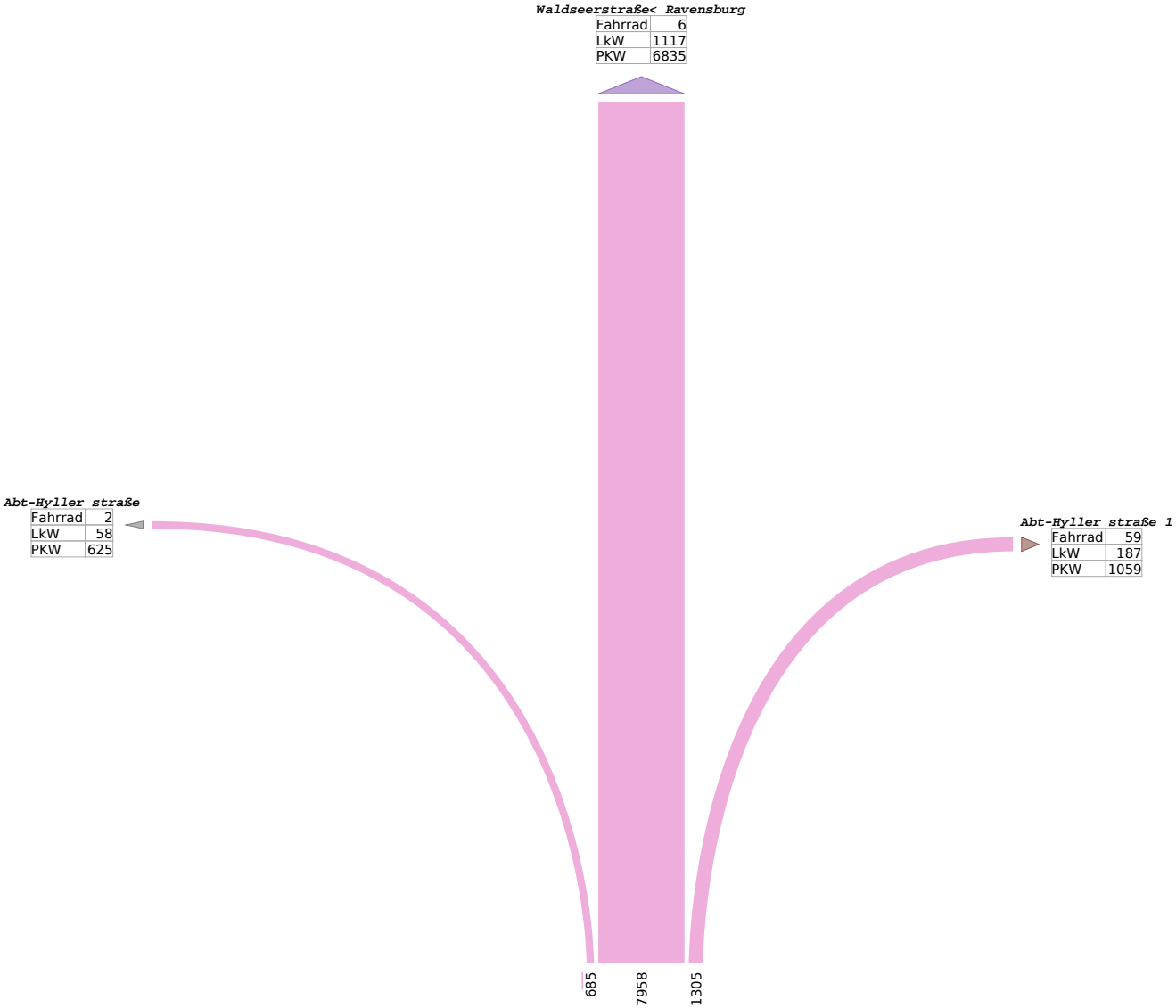
Stadtverwaltung Ravensburg  
Salamanderweg 22  
Ravensburg, 88212, DE  
catherine.schupp@ravensburg.de

## MESSSTELLE ABT-HYLLER-STRASSE, 88250 WEINGARTEN



Koordinaten: 47.80925108639368,  
9.637152835731737

## KREUZUNGSDIAGRAM - FAHRZEUGE WALDSEERSTRASSE<BAIENFURT





# Verkehrsauswertung

22.02.2024 00:00:00 CET - 23.02.2024 00:01:08 CET (00:00 - 23:59)  
Do, Fr  
Fahrrad, Fußgänger, LkW, PKW

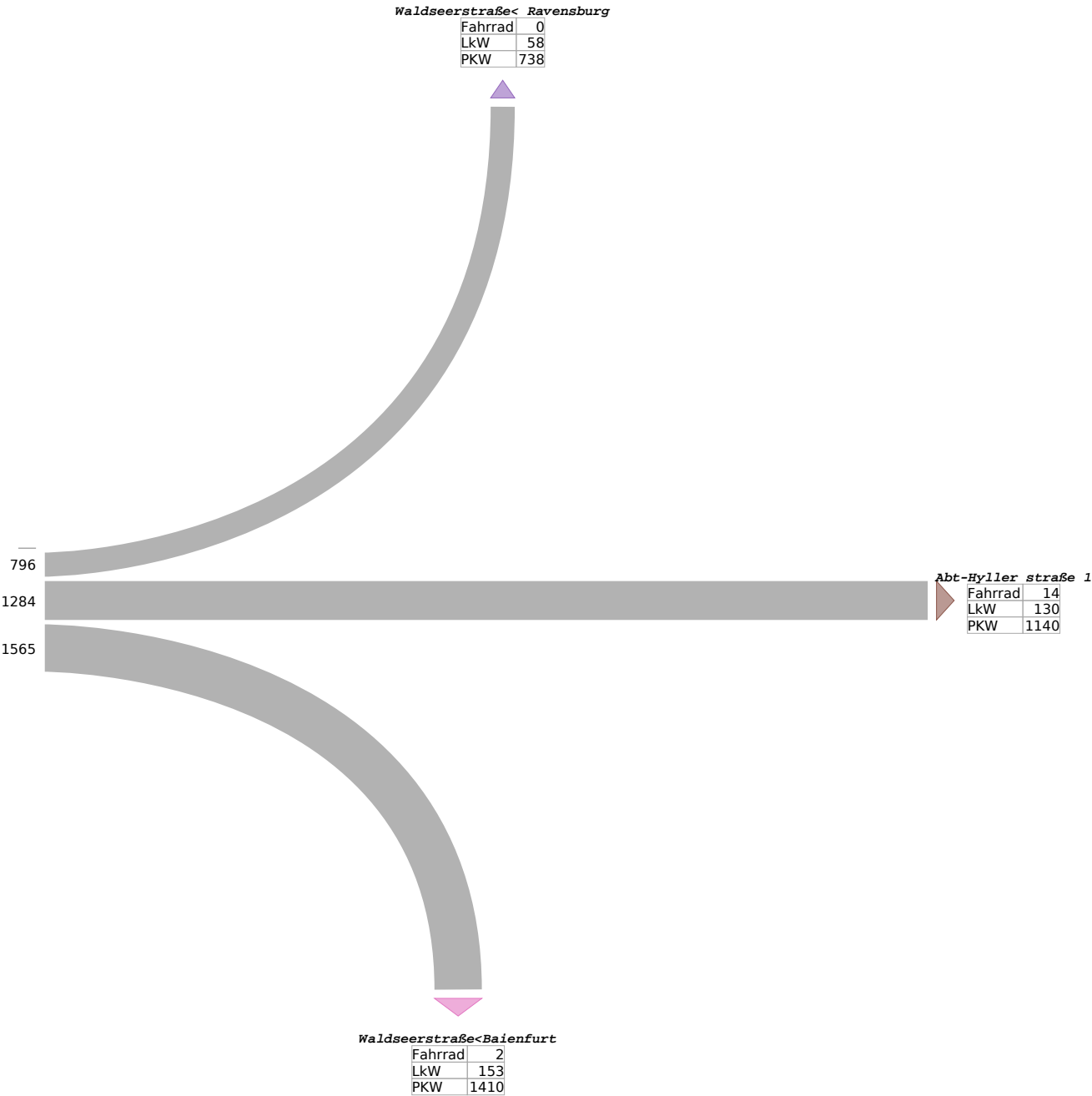
Stadtverwaltung Ravensburg  
Salamanderweg 22  
Ravensburg, 88212, DE  
catherine.schupp@ravensburg.de

## MESSSTELLE ABT-HYLLER-STRASSE, 88250 WEINGARTEN



Koordinaten: 47.80925108639368,  
9.637152835731737

## KREUZUNGSDIAGRAM - FAHRZEUGE ABT-HYLLER STRASSE



# Verkehrsauswertung

22.02.2024 00:00:00 CET - 23.02.2024 00:01:08 CET (00:00 - 23:59)

Do, Fr

Fahrrad, Fußgänger, LkW, PKW

Stadtverwaltung Ravensburg  
Salamanderweg 22  
Ravensburg, 88212, DE  
catherine.schupp@ravensburg.de

## MESSSTELLE ABT-HYLLER-STRASSE, 88250 WEINGARTEN



Koordinaten: 47.80925108639368,  
9.637152835731737

## FUSSGÄNGERPOLYGONE



# Verkehrsauswertung

22.02.2024 00:00:00 CET - 23.02.2024 00:01:08 CET (00:00 - 23:59)

Do, Fr

Fahrrad, Fußgänger, LkW, PKW

Stadtverwaltung Ravensburg  
Salamanderweg 22  
Ravensburg, 88212, DE  
catherine.schupp@ravensburg.de

## MESSSTELLE ABT-HYLLER-STRASSE, 88250 WEINGARTEN



Koordinaten: 47.80925108639368,  
9.637152835731737

## ÜBERSICHTSDIAGRAMM DER KREUZUNG - FUSSGÄNGER





# Verkehrsauswertung

22.02.2024 00:00:00 CET - 23.02.2024 00:01:08 CET (00:00 - 23:59)  
Do, Fr  
Fahrrad, Fußgänger, LkW, PKW

Stadtverwaltung Ravensburg  
Salamanderweg 22  
Ravensburg, 88212, DE  
catherine.schupp@ravensburg.de

## MESSSTELLE ABT-HYLLER-STRASSE, 88250 WEINGARTEN



Koordinaten: 47.80925108639368,  
9.637152835731737

## KREUZUNGSDIAGRAM - FUSSGÄNGER P1

Routes To P2  
Direct 3



# Verkehrsauswertung

22.02.2024 00:00:00 CET - 23.02.2024 00:01:08 CET (00:00 - 23:59)  
Do, Fr  
Fahrrad, Fußgänger, LkW, PKW

Stadtverwaltung Ravensburg  
Salamanderweg 22  
Ravensburg, 88212, DE  
catherine.schupp@ravensburg.de

## MESSSTELLE ABT-HYLLER-STRASSE, 88250 WEINGARTEN



Koordinaten: 47.80925108639368,  
9.637152835731737

## KREUZUNGSDIAGRAM - FUSSGÄNGER P2



# Verkehrsauswertung

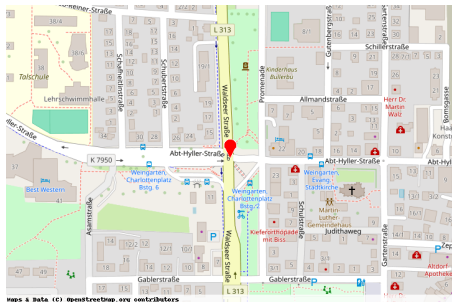
22.02.2024 00:00:00 CET - 23.02.2024 00:01:08 CET (00:00 - 23:59)

Do, Fr

Fahrrad, Fußgänger, LkW, PKW

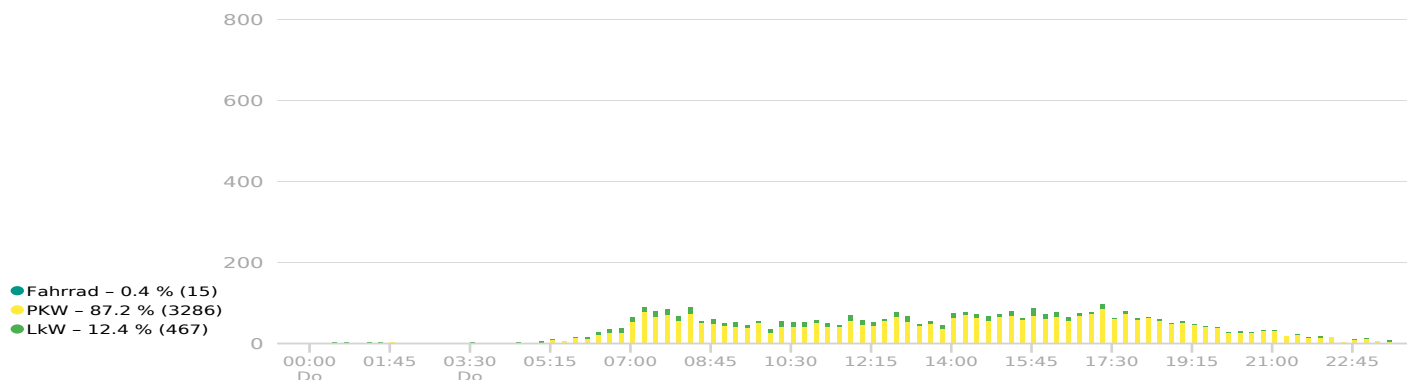
Stadtverwaltung Ravensburg  
Salamanderweg 22  
Ravensburg, 88212, DE  
catherine.schupp@ravensburg.de

## MESSSTELLE ABT-HYLLER-STRASSE, 88250 WEINGARTEN

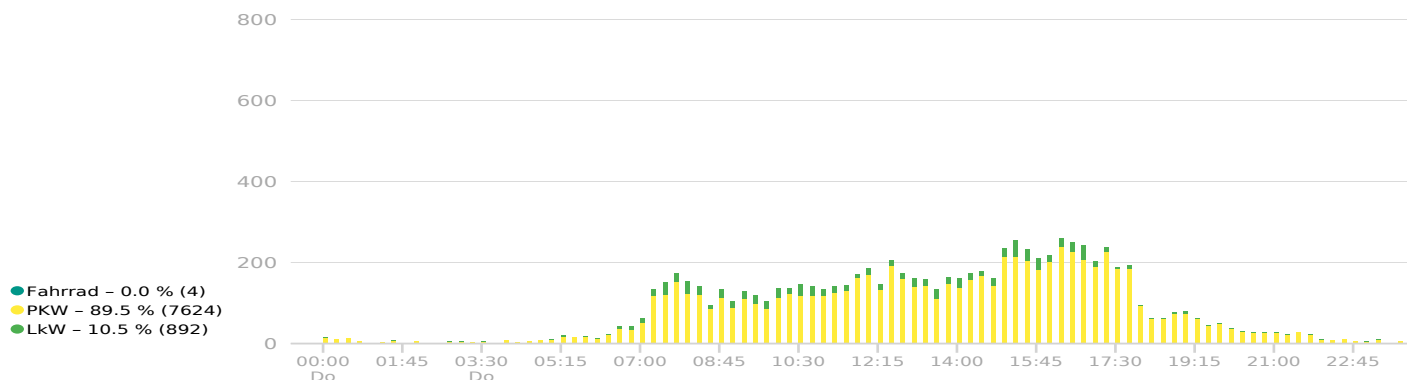


Koordinaten: 47.80925108639368,  
9.637152835731737

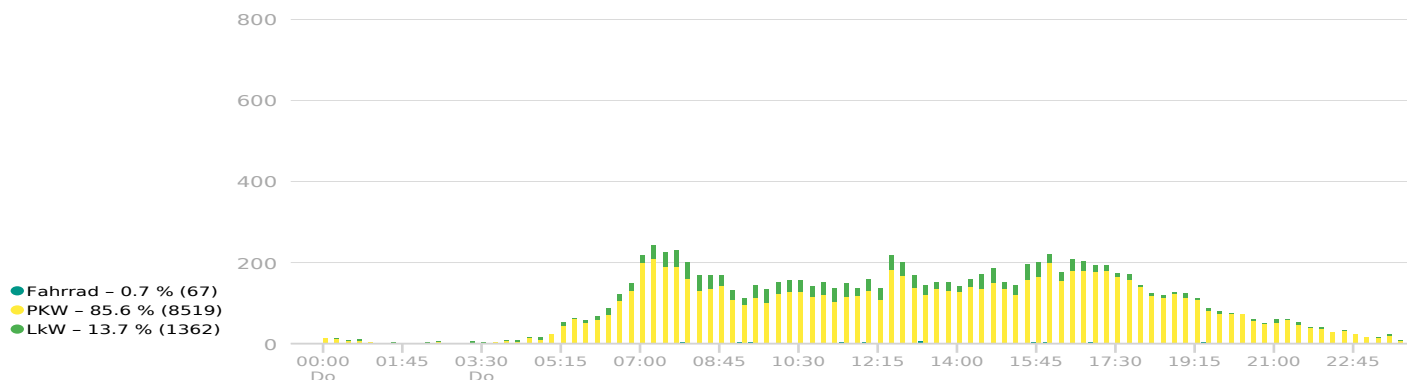
## FAHRZEUGKLASSE ZEITDIAGRAMM ABT-HYLLER STRASSE 1



## FAHRZEUGKLASSE ZEITDIAGRAMM WALDSEERSTRASSE< RAVENSBURG



## FAHRZEUGKLASSE ZEITDIAGRAMM WALDSEERSTRASSE<BAIENFURT



# Verkehrsauswertung

22.02.2024 00:00:00 CET - 23.02.2024 00:01:08 CET (00:00 - 23:59)

Do, Fr

Fahrrad, Fußgänger, LkW, PKW

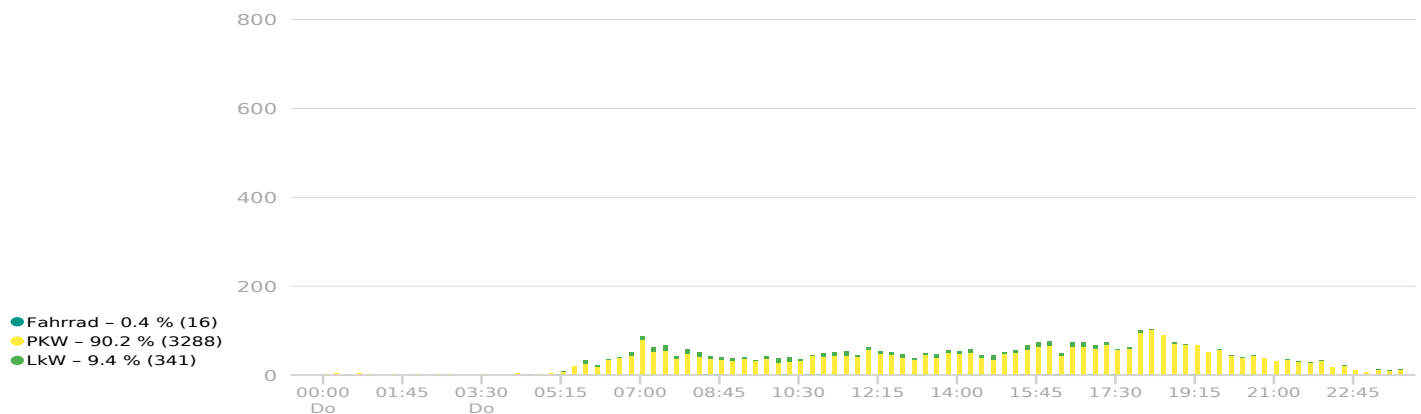
Stadtverwaltung Ravensburg  
Salamanderweg 22  
Ravensburg, 88212, DE  
catherine.schupp@ravensburg.de

## MESSSTELLE ABT-HYLLER-STRASSE, 88250 WEINGARTEN

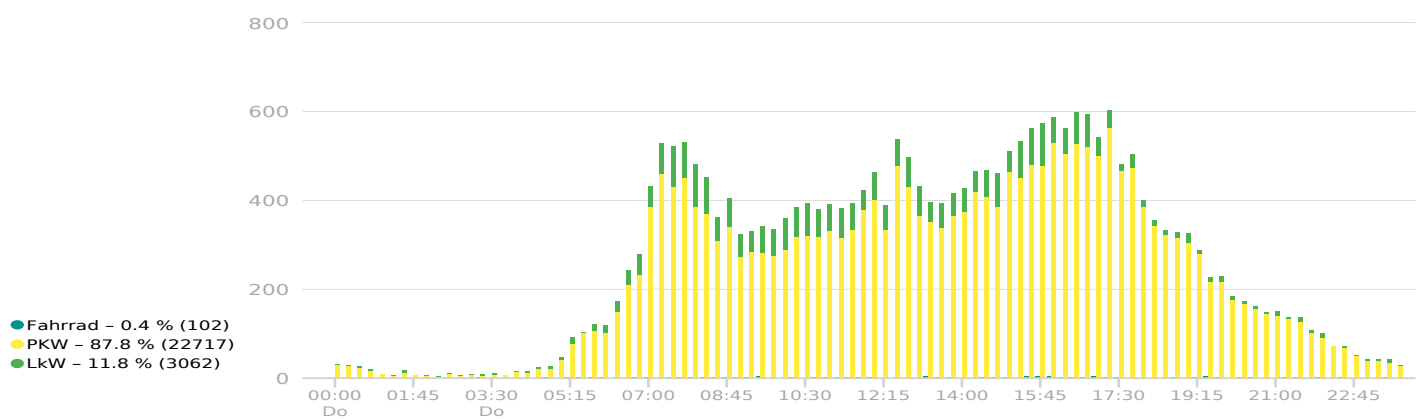


Koordinaten: 47.80925108639368,  
9.637152835731737

## FAHRZEUGKLASSE ZEITDIAGRAMM ABT-HYLLER STRASSE



## FAHRZEUGKLASSE ZEITDIAGRAMM ALL ARMS



# Verkehrsauswertung

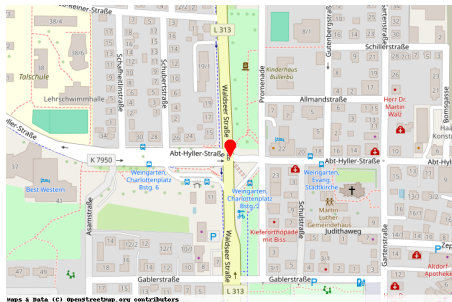
22.02.2024 00:00:00 CET - 23.02.2024 00:01:08 CET (00:00 - 23:59)

Do, Fr

Fahrrad, Fußgänger, LkW, PKW

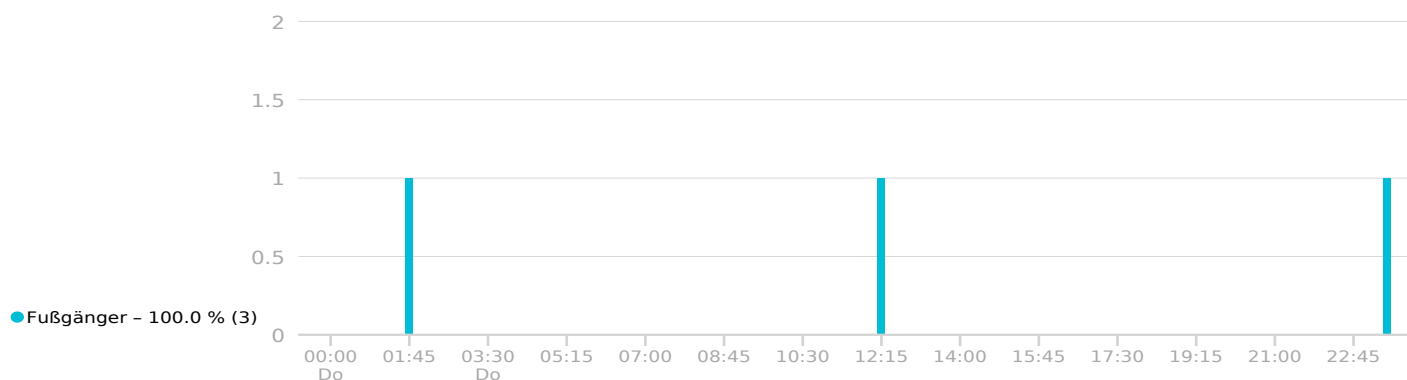
Stadtverwaltung Ravensburg  
Salamanderweg 22  
Ravensburg, 88212, DE  
catherine.schupp@ravensburg.de

## MESSSTELLE ABT-HYLLER-STRASSE, 88250 WEINGARTEN

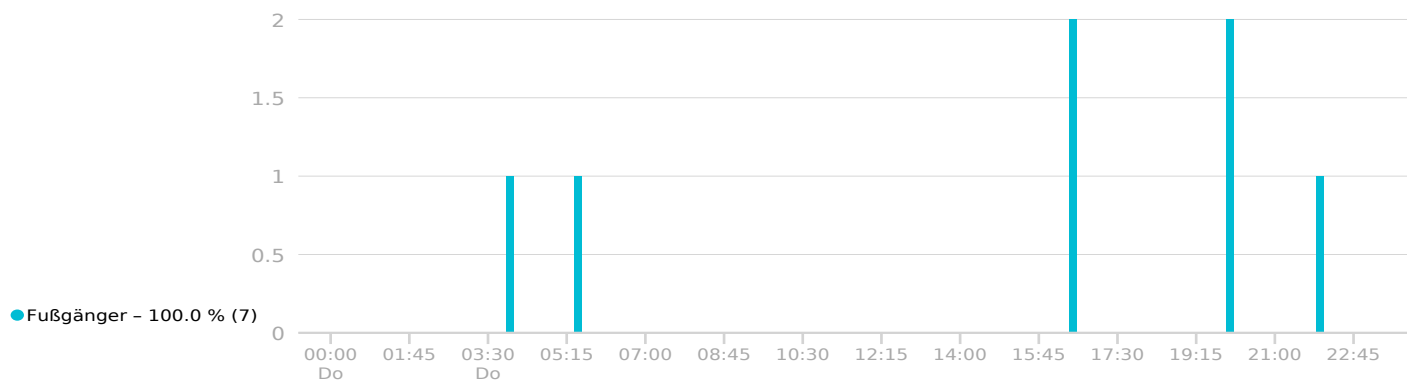


Koordinaten: 47.80925108639368,  
9.637152835731737

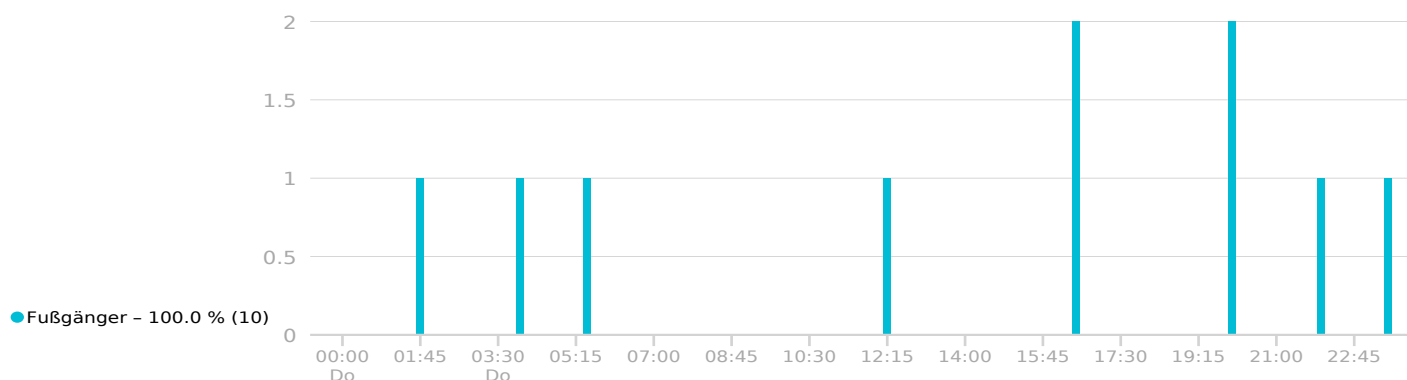
## FUSSGÄNGER ZEITDIAGRAMM P1



## FUSSGÄNGER ZEITDIAGRAMM P2



## FUSSGÄNGER ZEITDIAGRAMM ALL ARMS





# Verkehrsauswertung

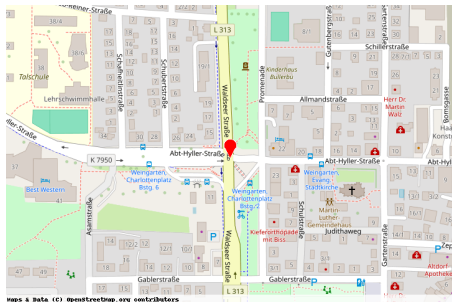
22.02.2024 00:00:00 CET - 23.02.2024 00:01:08 CET (00:00 - 23:59)

Do, Fr

Fahrrad, Fußgänger, LkW, PKW

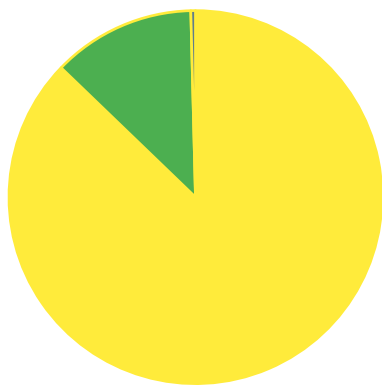
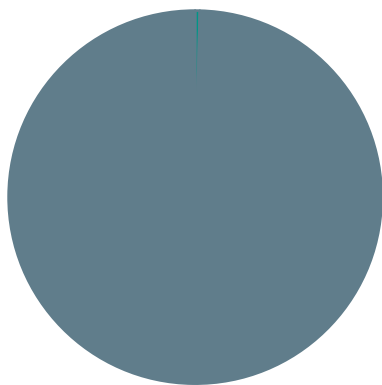
Stadtverwaltung Ravensburg  
Salamanderweg 22  
Ravensburg, 88212, DE  
catherine.schupp@ravensburg.de

## MESSSTELLE ABT-HYLLER-STRASSE, 88250 WEINGARTEN



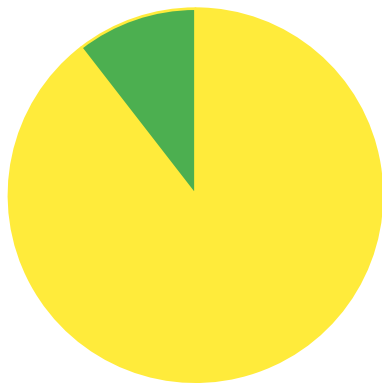

Koordinaten: 47.80925108639368,  
9.637152835731737

## KUCHENDIAGRAMM ABT-HYLLER STRASSE 1



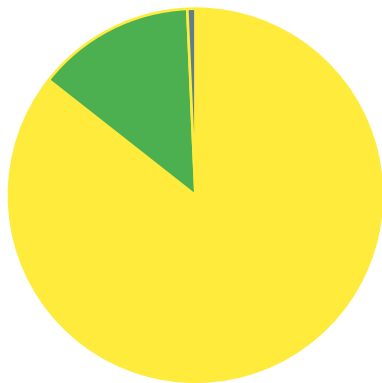
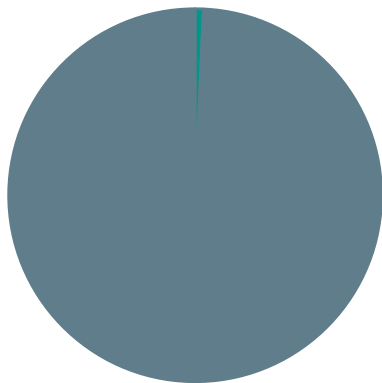
Fahrrad - 0.4 % (15) LkW - 12.4 % (467)  
Andere - 99.6 % Andere - 0.4 %  
PKW - 87.2 % (3286)

## KUCHENDIAGRAMM WALDSEERSTRASSE< RAVENSBURG



Fahrrad - 0.0 % (4) PKW - 89.5 % (7624)  
Andere - 100.0 % LkW - 10.5 % (892)

## KUCHENDIAGRAMM WALDSEERSTRASSE<BAIENFURT



Fahrrad - 0.7 % (67) LkW - 13.7 % (1362)  
Andere - 99.3 % Andere - 0.7 %  
PKW - 85.6 % (8519)

# Verkehrsauswertung

22.02.2024 00:00:00 CET - 23.02.2024 00:01:08 CET (00:00 - 23:59)  
Do, Fr  
Fahrrad, Fußgänger, LkW, PKW

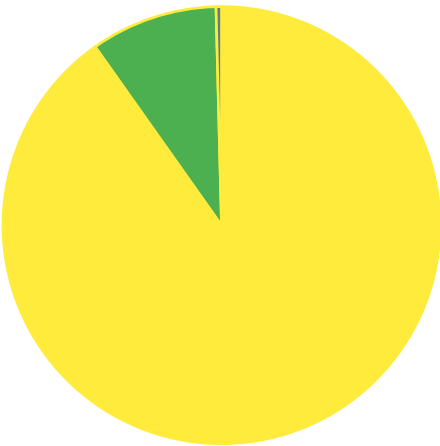

Stadtverwaltung Ravensburg  
Salamanderweg 22  
Ravensburg, 88212, DE  
catherine.schupp@ravensburg.de

## MESSSTELLE ABT-HYLLER-STRASSE, 88250 WEINGARTEN



Koordinaten: 47.80925108639368,  
9.637152835731737

## KUCHENDIAGRAMM ABT-HYLLER STRASSE



- Fahrrad - 0.4 % (16)
- LkW - 9.4 % (341)
- Andere - 99.6 %
- Andere - 0.4 %
- PKW - 90.2 % (3288)

# Verkehrsauswertung

22.02.2024 00:00:00 CET - 23.02.2024 00:01:08 CET (00:00 - 23:59)  
Do, Fr  
Fahrrad, Fußgänger, LkW, PKW

Stadtverwaltung Ravensburg  
Salamanderweg 22  
Ravensburg, 88212, DE  
catherine.schupp@ravensburg.de

## MESSSTELLE ABT-HYLLER-STRASSE, 88250 WEINGARTEN



Koordinaten: 47.80925108639368,  
9.637152835731737

## FAHRZEUGANZAHL JE KLASSE

Fahrzeugklasse	Gesamtanzahl	Prozent
Fahrrad	102	0.39%
Fußgänger	10	0.04%
LkW	3062	11.83%
PKW	22717	87.74%