

Verkehrsauswertung

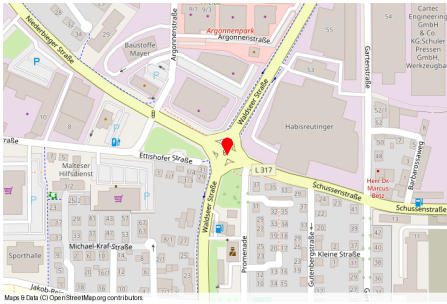
06.02.2025 00:00:00 CET - 07.02.2025 00:01:01 CET (00:00 - 23:59)

Do, Fr

Fahrrad, Fußgänger, LkW, PKW

Stadtverwaltung Ravensburg
Salamanderweg 22
Ravensburg, 88212, DE
catherine.schupp@ravensburg.de

MESSSTELLE SCHUSSENSTRASSE, 88250 WEINGARTEN



Koordinaten: 47.812581720436654,
9.637402316912329

VEHICLE POLYGON



Verkehrsauswertung

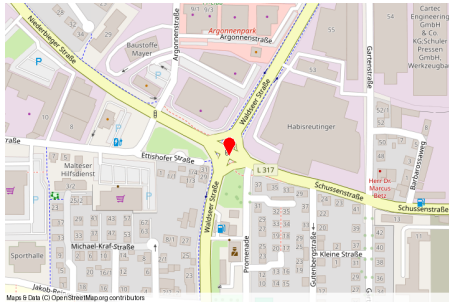
06.02.2025 00:00:00 CET - 07.02.2025 00:01:01 CET (00:00 - 23:59)

Do, Fr

Fahrrad, Fußgänger, LkW, PKW

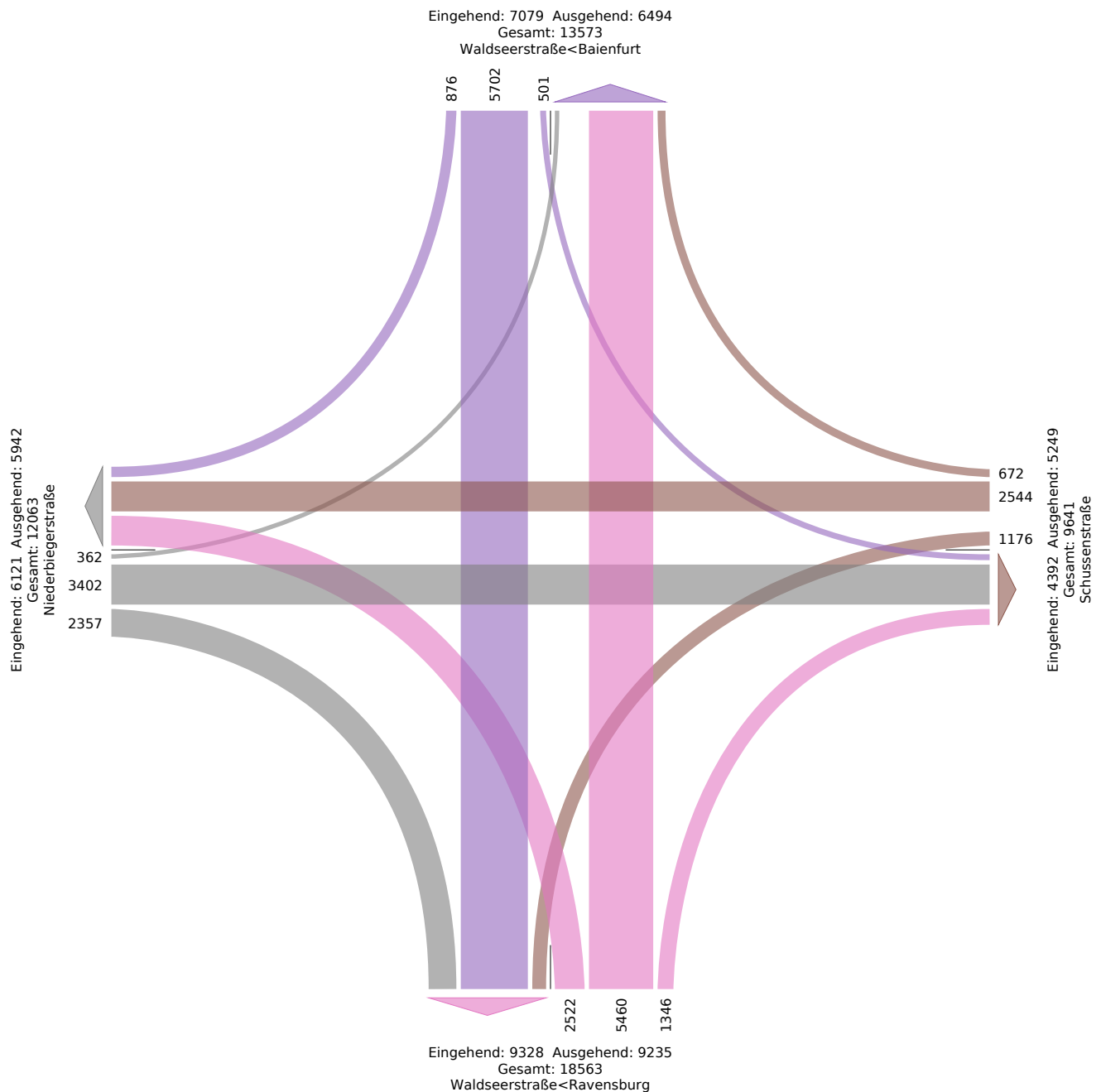
Stadtverwaltung Ravensburg
Salamanderweg 22
Ravensburg, 88212, DE
catherine.schupp@ravensburg.de

MESSSTELLE SCHUSSENSTRASSE, 88250 WEINGARTEN



Koordinaten: 47.812581720436654,
9.637402316912329

ÜBERSICHTSDIAGRAMM DER KREUZUNG - FAHRZEUGE



Verkehrsauswertung

06.02.2025 00:00:00 CET - 07.02.2025 00:01:01 CET (00:00 - 23:59)
Do, Fr
Fahrrad, Fußgänger, LkW, PKW

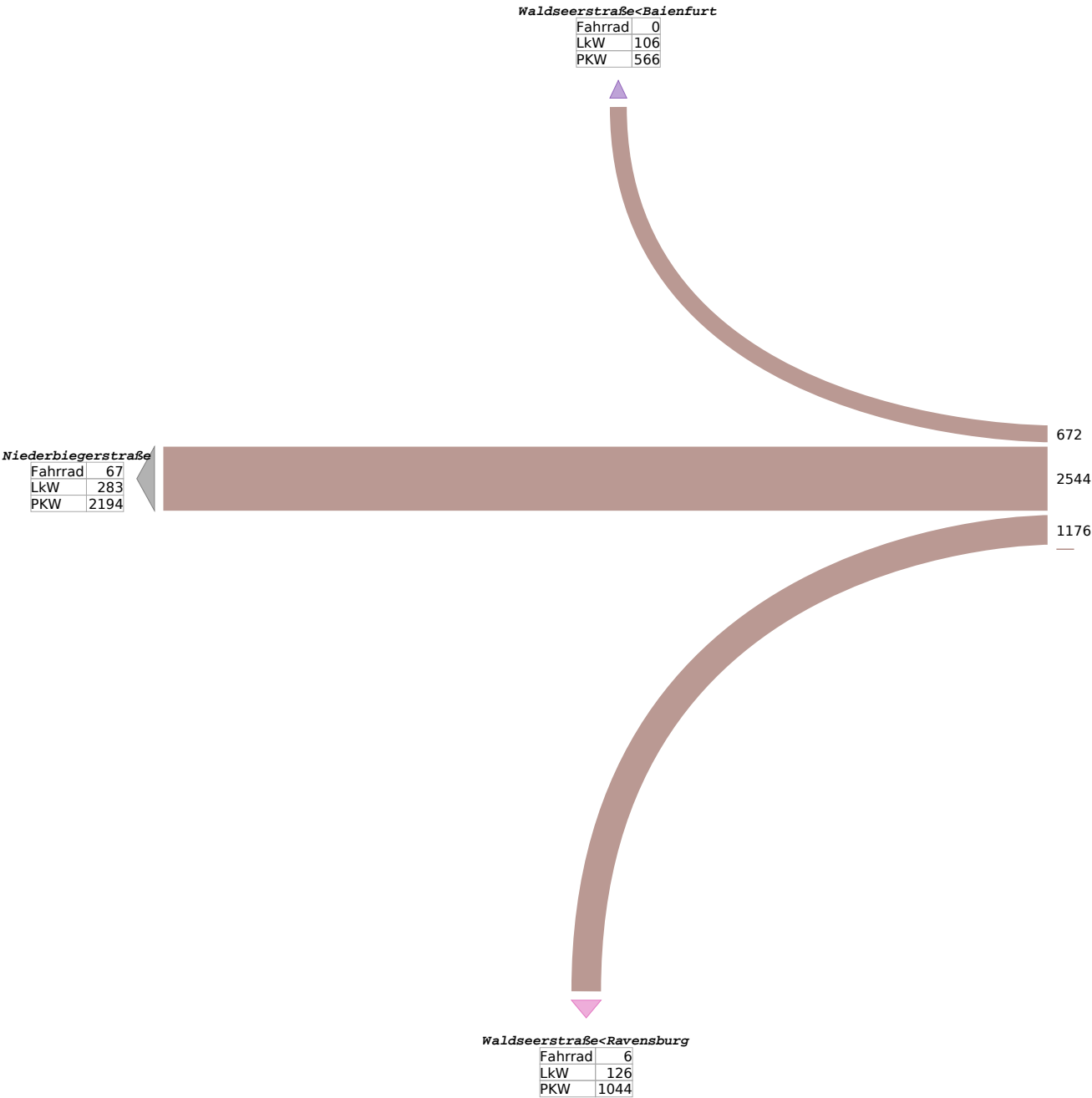
Stadtverwaltung Ravensburg
Salamanderweg 22
Ravensburg, 88212, DE
catherine.schupp@ravensburg.de

MESSSTELLE SCHUSSENSTRASSE, 88250 WEINGARTEN



Koordinaten: 47.812581720436654,
9.637402316912329

KREUZUNGSDIAGRAM - FAHRZEUGE SCHUSSENSTRASSE



Verkehrsauswertung

06.02.2025 00:00:00 CET - 07.02.2025 00:01:01 CET (00:00 - 23:59)
Do, Fr
Fahrrad, Fußgänger, LkW, PKW

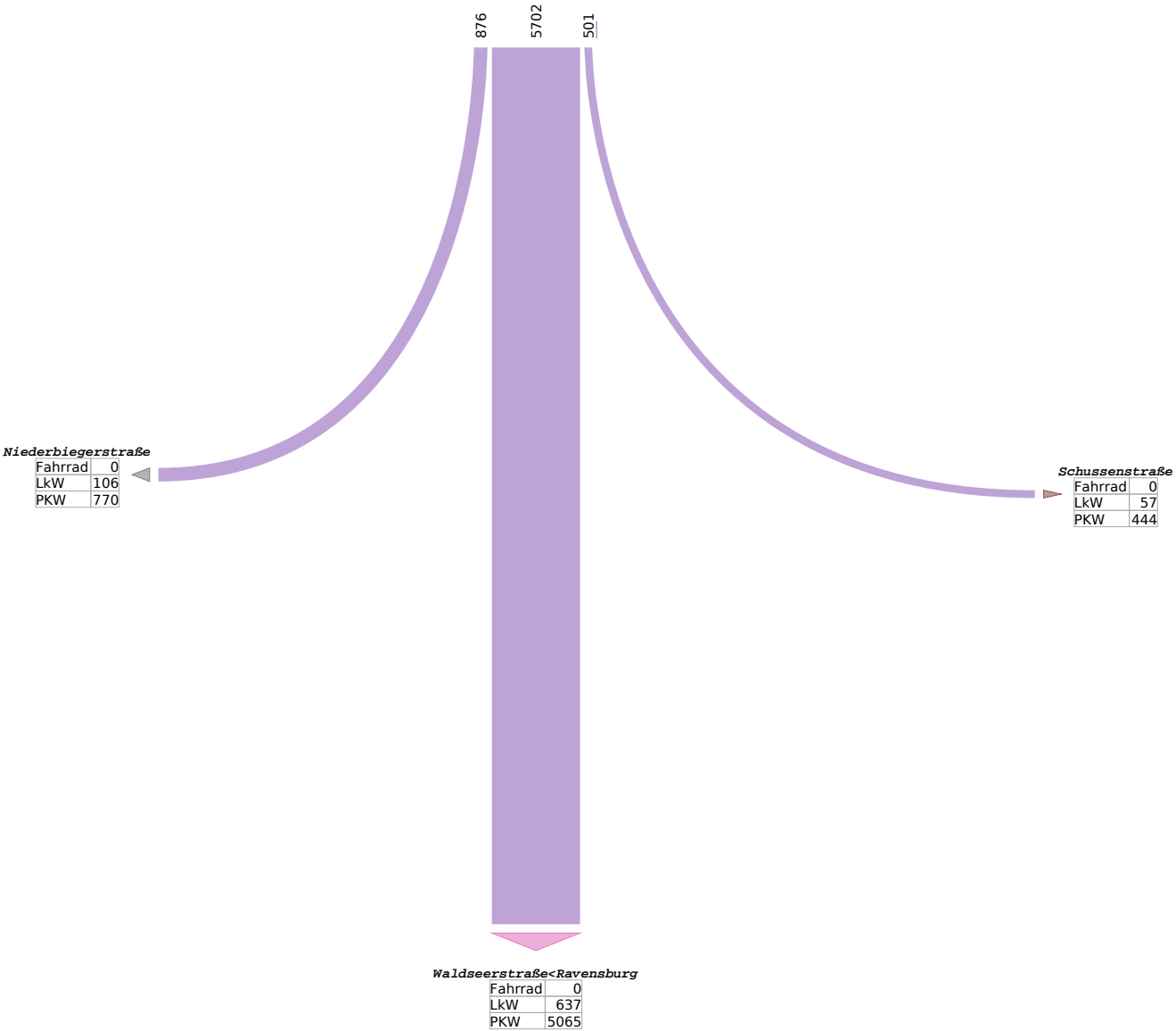
Stadtverwaltung Ravensburg
Salamanderweg 22
Ravensburg, 88212, DE
catherine.schupp@ravensburg.de

MESSSTELLE SCHUSSENSTRASSE, 88250 WEINGARTEN



Koordinaten: 47.812581720436654,
9.637402316912329

KREUZUNGSDIAGRAM - FAHRZEUGE WALDSEERSTRASSE<BAIENFURT

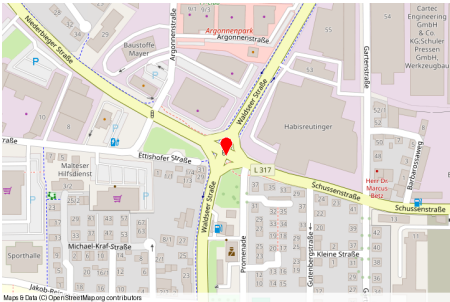


Verkehrsauswertung

06.02.2025 00:00:00 CET - 07.02.2025 00:01:01 CET (00:00 - 23:59)
Do, Fr
Fahrrad, Fußgänger, LkW, PKW

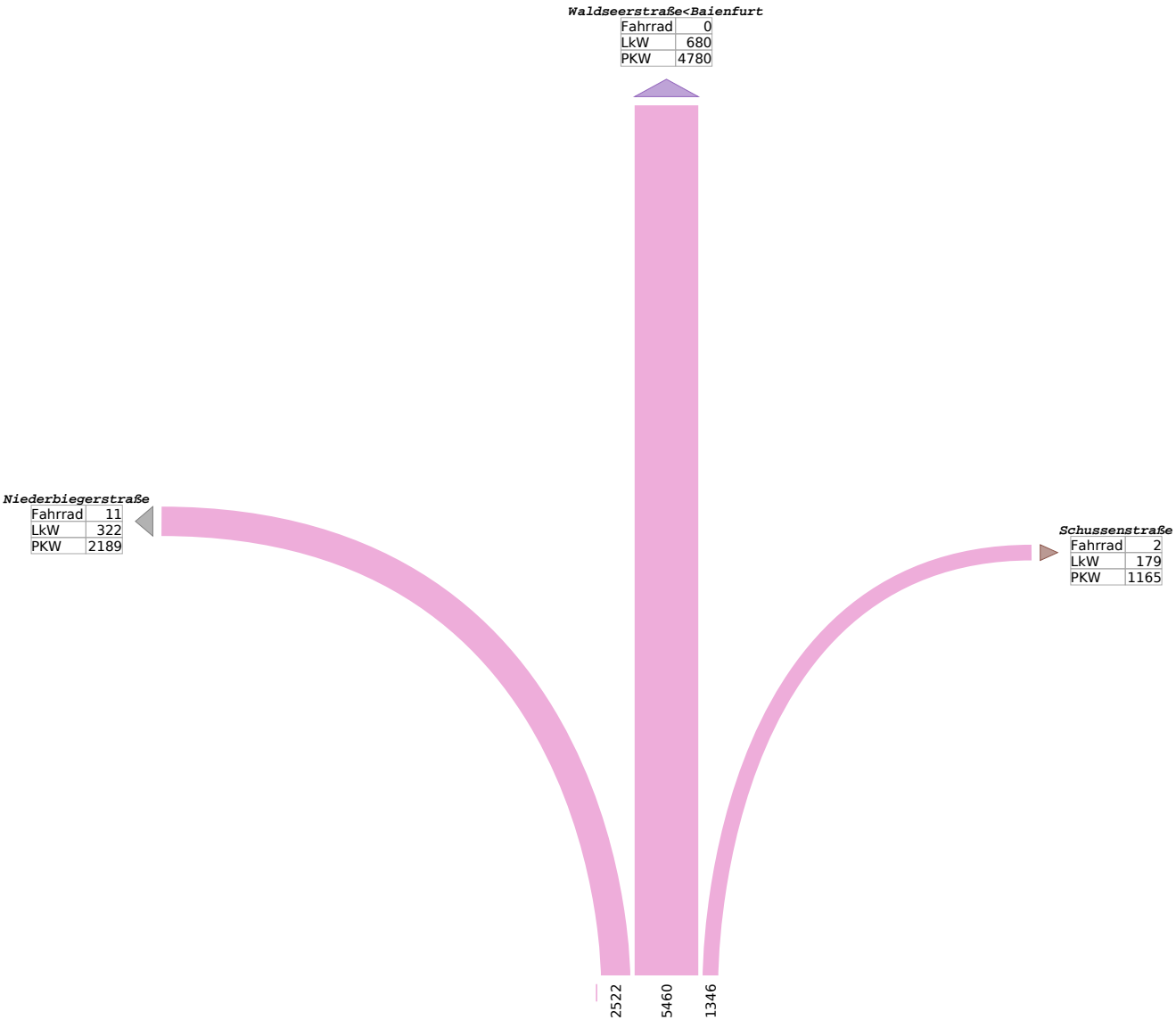
Stadtverwaltung Ravensburg
Salamanderweg 22
Ravensburg, 88212, DE
catherine.schupp@ravensburg.de

MESSSTELLE SCHUSSENSTRASSE, 88250 WEINGARTEN



Koordinaten: 47.812581720436654,
9.637402316912329

KREUZUNGSDIAGRAM - FAHRZEUGE WALDSEERSTRASSE<RAVENSBURG

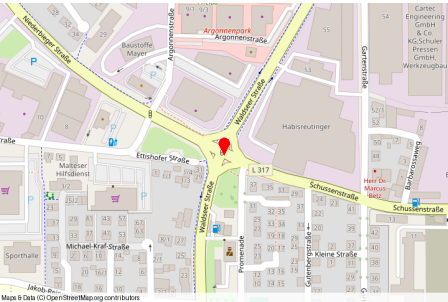


Verkehrsauswertung

06.02.2025 00:00:00 CET - 07.02.2025 00:01:01 CET (00:00 - 23:59)
Do, Fr
Fahrrad, Fußgänger, LkW, PKW

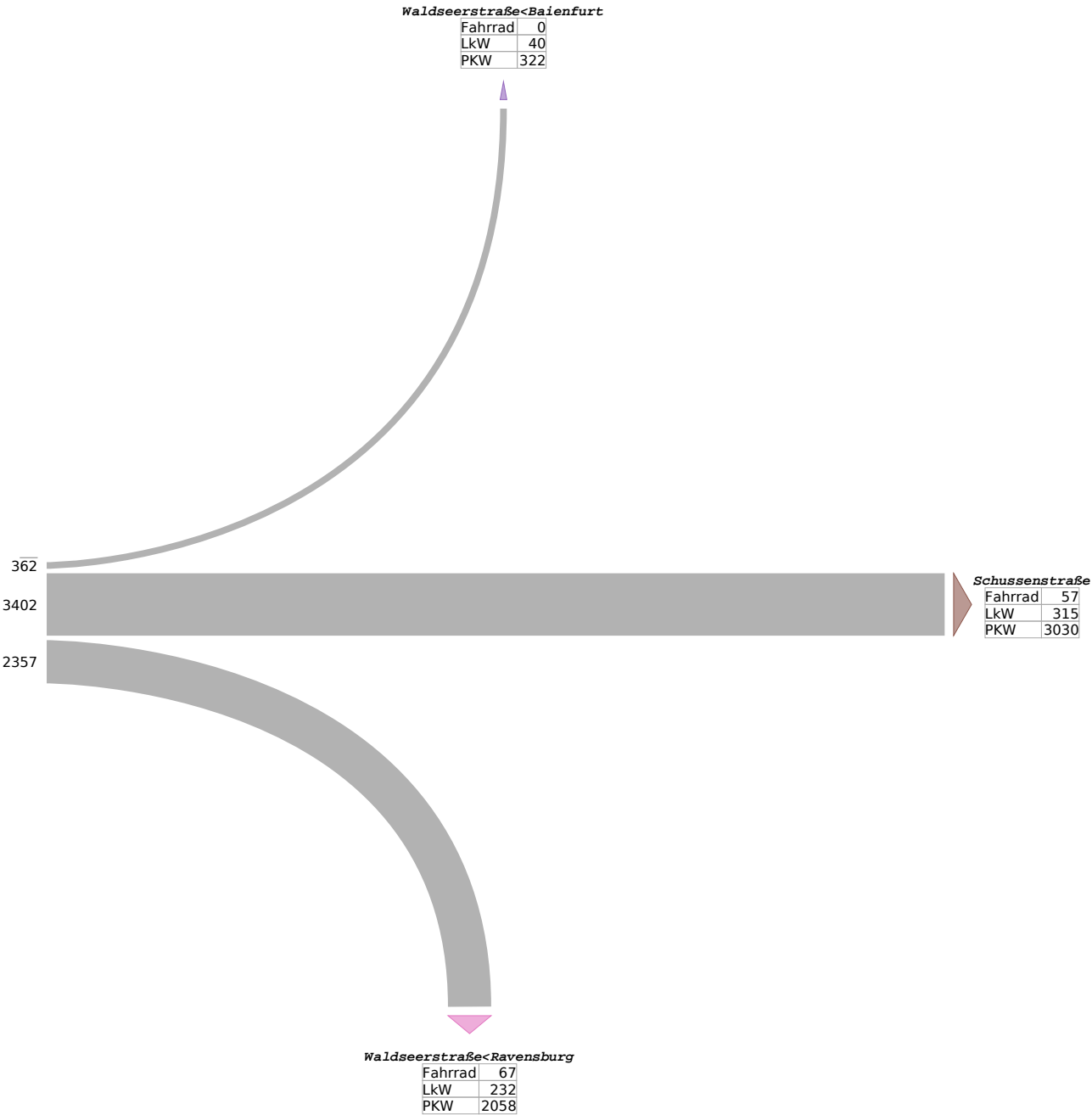
Stadtverwaltung Ravensburg
Salamanderweg 22
Ravensburg, 88212, DE
catherine.schupp@ravensburg.de

MESSSTELLE SCHUSSENSTRASSE, 88250 WEINGARTEN



Koordinaten: 47.812581720436654,
9.637402316912329

KREUZUNGSDIAGRAM - FAHRZEUGE NIEDERBIEGERSTRASSE



Verkehrsauswertung

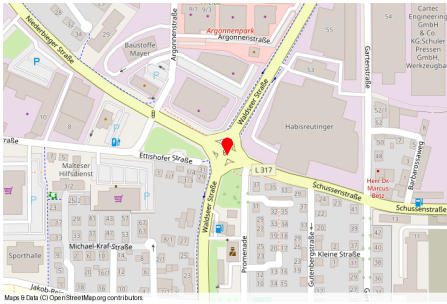
06.02.2025 00:00:00 CET - 07.02.2025 00:01:01 CET (00:00 - 23:59)

Do, Fr

Fahrrad, Fußgänger, LkW, PKW

Stadtverwaltung Ravensburg
Salamanderweg 22
Ravensburg, 88212, DE
catherine.schupp@ravensburg.de

MESSSTELLE SCHUSSENSTRASSE, 88250 WEINGARTEN



Koordinaten: 47.812581720436654,
9.637402316912329

FUSSGÄNGERPOLYGONE



Verkehrsauswertung

06.02.2025 00:00:00 CET - 07.02.2025 00:01:01 CET (00:00 - 23:59)
Do, Fr
Fahrrad, Fußgänger, LkW, PKW

Stadtverwaltung Ravensburg
Salamanderweg 22
Ravensburg, 88212, DE
catherine.schupp@ravensburg.de

MESSSTELLE SCHUSSENSTRASSE, 88250 WEINGARTEN



Koordinaten: 47.812581720436654,
9.637402316912329

ÜBERSICHTSDIAGRAMM DER KREUZUNG - FUSSGÄNGER

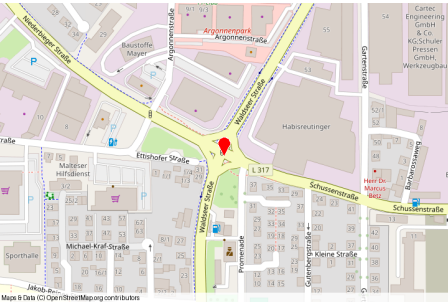


Verkehrsauswertung

06.02.2025 00:00:00 CET - 07.02.2025 00:01:01 CET (00:00 - 23:59)
Do, Fr
Fahrrad, Fußgänger, LkW, PKW

Stadtverwaltung Ravensburg
Salamanderweg 22
Ravensburg, 88212, DE
catherine.schupp@ravensburg.de

MESSSTELLE SCHUSSENSTRASSE, 88250 WEINGARTEN



Koordinaten: 47.812581720436654,
9.637402316912329

KREUZUNGSDIAGRAM - FUSSGÄNGER P2

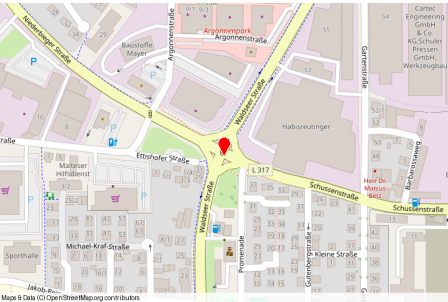


Verkehrsauswertung

06.02.2025 00:00:00 CET - 07.02.2025 00:01:01 CET (00:00 - 23:59)
Do, Fr
Fahrrad, Fußgänger, LkW, PKW

Stadtverwaltung Ravensburg
Salamanderweg 22
Ravensburg, 88212, DE
catherine.schupp@ravensburg.de

MESSSTELLE SCHUSSENSTRASSE, 88250 WEINGARTEN



Koordinaten: 47.812581720436654,
9.637402316912329

KREUZUNGSDIAGRAM - FUSSGÄNGER P1



Verkehrsauswertung

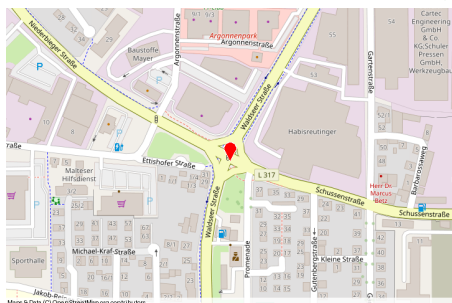
06.02.2025 00:00:00 CET - 07.02.2025 00:01:01 CET (00:00 - 23:59)

Do, Fr

Fahrrad, Fußgänger, LkW, PKW

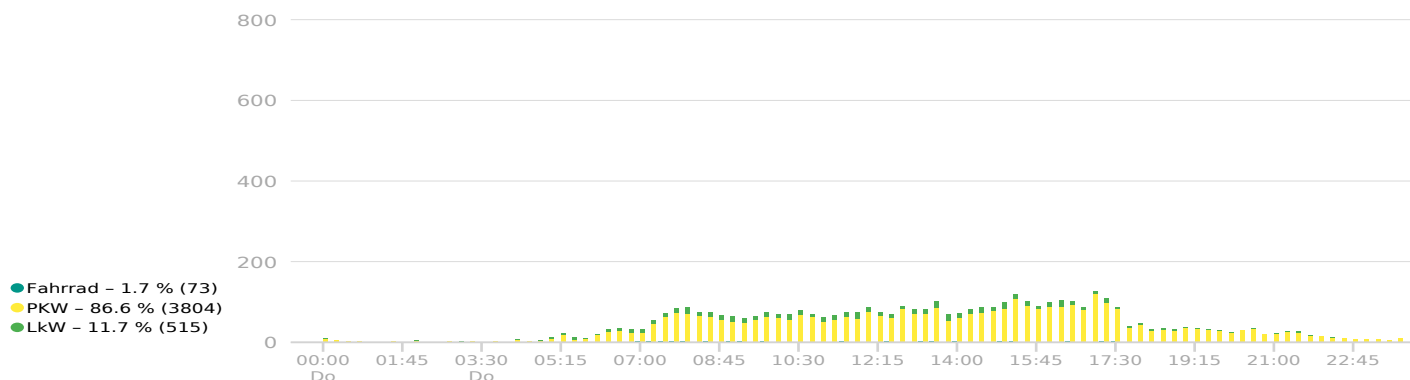
Stadtverwaltung Ravensburg
Salamanderweg 22
Ravensburg, 88212, DE
catherine.schupp@ravensburg.de

MESSSTELLE SCHUSSENSTRASSE, 88250 WEINGARTEN

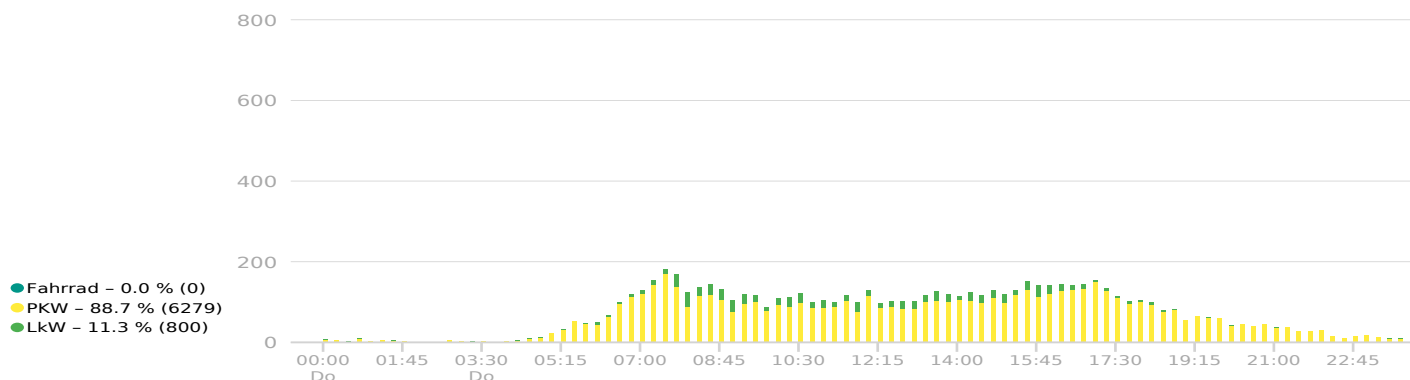


Koordinaten: 47.812581720436654,
9.637402316912329

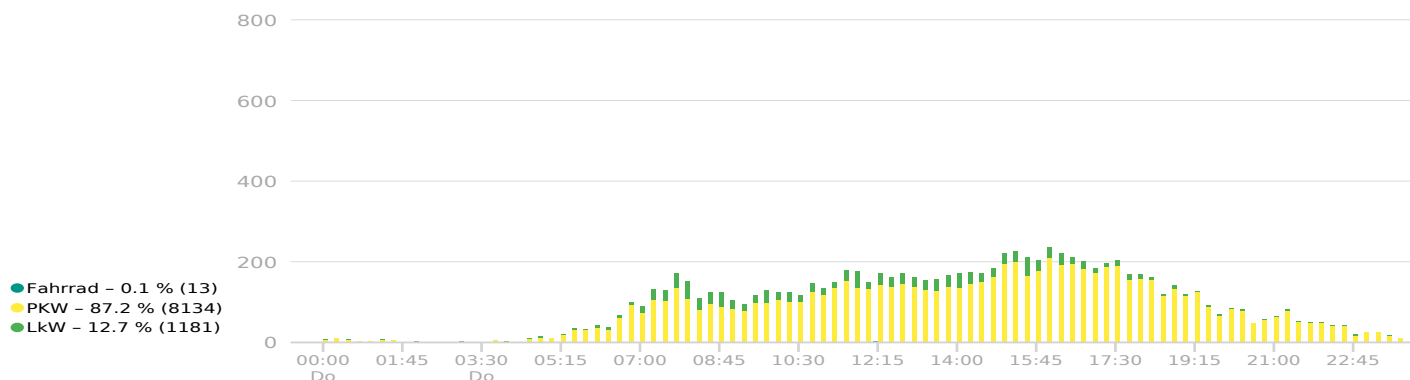
FAHRZEUGKLASSE ZEITDIAGRAMM SCHUSSENSTRASSE



FAHRZEUGKLASSE ZEITDIAGRAMM WALDSEERSTRASSE<BAIENFURT



FAHRZEUGKLASSE ZEITDIAGRAMM WALDSEERSTRASSE<RAVENSBURG



Verkehrsauswertung

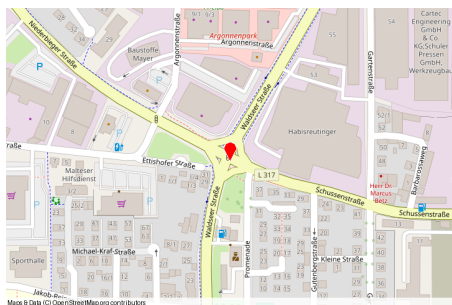
06.02.2025 00:00:00 CET - 07.02.2025 00:01:01 CET (00:00 - 23:59)

Do, Fr

Fahrrad, Fußgänger, LkW, PKW

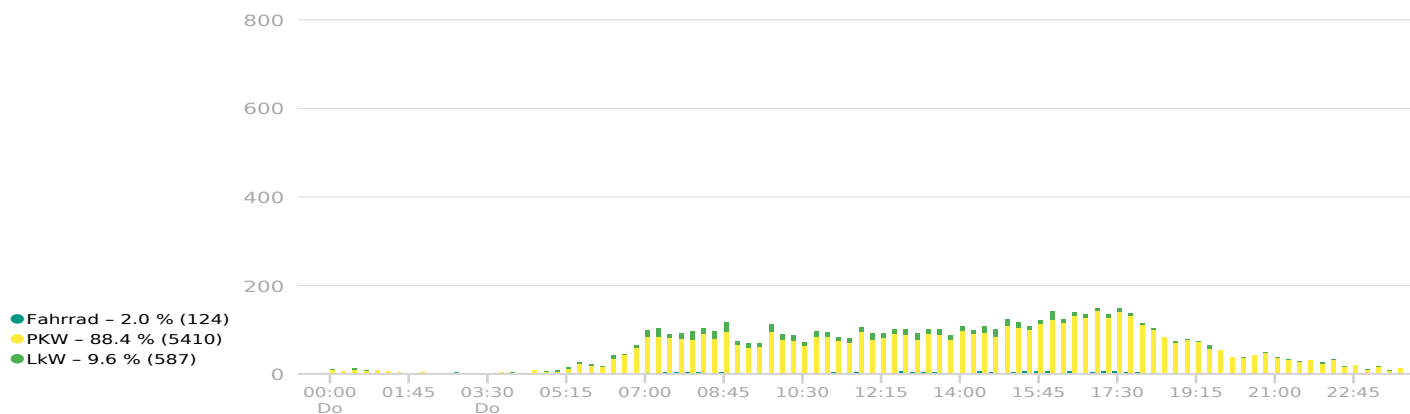
Stadtverwaltung Ravensburg
Salamanderweg 22
Ravensburg, 88212, DE
catherine.schupp@ravensburg.de

MESSSTELLE SCHUSSENSTRASSE, 88250 WEINGARTEN

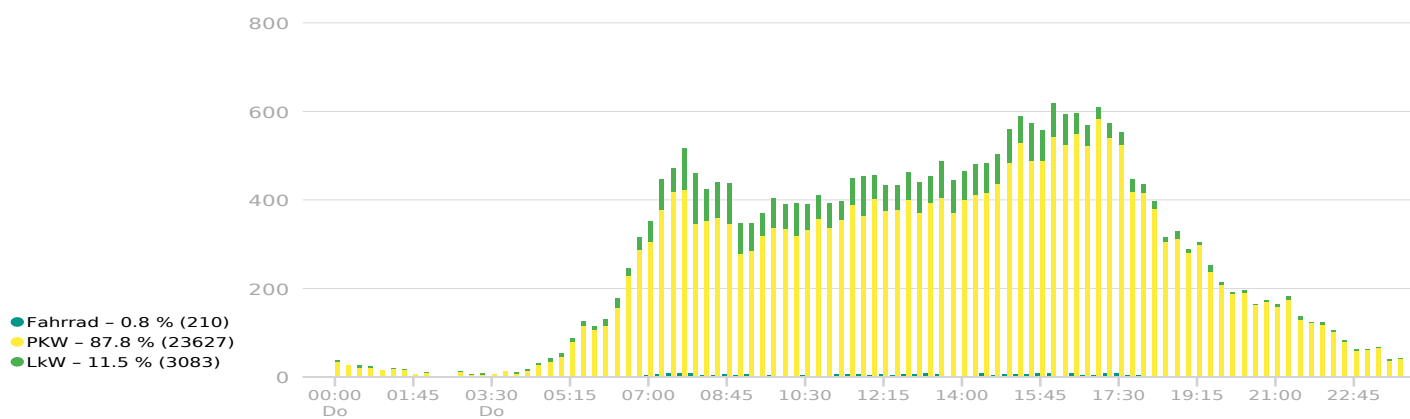


Koordinaten: 47.812581720436654,
9.637402316912329

FAHRZEUGKLASSE ZEITDIAGRAMM NIEDERBIEGERSTRASSE



FAHRZEUGKLASSE ZEITDIAGRAMM ALL ARMS



Verkehrsauswertung

06.02.2025 00:00:00 CET - 07.02.2025 00:01:01 CET (00:00 - 23:59)

Do, Fr

Fahrrad, Fußgänger, LkW, PKW

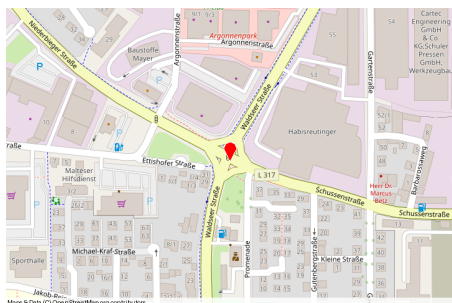
Stadtverwaltung Ravensburg

Salamanderweg 22

Ravensburg, 88212, DE

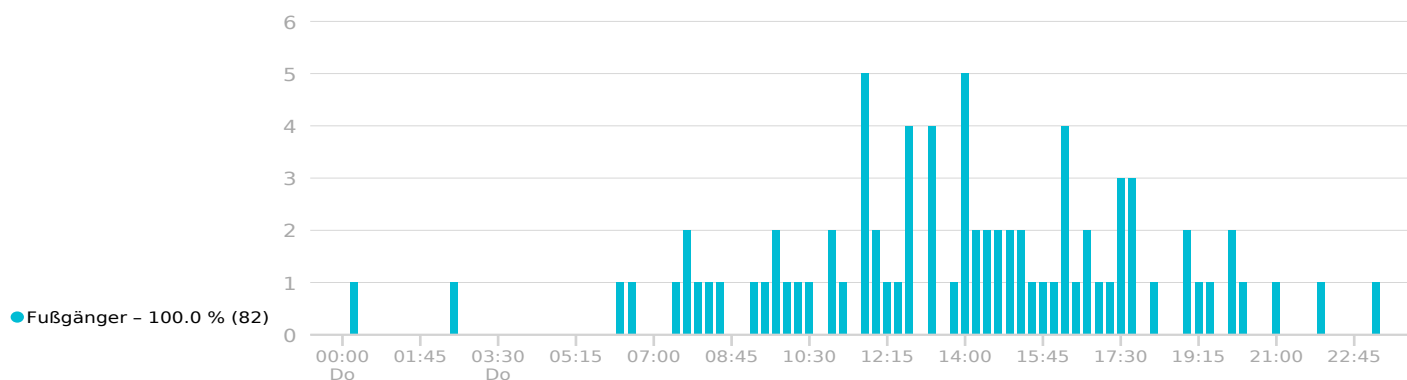
catherine.schupp@ravensburg.de

MESSSTELLE SCHUSSENSTRASSE, 88250 WEINGARTEN

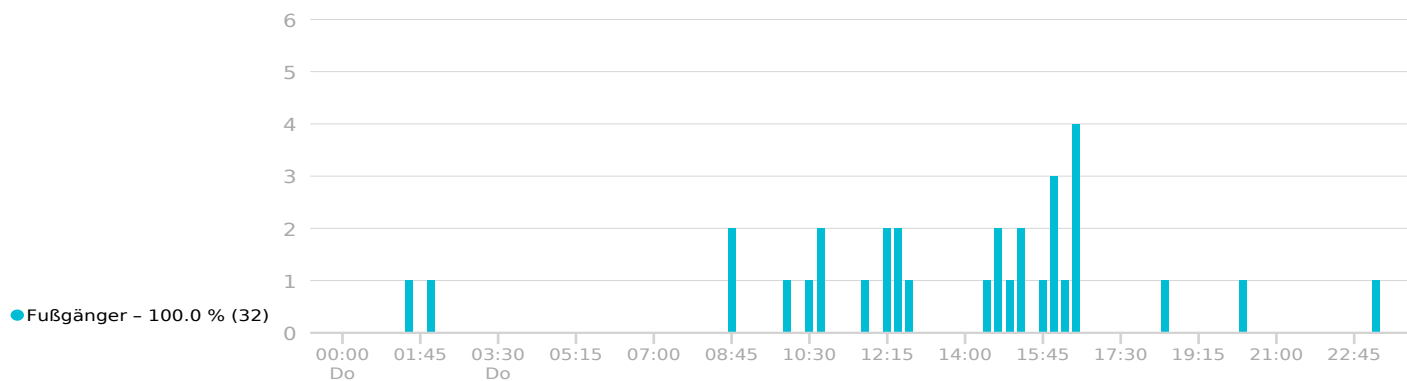


Koordinaten: 47.812581720436654,
9.637402316912329

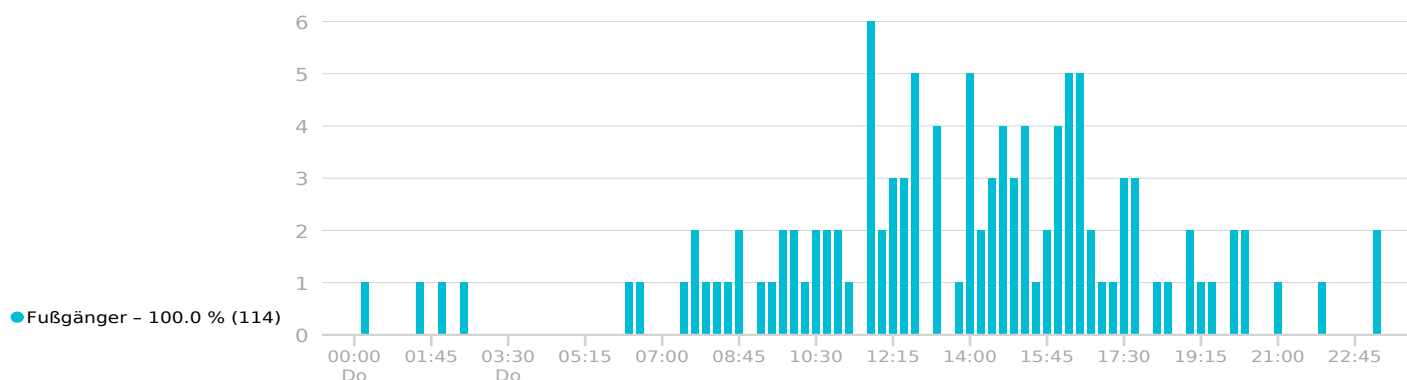
FUSSGÄNGER ZEITDIAGRAMM P2



FUSSGÄNGER ZEITDIAGRAMM P1



FUSSGÄNGER ZEITDIAGRAMM ALL ARMS



Verkehrsauswertung

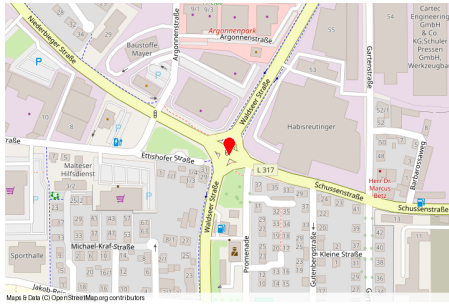
06.02.2025 00:00:00 CET - 07.02.2025 00:01:01 CET (00:00 - 23:59)

Do, Fr

Fahrrad, Fußgänger, LkW, PKW

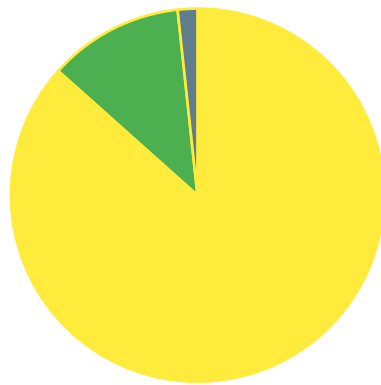
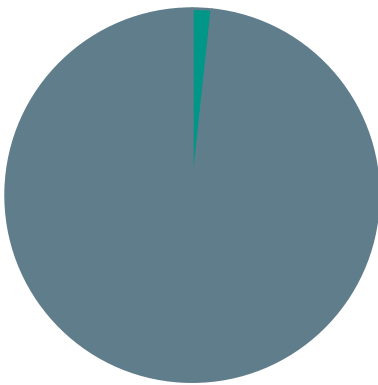
Stadtverwaltung Ravensburg
Salamanderweg 22
Ravensburg, 88212, DE
catherine.schupp@ravensburg.de

MESSSTELLE SCHUSSENSTRASSE, 88250 WEINGARTEN



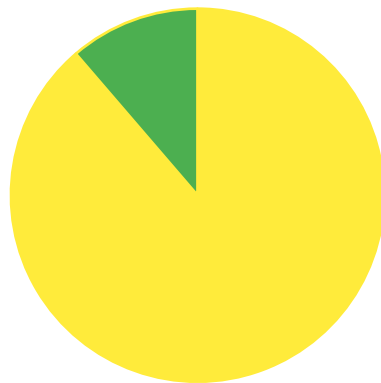

Koordinaten: 47.812581720436654,
9.637402316912329

KUCHENDIAGRAMM SCHUSSENSTRASSE



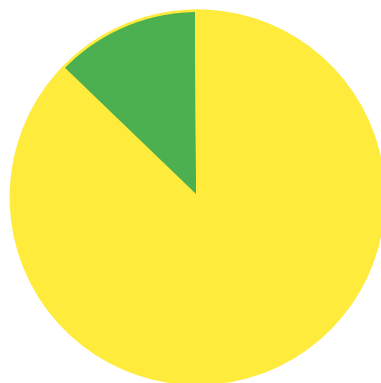

Fahrrad - 1.7 % (73) LkW - 11.7 % (515)
Andere - 98.3 % Andere - 1.7 %
PKW - 86.6 % (3804)

KUCHENDIAGRAMM WALDSEERSTRASSE<BAIENFURT



Fahrrad - 0.0 % (0) PKW - 88.7 % (6279)
Andere - 100.0 % LkW - 11.3 % (800)

KUCHENDIAGRAMM WALDSEERSTRASSE<RAVENSBURG



Fahrrad - 0.1 % (13) LkW - 12.7 % (1181)
Andere - 99.9 % Andere - 0.1 %
PKW - 87.2 % (8134)

Verkehrsauswertung

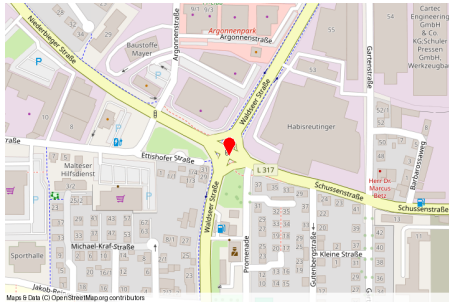
06.02.2025 00:00:00 CET - 07.02.2025 00:01:01 CET (00:00 - 23:59)

Do, Fr

Fahrrad, Fußgänger, LkW, PKW

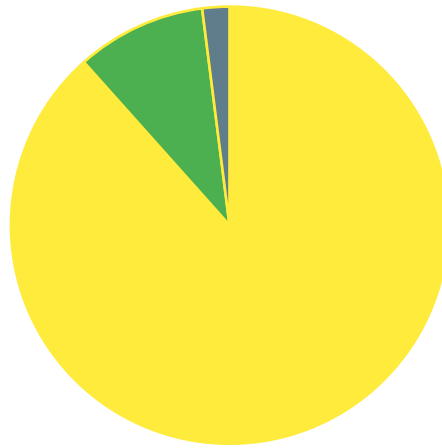
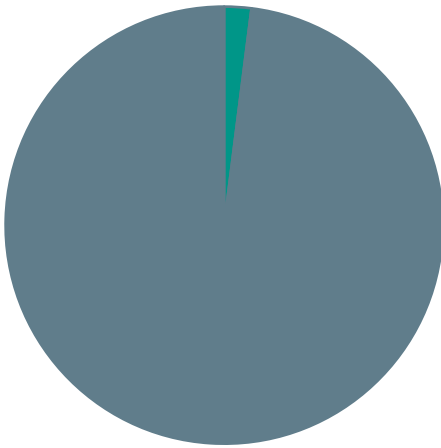
Stadtverwaltung Ravensburg
Salamanderweg 22
Ravensburg, 88212, DE
catherine.schupp@ravensburg.de

MESSSTELLE SCHUSSENSTRASSE, 88250 WEINGARTEN



Koordinaten: 47.812581720436654,
9.637402316912329

KUCHENDIAGRAMM NIEDERBIEGERSTRASSE



Fahrrad - 2.0 % (124) LkW - 9.6 % (587)
Andere - 98.0 % Andere - 2.0 %
PKW - 88.4 % (5410)

Verkehrsauswertung

06.02.2025 00:00:00 CET - 07.02.2025 00:01:01 CET (00:00 - 23:59)
Do, Fr
Fahrrad, Fußgänger, LkW, PKW

Stadtverwaltung Ravensburg
Salamanderweg 22
Ravensburg, 88212, DE
catherine.schupp@ravensburg.de

MESSSTELLE SCHUSSENSTRASSE, 88250 WEINGARTEN



Koordinaten: 47.812581720436654,
9.637402316912329

FAHRZEUGANZAHL JE KLASSE

Fahrzeugklasse	Gesamtanzahl	Prozent
Fahrrad	210	0.78%
Fußgänger	114	0.42%
LkW	3083	11.40%
PKW	23627	87.40%