

Verkehrsauswertung

22.02.2024 00:00:00 CET - 23.02.2024 00:01:08 CET (00:00 - 23:59)

Do, Fr

Fahrrad, Fußgänger, LkW, PKW

Stadtverwaltung Ravensburg
Salamanderweg 22
Ravensburg, 88212, DE
catherine.schupp@ravensburg.de

MESSSTELLE WALDSEERSTRASSE-SCHUSSENSTRASSE, 88250 WEINGARTEN



Koordinaten: 47.812619276731844,
9.637375258882194

VEHICLE POLYGON



Verkehrsauswertung

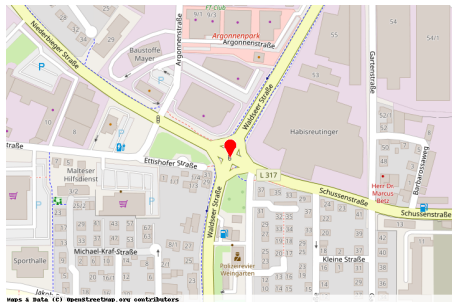
22.02.2024 00:00:00 CET - 23.02.2024 00:01:08 CET (00:00 - 23:59)

Do, Fr

Fahrrad, Fußgänger, LkW, PKW

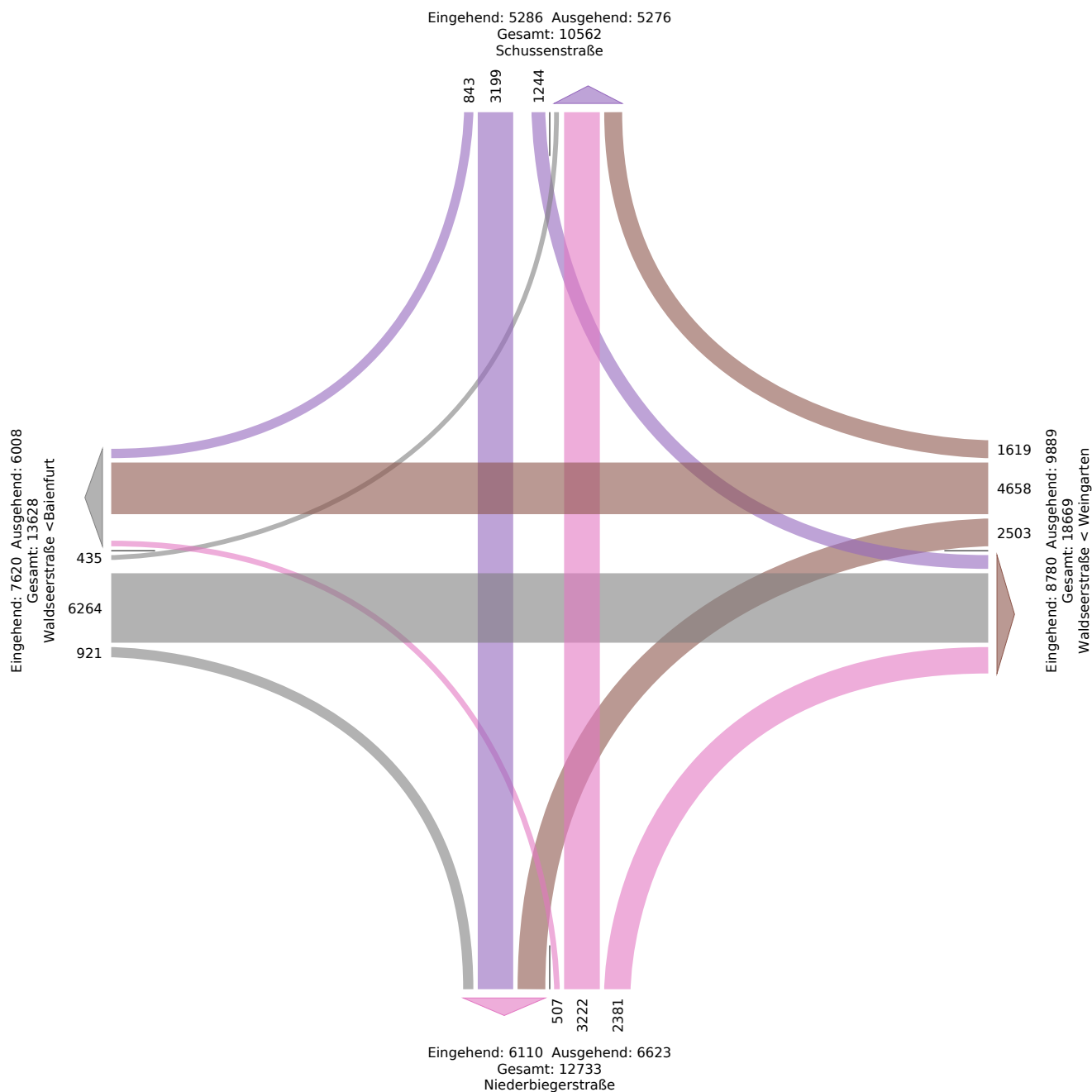
Stadtverwaltung Ravensburg
Salamanderweg 22
Ravensburg, 88212, DE
catherine.schupp@ravensburg.de

MESSSTELLE WALDSEERSTRASSE-SCHUSSENSTRASSE, 88250 WEINGARTEN



Koordinaten: 47.812619276731844,
9.637375258882194

ÜBERSICHTSDIAGRAMM DER KREUZUNG - FAHRZEUGE



Verkehrsauswertung

22.02.2024 00:00:00 CET - 23.02.2024 00:01:08 CET (00:00 - 23:59)
Do, Fr
Fahrrad, Fußgänger, LkW, PKW

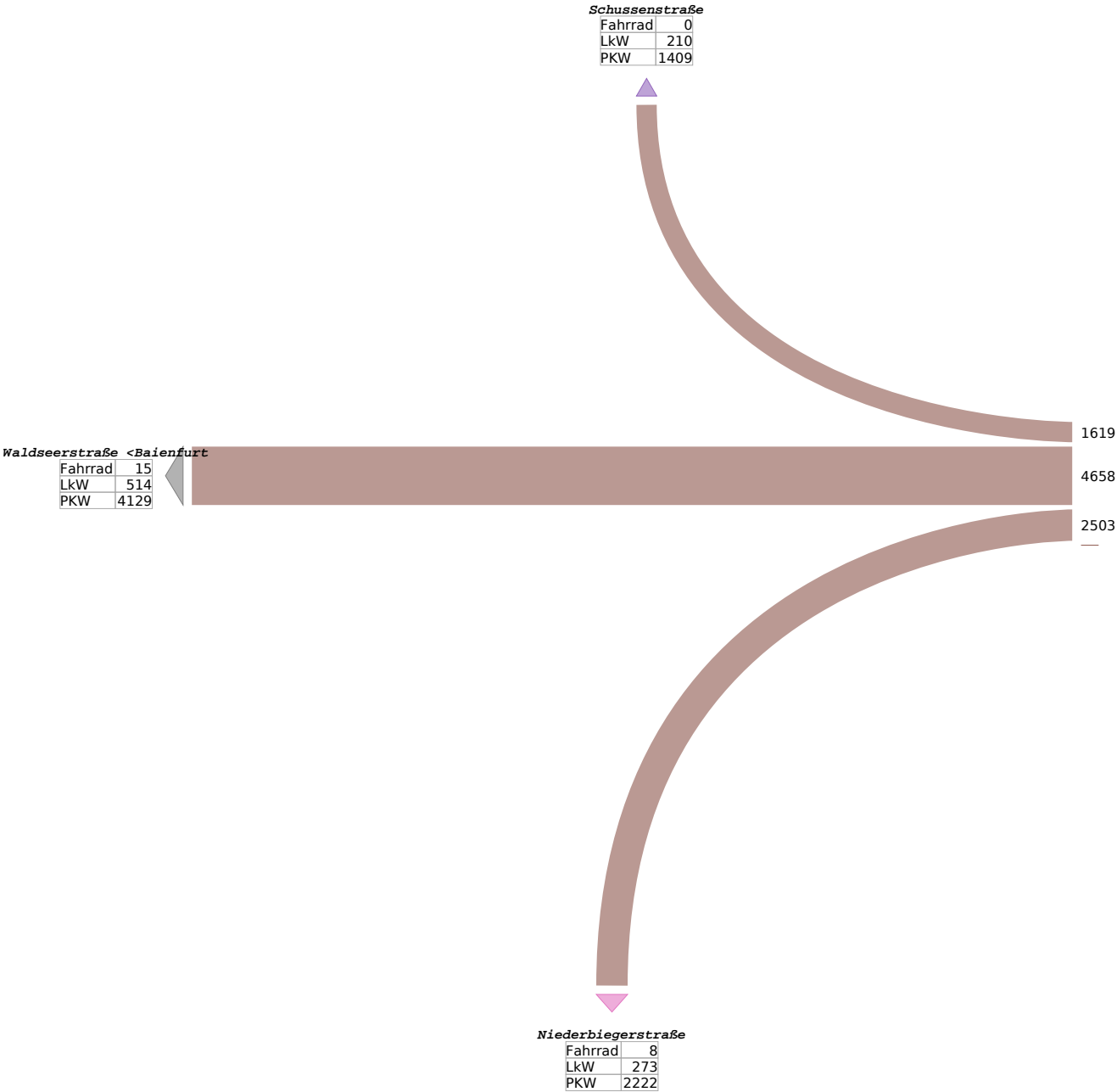
Stadtverwaltung Ravensburg
Salamanderweg 22
Ravensburg, 88212, DE
catherine.schupp@ravensburg.de

MESSSTELLE WALDSEERSTRASSE-SCHUSSENSTRASSE, 88250 WEINGARTEN



Koordinaten: 47.812619276731844,
9.637375258882194

KREUZUNGSDIAGRAM - FAHRZEUGE WALDSEERSTRASSE < WEINGARTEN



Verkehrsauswertung

22.02.2024 00:00:00 CET - 23.02.2024 00:01:08 CET (00:00 - 23:59)
Do, Fr
Fahrrad, Fußgänger, LkW, PKW

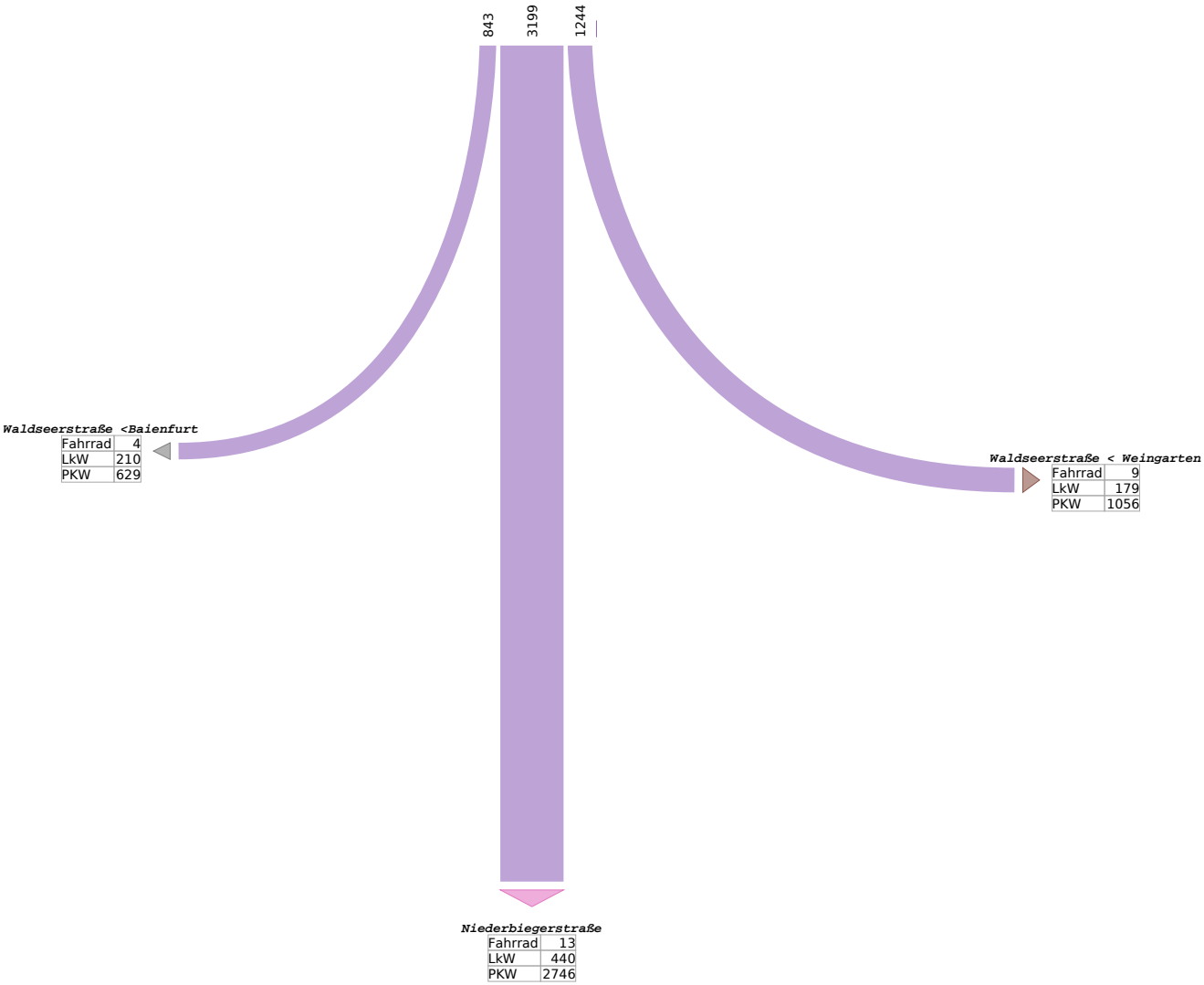
Stadtverwaltung Ravensburg
Salamanderweg 22
Ravensburg, 88212, DE
catherine.schupp@ravensburg.de

MESSSTELLE WALDSEERSTRASSE-SCHUSSENSTRASSE, 88250 WEINGARTEN



Koordinaten: 47.812619276731844,
9.637375258882194

KREUZUNGSDIAGRAM - FAHRZEUGE SCHUSSENSTRASSE



Verkehrsauswertung

22.02.2024 00:00:00 CET - 23.02.2024 00:01:08 CET (00:00 - 23:59)
Do, Fr
Fahrrad, Fußgänger, LkW, PKW

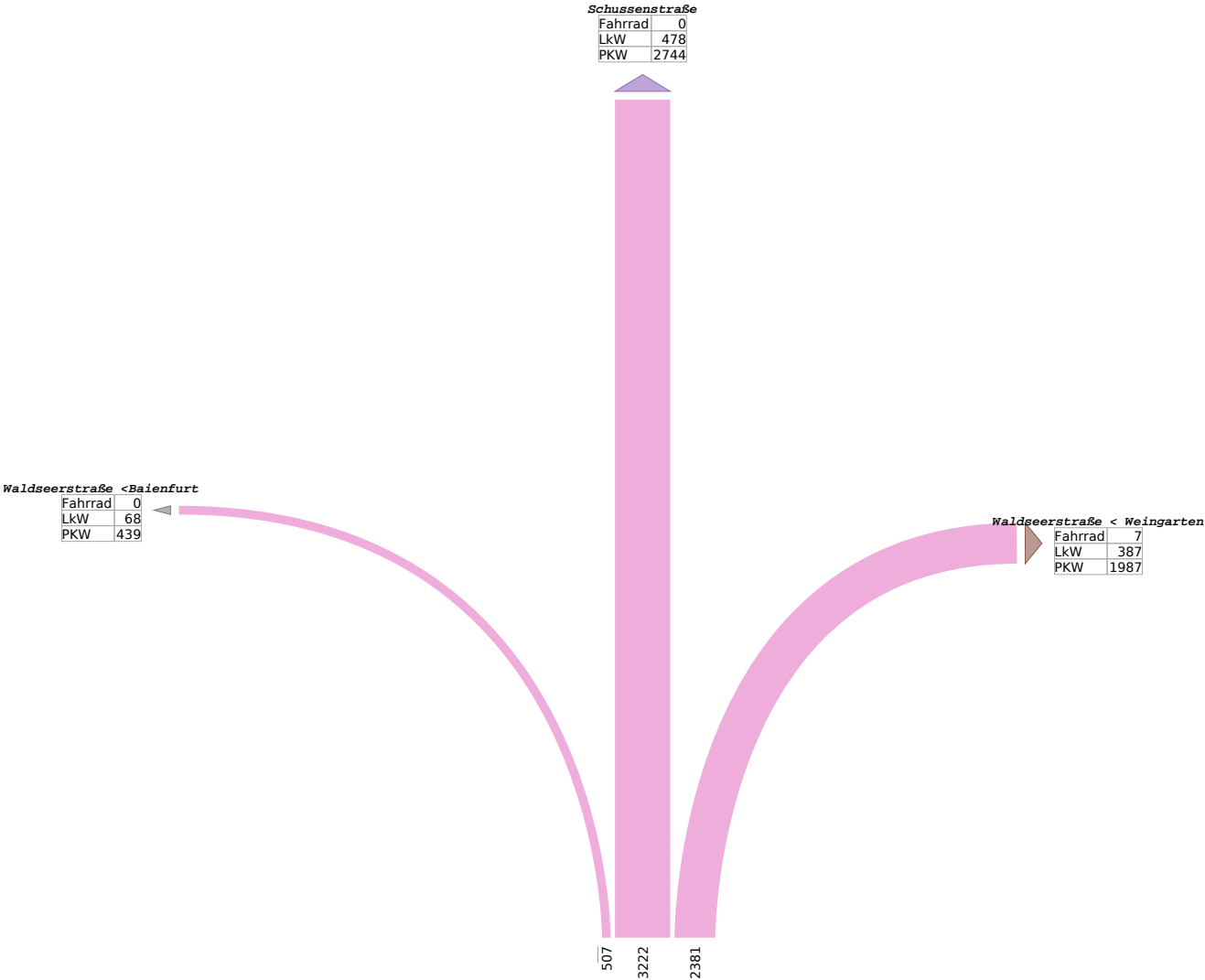
Stadtverwaltung Ravensburg
Salamanderweg 22
Ravensburg, 88212, DE
catherine.schupp@ravensburg.de

MESSSTELLE WALDSEERSTRASSE-SCHUSSENSTRASSE, 88250 WEINGARTEN



Koordinaten: 47.812619276731844,
9.637375258882194

KREUZUNGSDIAGRAM - FAHRZEUGE NIEDERBIEGERSTRASSE



Verkehrsauswertung

22.02.2024 00:00:00 CET - 23.02.2024 00:01:08 CET (00:00 - 23:59)
Do, Fr
Fahrrad, Fußgänger, LkW, PKW

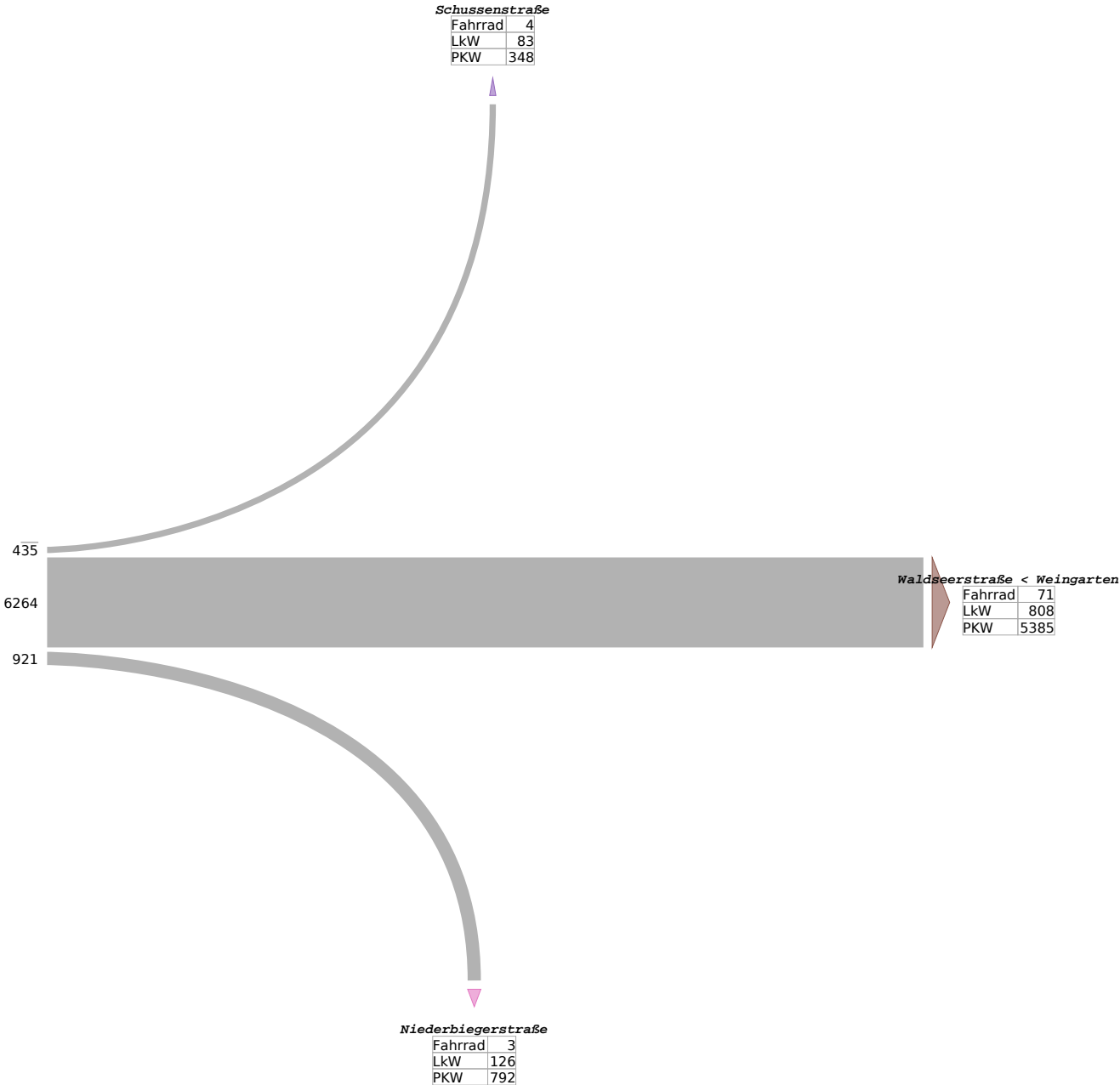
Stadtverwaltung Ravensburg
Salamanderweg 22
Ravensburg, 88212, DE
catherine.schupp@ravensburg.de

MESSSTELLE WALDSEERSTRASSE-SCHUSSENSTRASSE, 88250 WEINGARTEN



Koordinaten: 47.812619276731844,
9.637375258882194

KREUZUNGSDIAGRAM - FAHRZEUGE WALDSEERSTRASSE <BAIENFURT



Verkehrsauswertung

22.02.2024 00:00:00 CET - 23.02.2024 00:01:08 CET (00:00 - 23:59)

Do, Fr

Fahrrad, Fußgänger, LkW, PKW

Stadtverwaltung Ravensburg

Salamanderweg 22

Ravensburg, 88212, DE

catherine.schupp@ravensburg.de

MESSSTELLE WALDSEERSTRASSE-SCHUSSENSTRASSE, 88250 WEINGARTEN



Koordinaten: 47.812619276731844,
9.637375258882194

FUSSGÄNGERPOLYGONE



Verkehrsauswertung

22.02.2024 00:00:00 CET - 23.02.2024 00:01:08 CET (00:00 - 23:59)
Do, Fr
Fahrrad, Fußgänger, LkW, PKW

Stadtverwaltung Ravensburg
Salamanderweg 22
Ravensburg, 88212, DE
catherine.schupp@ravensburg.de

MESSSTELLE WALDSEERSTRASSE-SCHUSSENSTRASSE, 88250 WEINGARTEN



Koordinaten: 47.812619276731844,
9.637375258882194

ÜBERSICHTSDIAGRAMM DER KREUZUNG - FUSSGÄNGER



Verkehrsauswertung

22.02.2024 00:00:00 CET - 23.02.2024 00:01:08 CET (00:00 - 23:59)
Do, Fr
Fahrrad, Fußgänger, LkW, PKW

Stadtverwaltung Ravensburg
Salamanderweg 22
Ravensburg, 88212, DE
catherine.schupp@ravensburg.de

MESSSTELLE WALDSEERSTRASSE-SCHUSSENSTRASSE, 88250 WEINGARTEN



Koordinaten: 47.812619276731844,
9.637375258882194

KREUZUNGSDIAGRAM - FUSSGÄNGER P2



Verkehrsauswertung

22.02.2024 00:00:00 CET - 23.02.2024 00:01:08 CET (00:00 - 23:59)
Do, Fr
Fahrrad, Fußgänger, LkW, PKW


Stadtverwaltung Ravensburg
Salamanderweg 22
Ravensburg, 88212, DE
catherine.schupp@ravensburg.de

MESSSTELLE WALDSEERSTRASSE-SCHUSSENSTRASSE, 88250 WEINGARTEN



Koordinaten: 47.812619276731844,
9.637375258882194

KREUZUNGSDIAGRAM - FUSSGÄNGER P1



Verkehrsauswertung

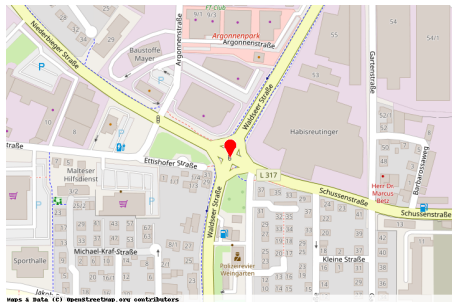
22.02.2024 00:00:00 CET - 23.02.2024 00:01:08 CET (00:00 - 23:59)

Do, Fr

Fahrrad, Fußgänger, LkW, PKW

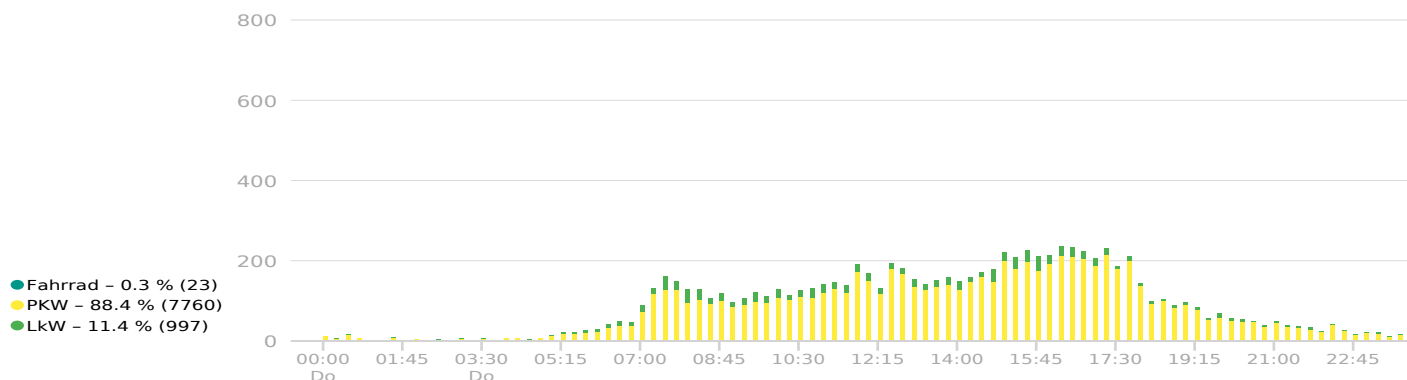
Stadtverwaltung Ravensburg
Salamanderweg 22
Ravensburg, 88212, DE
catherine.schupp@ravensburg.de

MESSSTELLE WALDSEERSTRASSE-SCHUSSENSTRASSE, 88250 WEINGARTEN

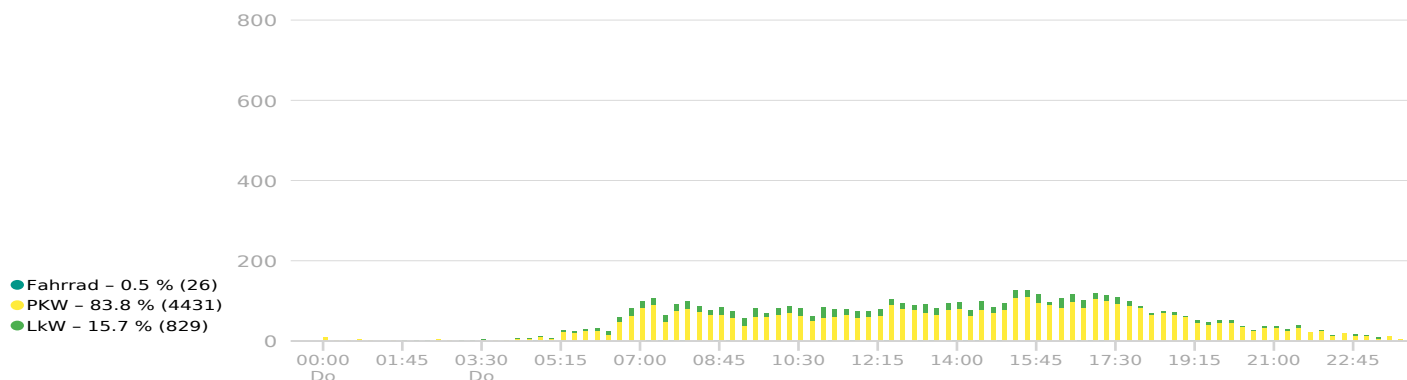


Koordinaten: 47.812619276731844,
9.637375258882194

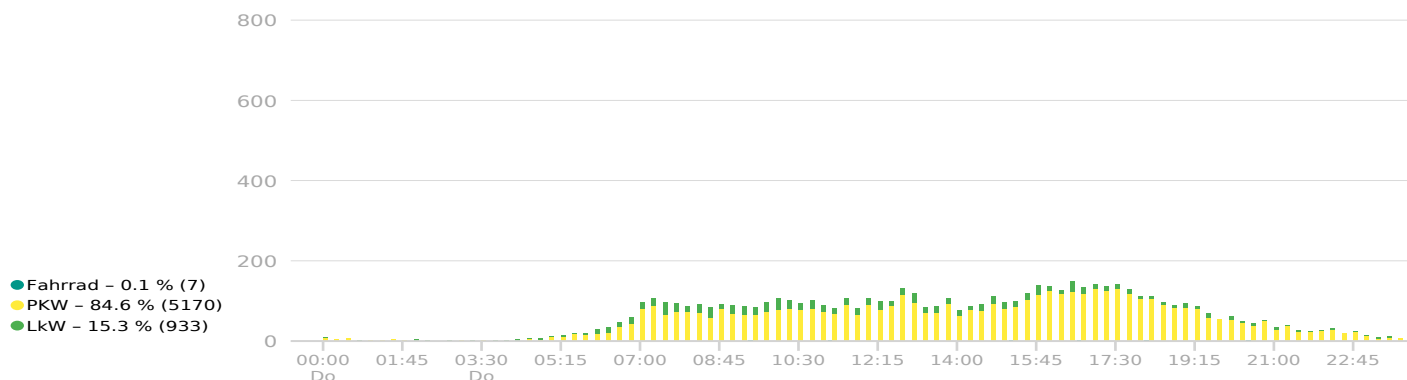
FAHRZEUGKLASSE ZEITDIAGRAMM WALDSEERSTRASSE < WEINGARTEN



FAHRZEUGKLASSE ZEITDIAGRAMM SCHUSSENSTRASSE



FAHRZEUGKLASSE ZEITDIAGRAMM NIEDERBIEGERSTRASSE



Verkehrsauswertung

22.02.2024 00:00:00 CET - 23.02.2024 00:01:08 CET (00:00 - 23:59)

Do, Fr

Fahrrad, Fußgänger, LkW, PKW

Stadtverwaltung Ravensburg

Salamanderweg 22

Ravensburg, 88212, DE

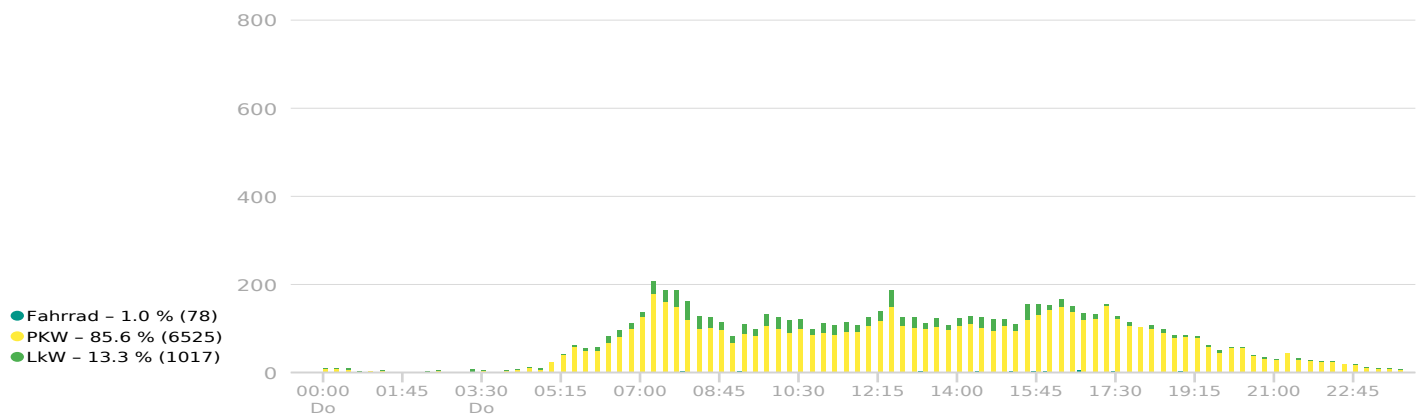
catherine.schupp@ravensburg.de

MESSSTELLE WALDSEERSTRASSE-SCHUSSENSTRASSE, 88250 WEINGARTEN

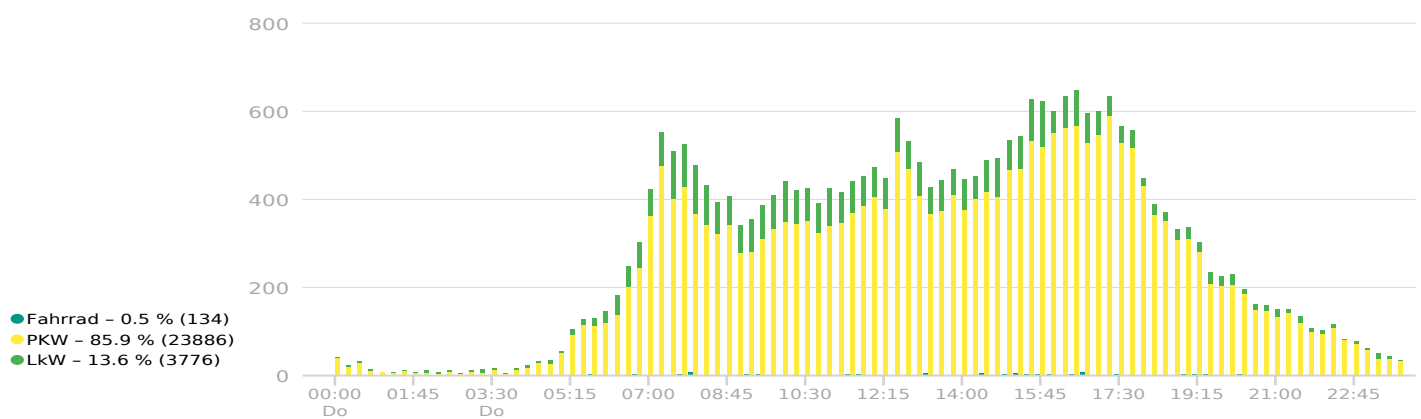


Koordinaten: 47.812619276731844,
9.637375258882194

FAHRZEUGKLASSE ZEITDIAGRAMM WALDSEERSTRASSE <BAIENFURT



FAHRZEUGKLASSE ZEITDIAGRAMM ALL ARMS



Verkehrsauswertung

22.02.2024 00:00:00 CET - 23.02.2024 00:01:08 CET (00:00 - 23:59)

Do, Fr

Fahrrad, Fußgänger, LkW, PKW

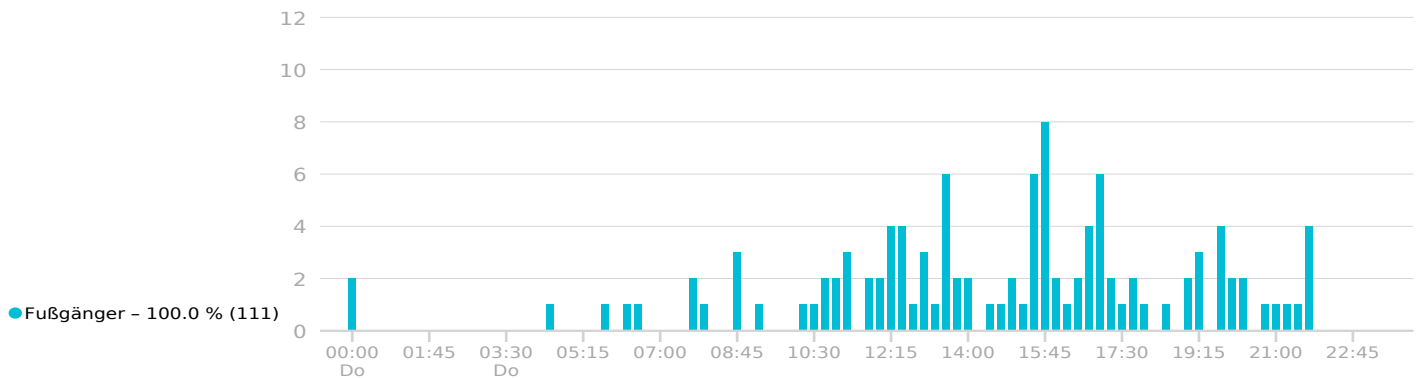
Stadtverwaltung Ravensburg
Salamanderweg 22
Ravensburg, 88212, DE
catherine.schupp@ravensburg.de

MESSSTELLE WALDSEERSTRASSE-SCHUSSENSTRASSE, 88250 WEINGARTEN

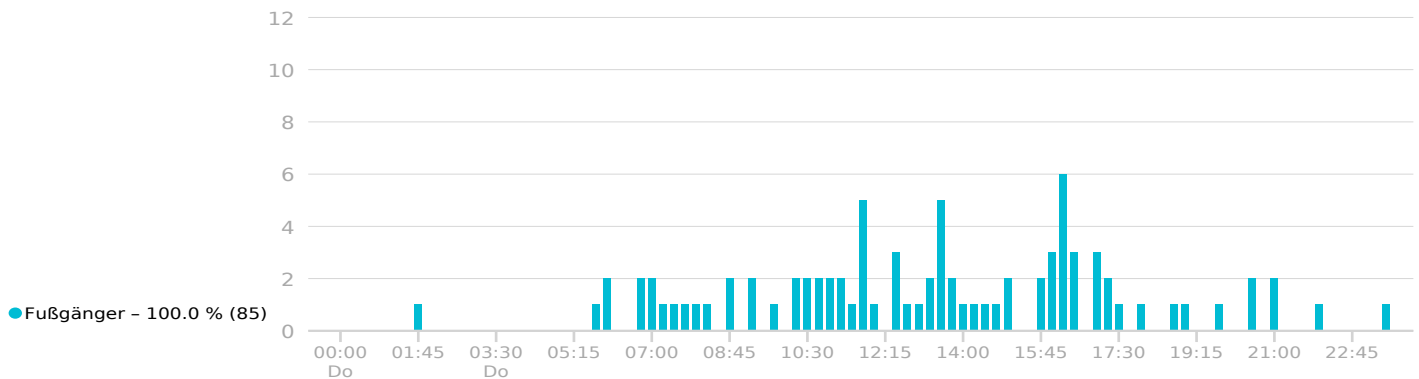


Koordinaten: 47.812619276731844,
9.637375258882194

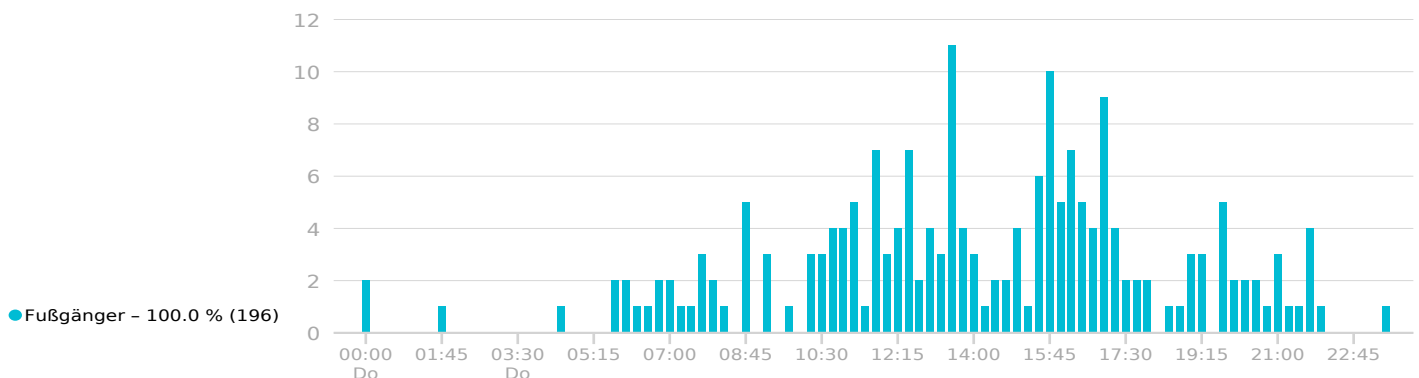
FUSSGÄNGER ZEITDIAGRAMM P2



FUSSGÄNGER ZEITDIAGRAMM P1



FUSSGÄNGER ZEITDIAGRAMM ALL ARMS



Verkehrsauswertung

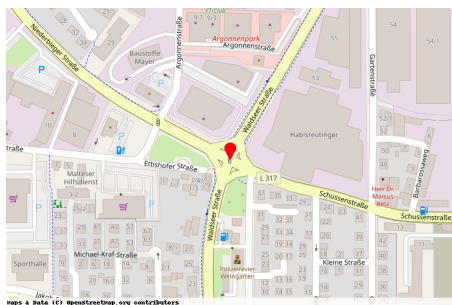
22.02.2024 00:00:00 CET - 23.02.2024 00:01:08 CET (00:00 - 23:59)

Do, Fr

Fahrrad, Fußgänger, LkW, PKW

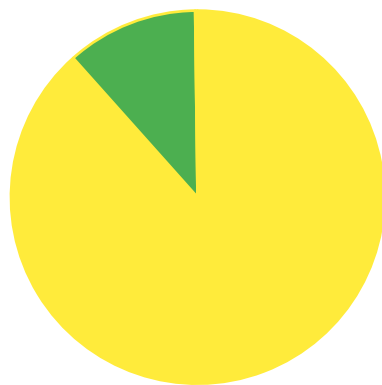

Stadtverwaltung Ravensburg
Salamanderweg 22
Ravensburg, 88212, DE
catherine.schupp@ravensburg.de

MESSSTELLE WALDSEERSTRASSE-SCHUSSENSTRASSE, 88250 WEINGARTEN



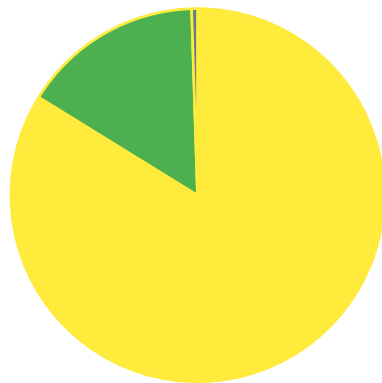
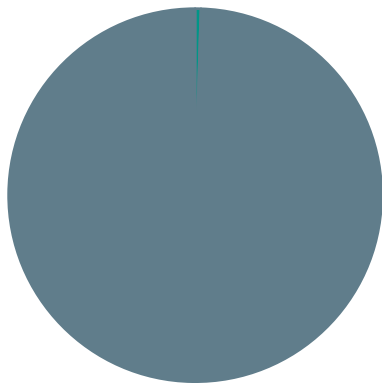
Koordinaten: 47.812619276731844,
9.637375258882194

KUCHENDIAGRAMM WALDSEERSTRASSE < WEINGARTEN



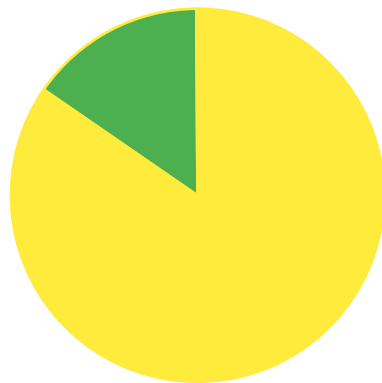

Fahrrad - 0.3 % (23) LkW - 11.4 % (997)
Andere - 99.7 % Andere - 0.2 %
PKW - 88.4 % (7760)

KUCHENDIAGRAMM SCHUSSENSTRASSE



Fahrrad - 0.5 % (26) LkW - 15.7 % (829)
Andere - 99.5 % Andere - 0.5 %
PKW - 83.8 % (4431)

KUCHENDIAGRAMM NIEDERBIEGERSTRASSE



Fahrrad - 0.1 % (7) LkW - 15.3 % (933)
Andere - 99.9 % Andere - 0.1 %
PKW - 84.6 % (5170)

Verkehrsauswertung

22.02.2024 00:00:00 CET - 23.02.2024 00:01:08 CET (00:00 - 23:59)

Do, Fr

Fahrrad, Fußgänger, LkW, PKW

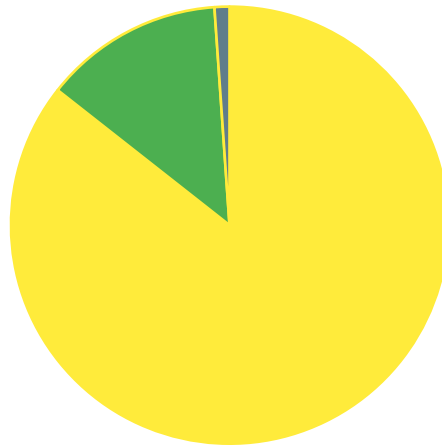
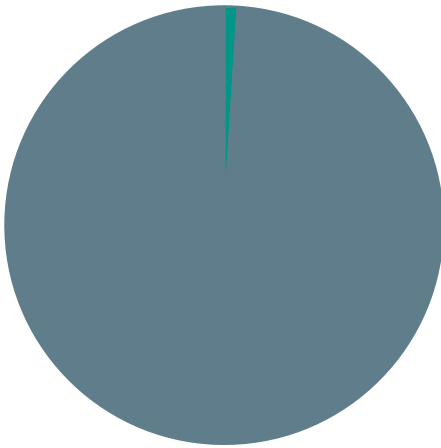
Stadtverwaltung Ravensburg
Salamanderweg 22
Ravensburg, 88212, DE
catherine.schupp@ravensburg.de

MESSSTELLE WALDSEERSTRASSE-SCHUSSENSTRASSE, 88250 WEINGARTEN



Koordinaten: 47.812619276731844,
9.637375258882194

KUCHENDIAGRAMM WALDSEERSTRASSE <BAIENFURT



Fahrrad - 1.0 % (78) LkW - 13.3 % (1017)
Andere - 99.0 % Andere - 1.1 %
PKW - 85.6 % (6525)

Verkehrsauswertung

22.02.2024 00:00:00 CET - 23.02.2024 00:01:08 CET (00:00 - 23:59)
Do, Fr
Fahrrad, Fußgänger, LkW, PKW

Stadtverwaltung Ravensburg
Salamanderweg 22
Ravensburg, 88212, DE
catherine.schupp@ravensburg.de

MESSSTELLE WALDSEERSTRASSE-SCHUSSENSTRASSE, 88250 WEINGARTEN



Koordinaten: 47.812619276731844,
9.637375258882194

FAHRZEUGANZAHL JE KLASSE

Fahrzeugklasse	Gesamtanzahl	Prozent
Fahrrad	134	0.48%
Fußgänger	196	0.70%
LkW	3776	13.49%
PKW	23886	85.33%