

Verkehrsauswertung

16.01.2025 00:00:00 CET - 17.01.2025 00:01:01 CET (00:00 - 23:59)

Do, Fr

Fahrrad, Fußgänger, LkW, PKW

Stadtverwaltung Ravensburg
Salamanderweg 22
Ravensburg, 88212, DE
catherine.schupp@ravensburg.de

MESSSTELLE BRECHENMACHERSTRASSE, 88250 WEINGARTEN



Koordinaten: 47.809904981102044,
9.632641376739313

VEHICLE POLYGON



Verkehrsauswertung

16.01.2025 00:00:00 CET - 17.01.2025 00:01:01 CET (00:00 - 23:59)

Do, Fr

Fahrrad, Fußgänger, LkW, PKW

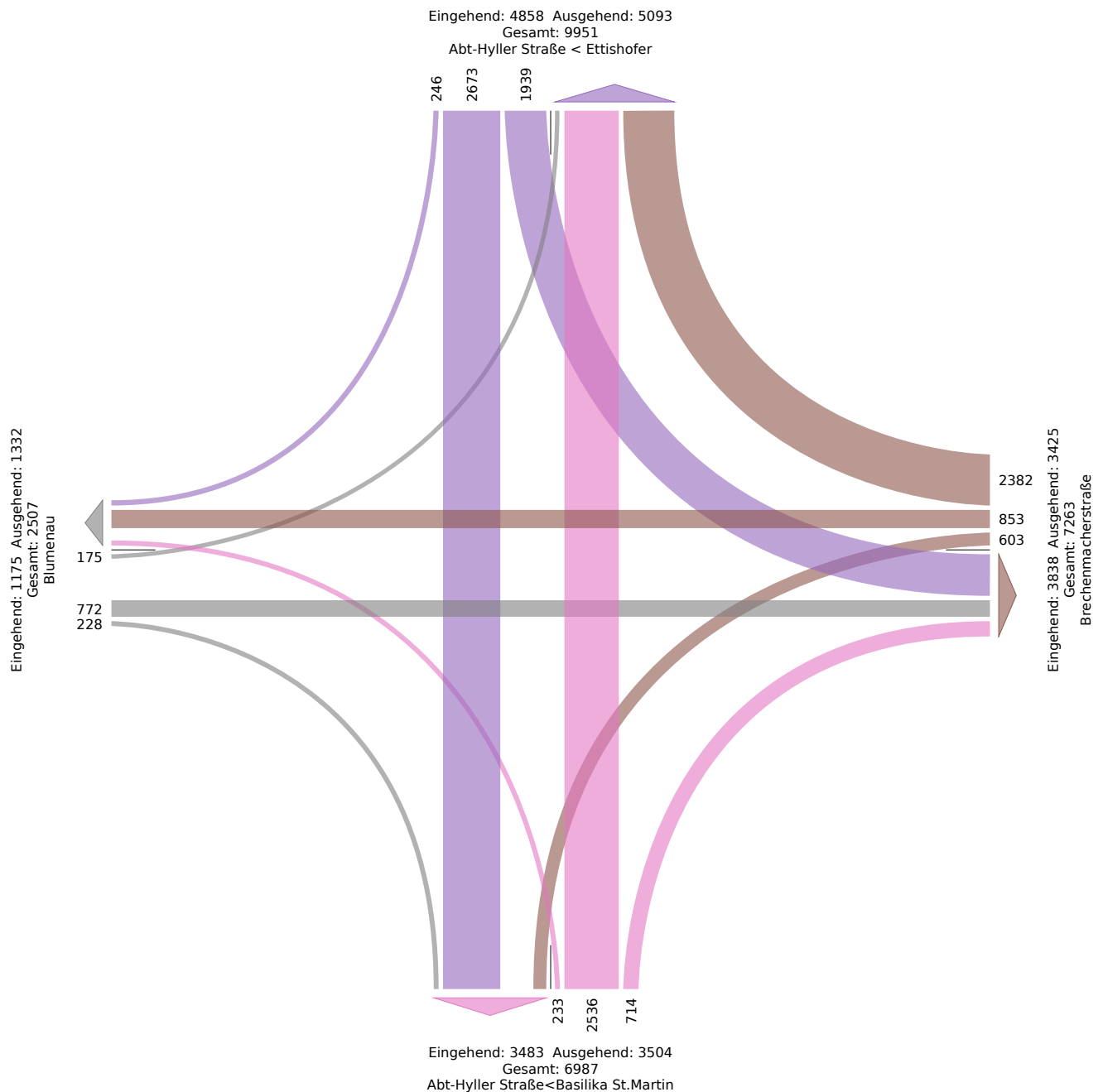
Stadtverwaltung Ravensburg
Salamanderweg 22
Ravensburg, 88212, DE
catherine.schupp@ravensburg.de

MESSSTELLE BRECHENMACHERSTRASSE, 88250 WEINGARTEN



Koordinaten: 47.809904981102044,
9.632641376739313

ÜBERSICHTSDIAGRAMM DER KREUZUNG - FAHRZEUGE



Verkehrsauswertung

16.01.2025 00:00:00 CET - 17.01.2025 00:01:01 CET (00:00 - 23:59)
Do, Fr
Fahrrad, Fußgänger, LkW, PKW

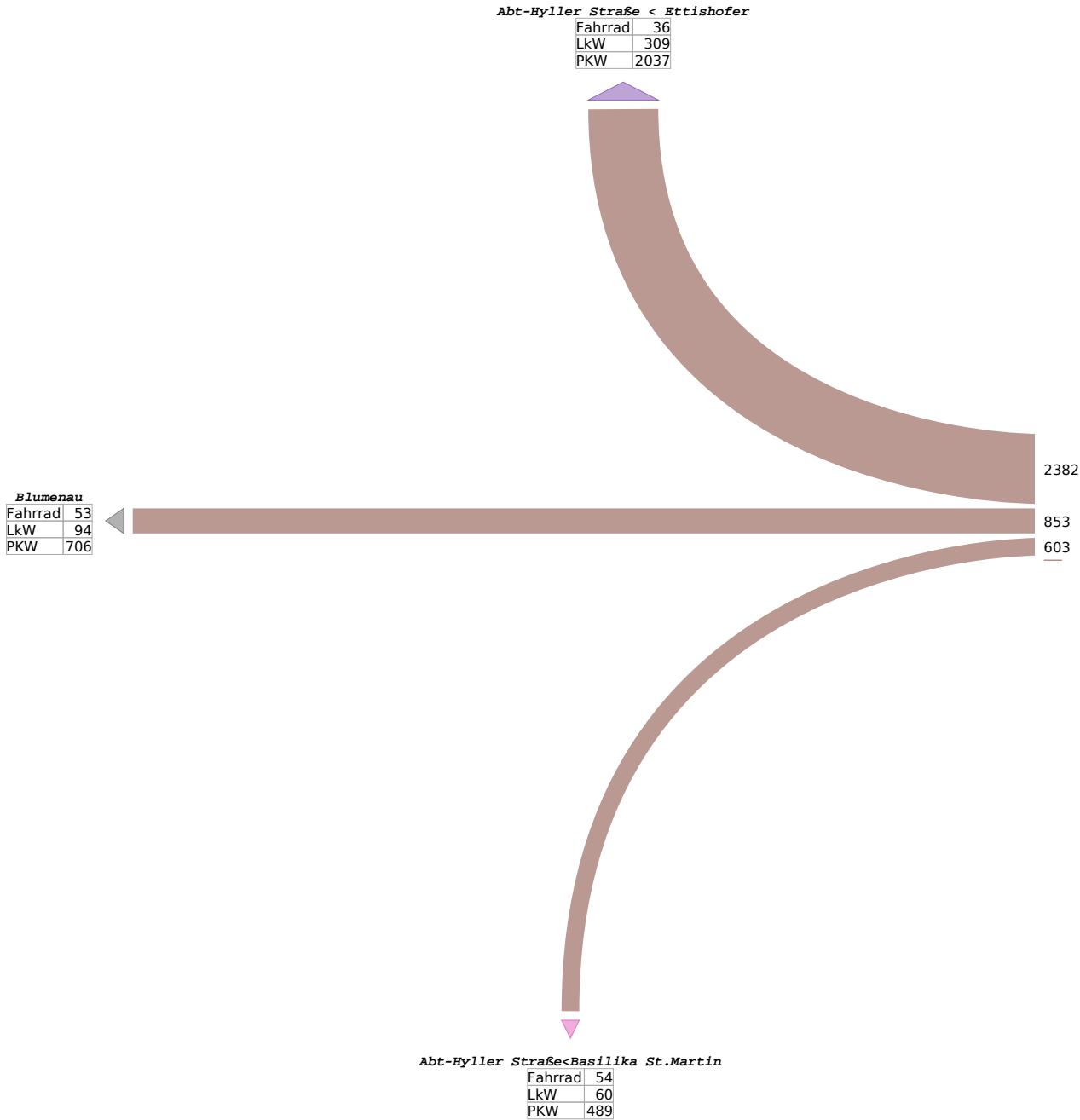
Stadtverwaltung Ravensburg
Salamanderweg 22
Ravensburg, 88212, DE
catherine.schupp@ravensburg.de

MESSSTELLE BRECHENMACHERSTRASSE, 88250 WEINGARTEN



Koordinaten: 47.809904981102044,
9.632641376739313

KREUZUNGSDIAGRAM - FAHRZEUGE BRECHENMACHERSTRASSE



Verkehrsauswertung

16.01.2025 00:00:00 CET - 17.01.2025 00:01:01 CET (00:00 - 23:59)
Do, Fr
Fahrrad, Fußgänger, LkW, PKW

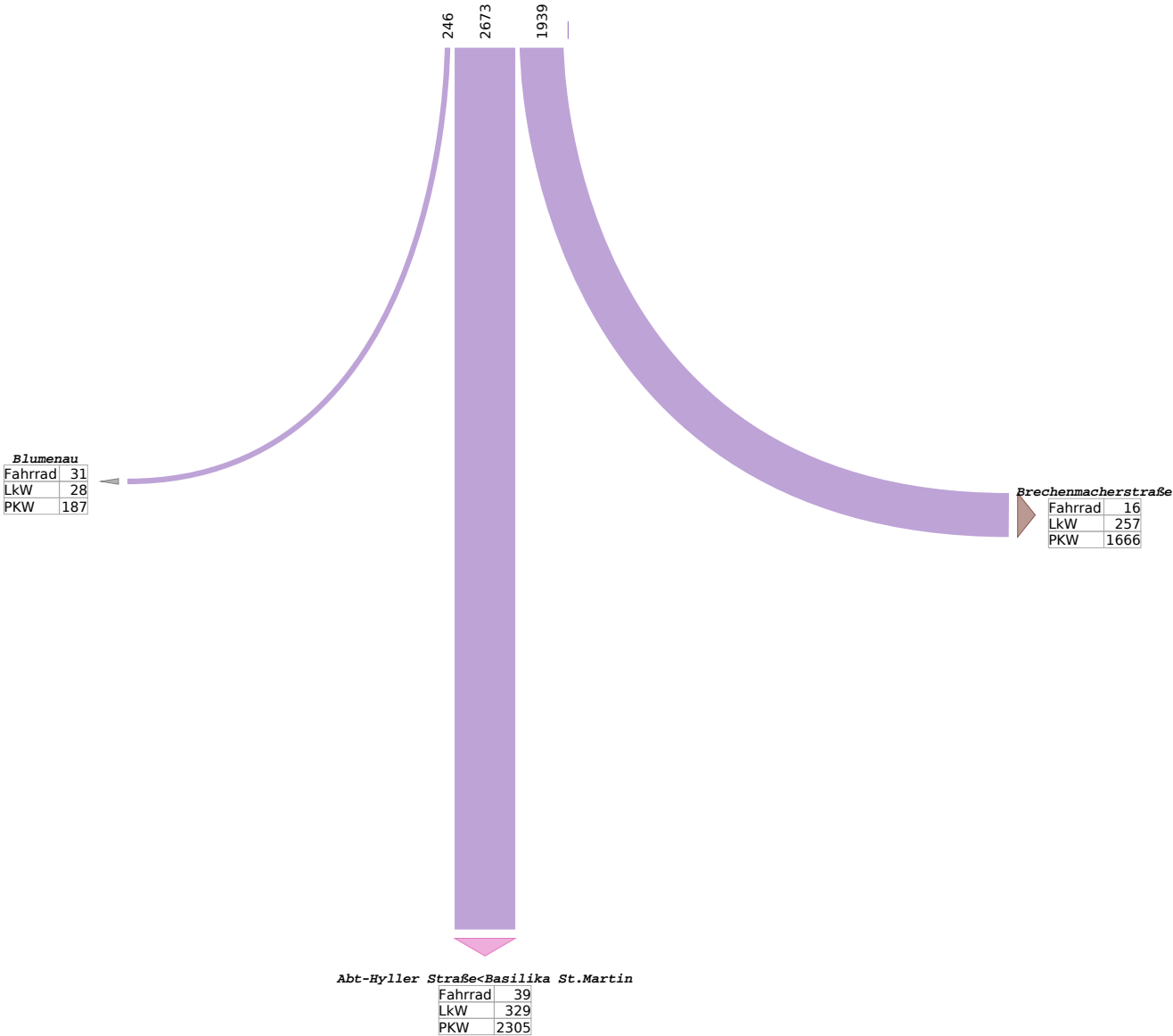
Stadtverwaltung Ravensburg
Salamanderweg 22
Ravensburg, 88212, DE
catherine.schupp@ravensburg.de

MESSSTELLE BRECHENMACHERSTRASSE, 88250 WEINGARTEN



Koordinaten: 47.809904981102044,
9.632641376739313

KREUZUNGSDIAGRAM - FAHRZEUGE ABT-HYLLER STRASSE < ETTISHOFER



Verkehrsauswertung

16.01.2025 00:00:00 CET - 17.01.2025 00:01:01 CET (00:00 - 23:59)
Do, Fr
Fahrrad, Fußgänger, LkW, PKW

Stadtverwaltung Ravensburg
Salamanderweg 22
Ravensburg, 88212, DE
catherine.schupp@ravensburg.de

MESSSTELLE BRECHENMACHERSTRASSE, 88250 WEINGARTEN



Koordinaten: 47.809904981102044,
9.632641376739313

KREUZUNGSDIAGRAM - FAHRZEUGE ABT-HYLLER STRASSE<BASILIKA ST.MARTIN

Abt-Hyller Straße < Ettishofer

Fahrrad	23
LkW	261
PKW	2252

Blumenau	
Fahrrad	25
LkW	24
PKW	184

Brechenmacherstraße	
Fahrrad	81
LkW	62
PKW	571

233
2536
714

Verkehrsauswertung

16.01.2025 00:00:00 CET - 17.01.2025 00:01:01 CET (00:00 - 23:59)
Do, Fr
Fahrrad, Fußgänger, LkW, PKW

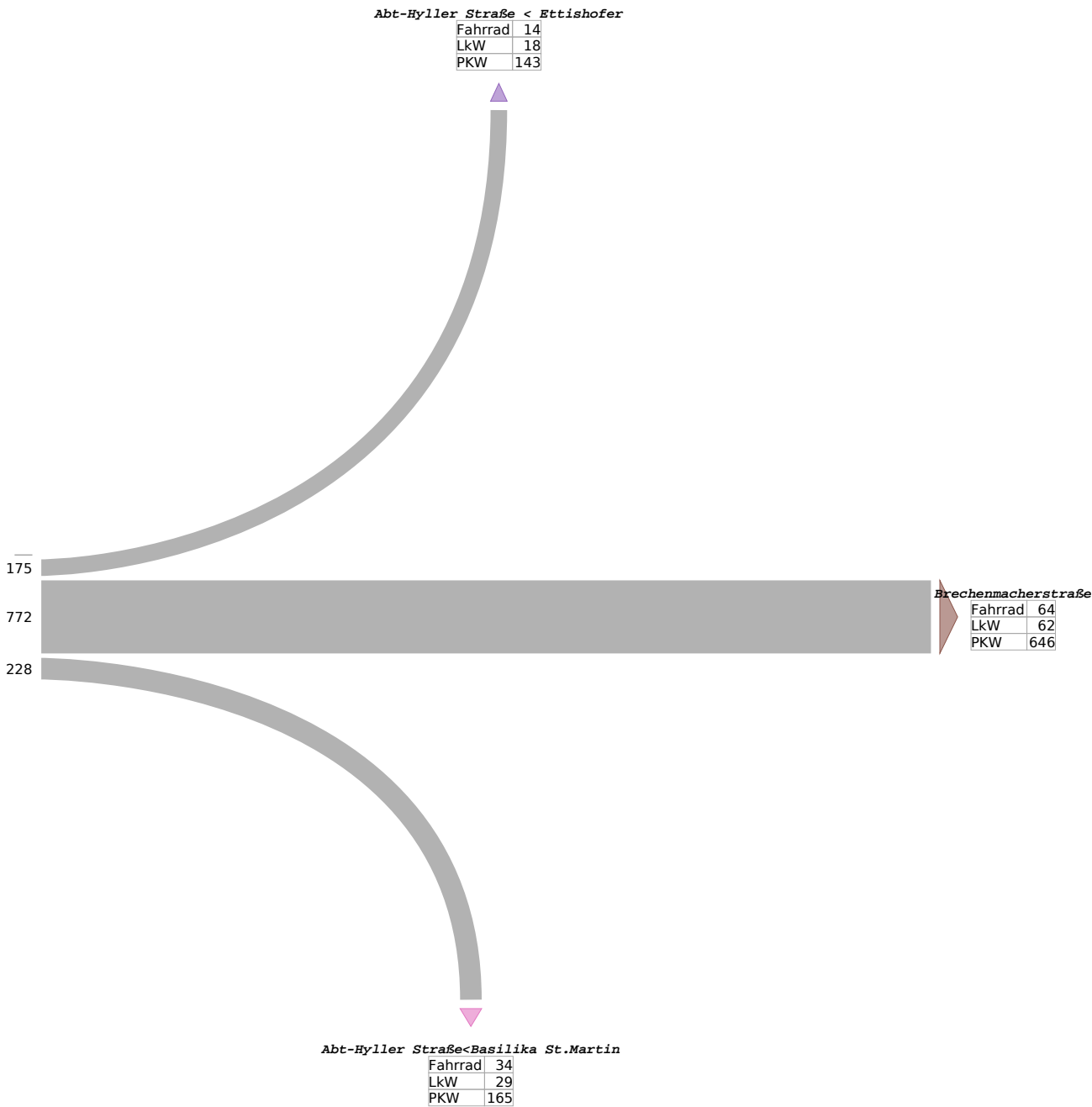
Stadtverwaltung Ravensburg
Salamanderweg 22
Ravensburg, 88212, DE
catherine.schupp@ravensburg.de

MESSSTELLE BRECHENMACHERSTRASSE, 88250 WEINGARTEN



Koordinaten: 47.809904981102044,
9.632641376739313

KREUZUNGSDIAGRAM - FAHRZEUGE BLUMENAU



Verkehrsauswertung

16.01.2025 00:00:00 CET - 17.01.2025 00:01:01 CET (00:00 - 23:59)

Do, Fr

Fahrrad, Fußgänger, LkW, PKW

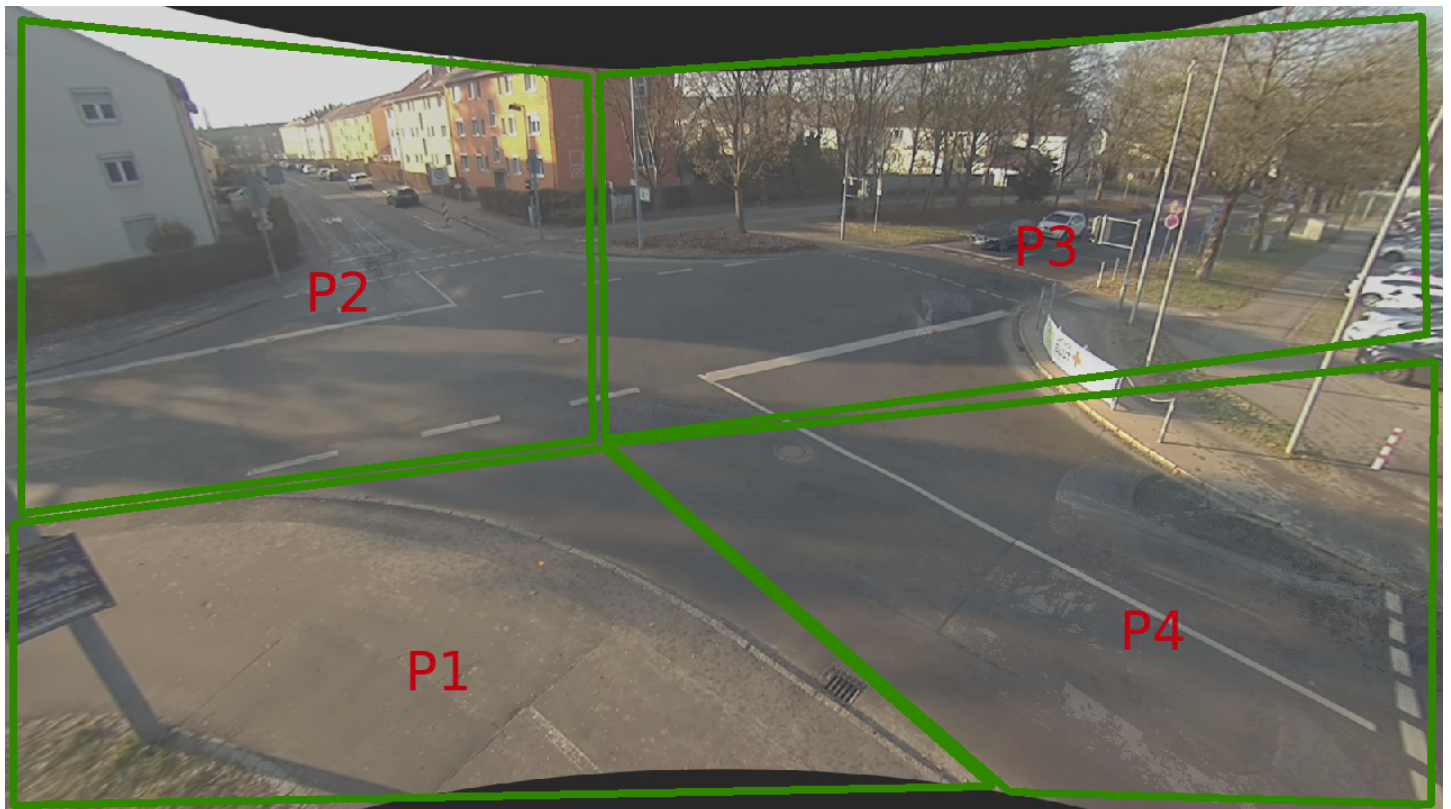
Stadtverwaltung Ravensburg
Salamanderweg 22
Ravensburg, 88212, DE
catherine.schupp@ravensburg.de

MESSSTELLE BRECHENMACHERSTRASSE, 88250 WEINGARTEN



Koordinaten: 47.809904981102044,
9.632641376739313

FUSSGÄNGERPOLYGONE



Verkehrsauswertung

16.01.2025 00:00:00 CET - 17.01.2025 00:01:01 CET (00:00 - 23:59)
Do, Fr
Fahrrad, Fußgänger, LkW, PKW

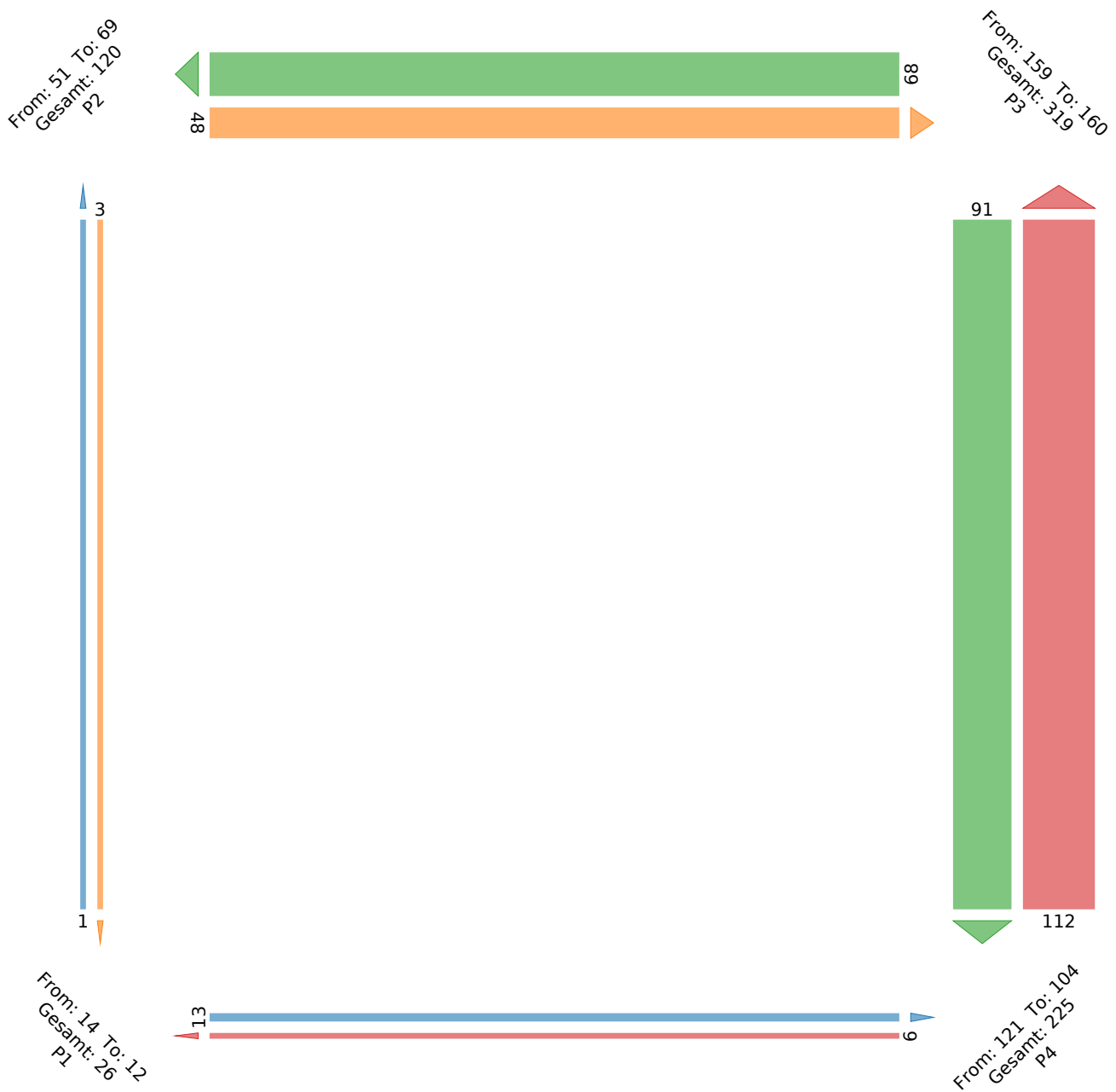
Stadtverwaltung Ravensburg
Salamanderweg 22
Ravensburg, 88212, DE
catherine.schupp@ravensburg.de

MESSSTELLE BRECHENMACHERSTRASSE, 88250 WEINGARTEN



Koordinaten: 47.809904981102044,
9.632641376739313

PEDESTRIAN CROSSING DIAGRAM



Verkehrsauswertung

16.01.2025 00:00:00 CET - 17.01.2025 00:01:01 CET (00:00 - 23:59)

Do, Fr

Fahrrad, Fußgänger, LkW, PKW

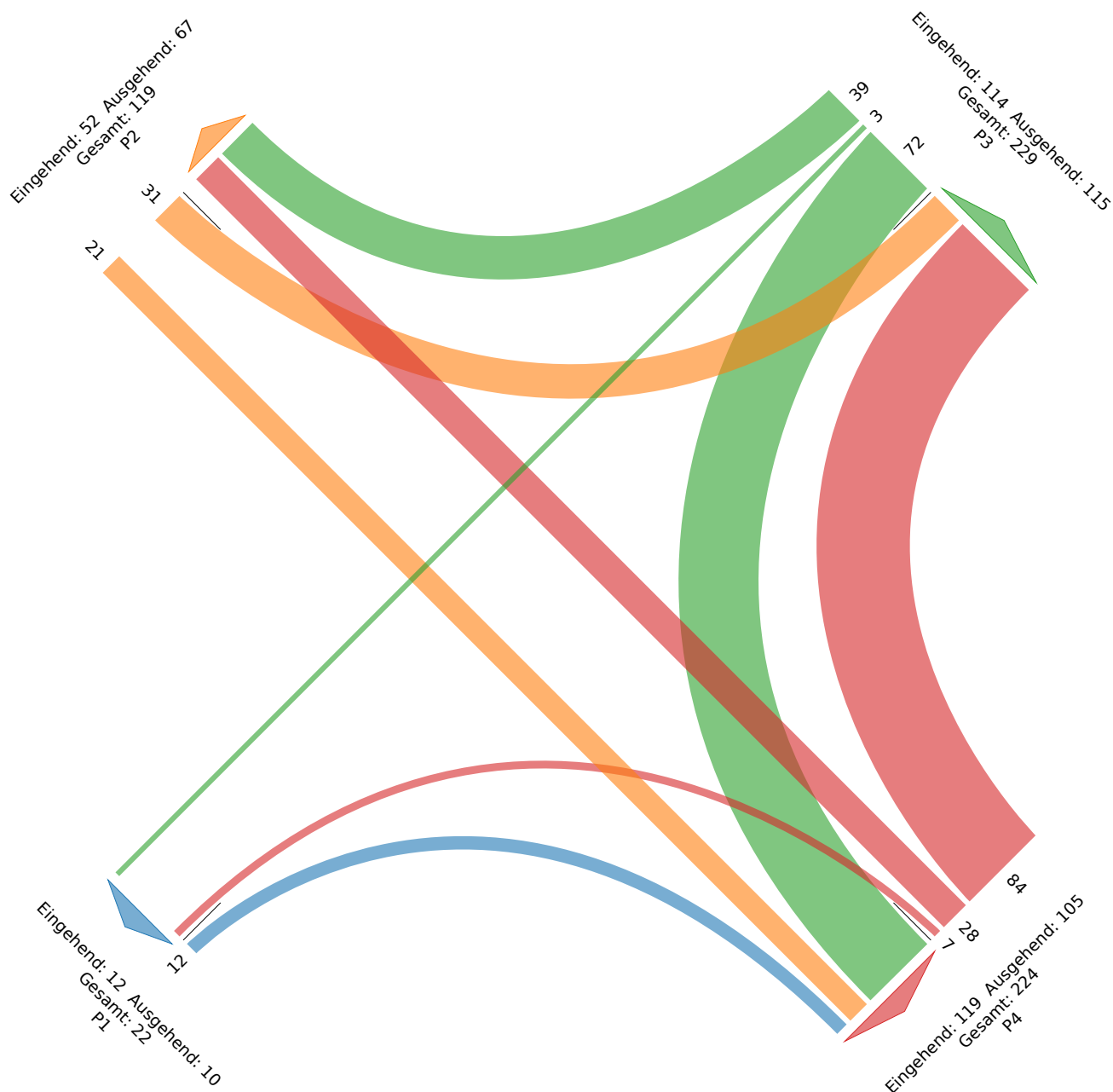
Stadtverwaltung Ravensburg
Salamanderweg 22
Ravensburg, 88212, DE
catherine.schupp@ravensburg.de

MESSSTELLE BRECHENMACHERSTRASSE, 88250 WEINGARTEN



Koordinaten: 47.809904981102044,
9.632641376739313

ÜBERSICHTSDIAGRAMM DER KREUZUNG - FUSSGÄNGER



Verkehrsauswertung

16.01.2025 00:00:00 CET - 17.01.2025 00:01:01 CET (00:00 - 23:59)
Do, Fr
Fahrrad, Fußgänger, LkW, PKW

Stadtverwaltung Ravensburg
Salamanderweg 22
Ravensburg, 88212, DE
catherine.schupp@ravensburg.de

MESSSTELLE BRECHENMACHERSTRASSE, 88250 WEINGARTEN



Koordinaten: 47.809904981102044,
9.632641376739313

KREUZUNGSDIAGRAM - FUSSGÄNGER P3

Routes To P2

P1	0
P4	0
Direct	39

Routes To P1

P2	1
P4	2
Direct	0

Routes To P4

P1	0
P2	0
Direct	72

Verkehrsauswertung

16.01.2025 00:00:00 CET - 17.01.2025 00:01:01 CET (00:00 - 23:59)
Do, Fr
Fahrrad, Fußgänger, LkW, PKW

Stadtverwaltung Ravensburg
Salamanderweg 22
Ravensburg, 88212, DE
catherine.schupp@ravensburg.de

MESSSTELLE BRECHENMACHERSTRASSE, 88250 WEINGARTEN



Koordinaten: 47.809904981102044,
9.632641376739313

KREUZUNGSDIAGRAM - FUSSGÄNGER P2

Routes To P3

P1	0
P4	0
Direct	31

Routes To P4

P1	2
P3	17
Direct	2

Verkehrsauswertung

16.01.2025 00:00:00 CET - 17.01.2025 00:01:01 CET (00:00 - 23:59)
Do, Fr
Fahrrad, Fußgänger, LkW, PKW

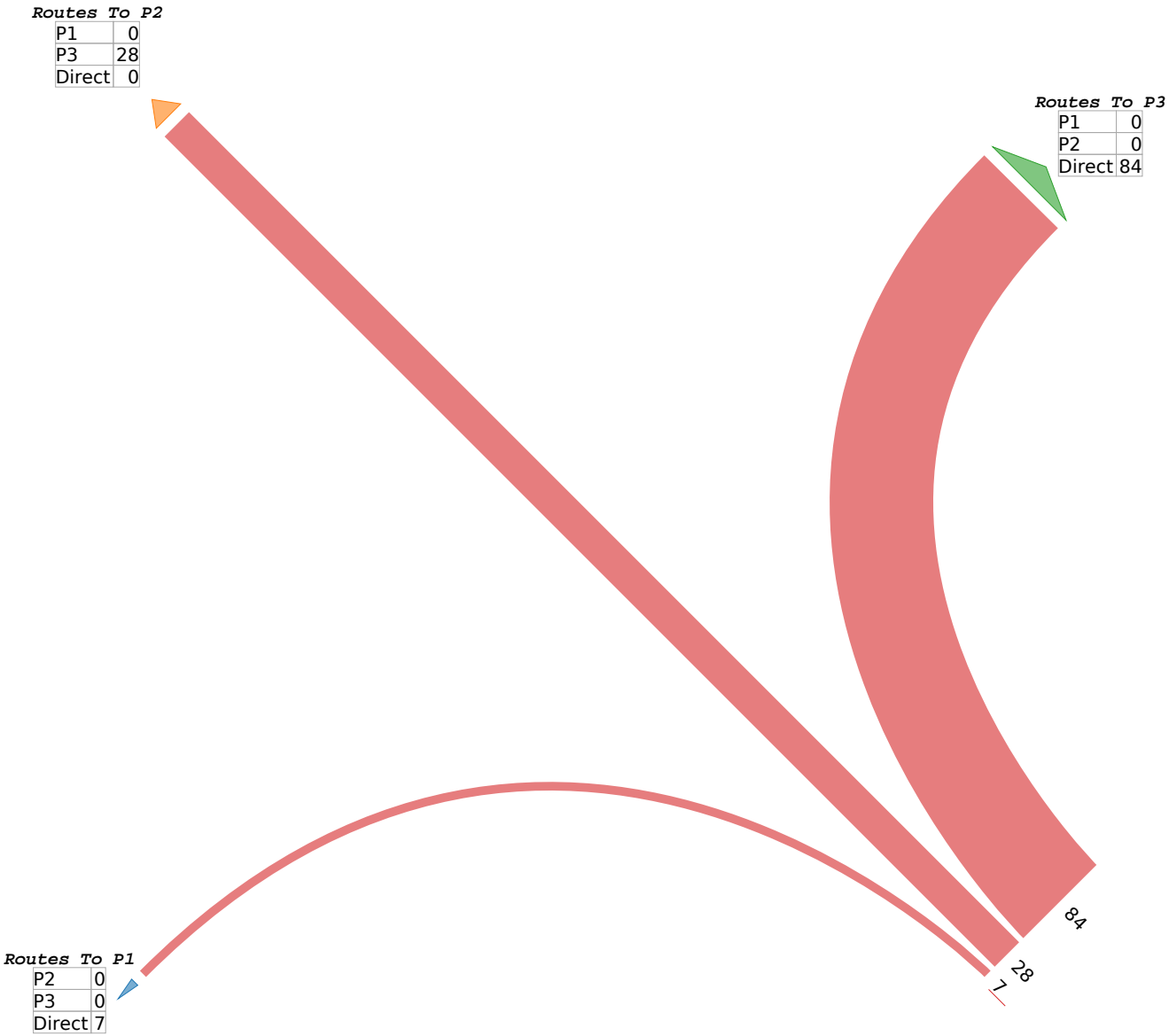
Stadtverwaltung Ravensburg
Salamanderweg 22
Ravensburg, 88212, DE
catherine.schupp@ravensburg.de

MESSSTELLE BRECHENMACHERSTRASSE, 88250 WEINGARTEN



Koordinaten: 47.809904981102044,
9.632641376739313

KREUZUNGSDIAGRAM - FUSSGÄNGER P4



Verkehrsauswertung

16.01.2025 00:00:00 CET - 17.01.2025 00:01:01 CET (00:00 - 23:59)
Do, Fr
Fahrrad, Fußgänger, LkW, PKW

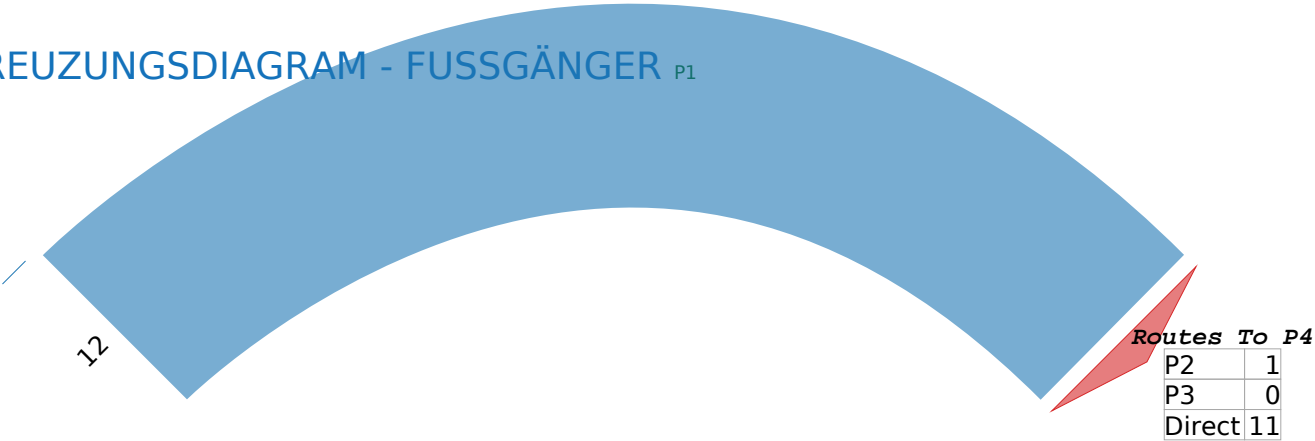
Stadtverwaltung Ravensburg
Salamanderweg 22
Ravensburg, 88212, DE
catherine.schupp@ravensburg.de

MESSSTELLE BRECHENMACHERSTRASSE, 88250 WEINGARTEN



Koordinaten: 47.809904981102044,
9.632641376739313

KREUZUNGSDIAGRAM - FUSSGÄNGER P1



Verkehrsauswertung

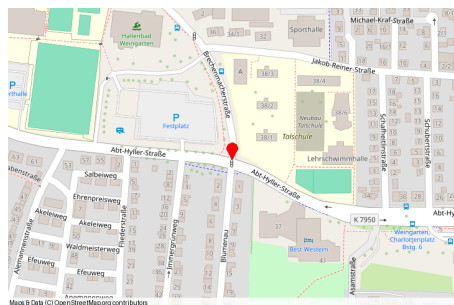
16.01.2025 00:00:00 CET - 17.01.2025 00:01:01 CET (00:00 - 23:59)

Do, Fr

Fahrrad, Fußgänger, LkW, PKW

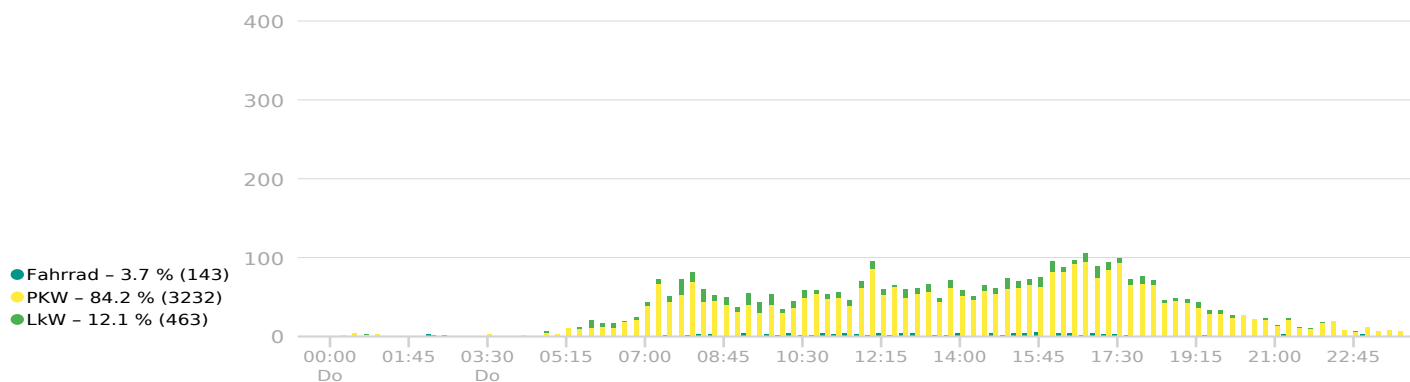
Stadtverwaltung Ravensburg
Salamanderweg 22
Ravensburg, 88212, DE
catherine.schupp@ravensburg.de

MESSSTELLE BRECHENMACHERSTRASSE, 88250 WEINGARTEN

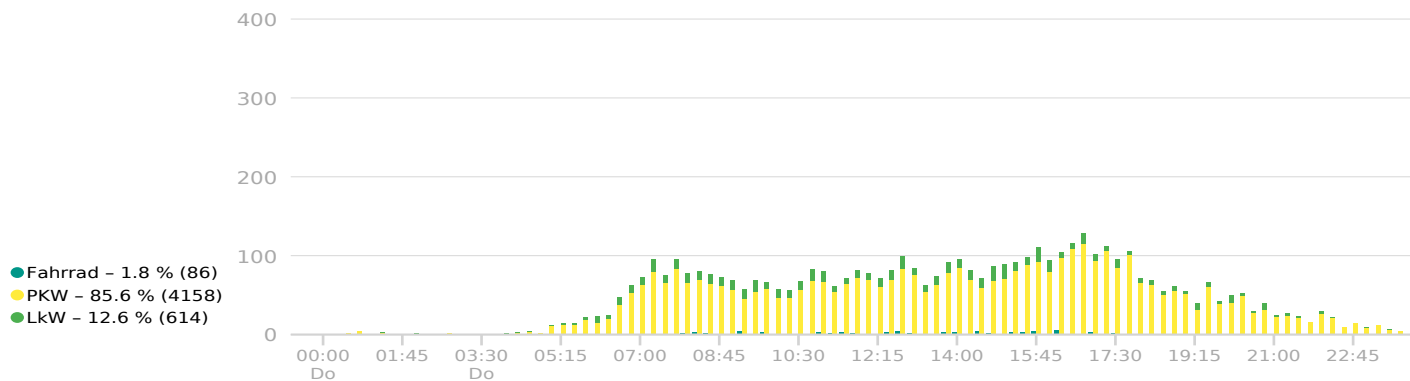


Koordinaten: 47.809904981102044,
9.632641376739313

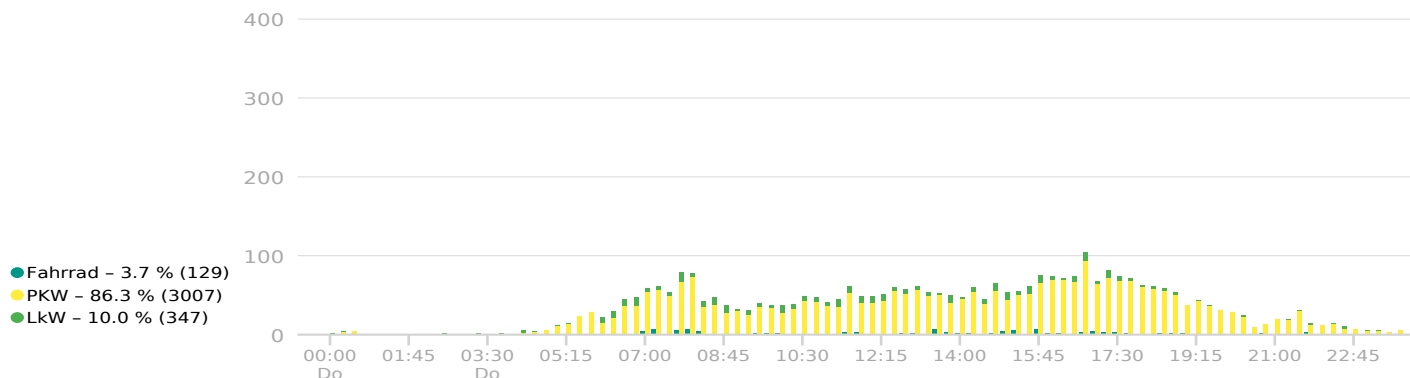
FAHRZEUGKLASSE ZEITDIAGRAMM BRECHENMACHERSTRASSE



FAHRZEUGKLASSE ZEITDIAGRAMM ABT-HYLLER STRASSE < ETTISHOFER



FAHRZEUGKLASSE ZEITDIAGRAMM ABT-HYLLER STRASSE<BASILIKA ST.MARTIN



Verkehrsauswertung

16.01.2025 00:00:00 CET - 17.01.2025 00:01:01 CET (00:00 - 23:59)

Do, Fr

Fahrrad, Fußgänger, LkW, PKW

Stadtverwaltung Ravensburg

Salamanderweg 22

Ravensburg, 88212, DE

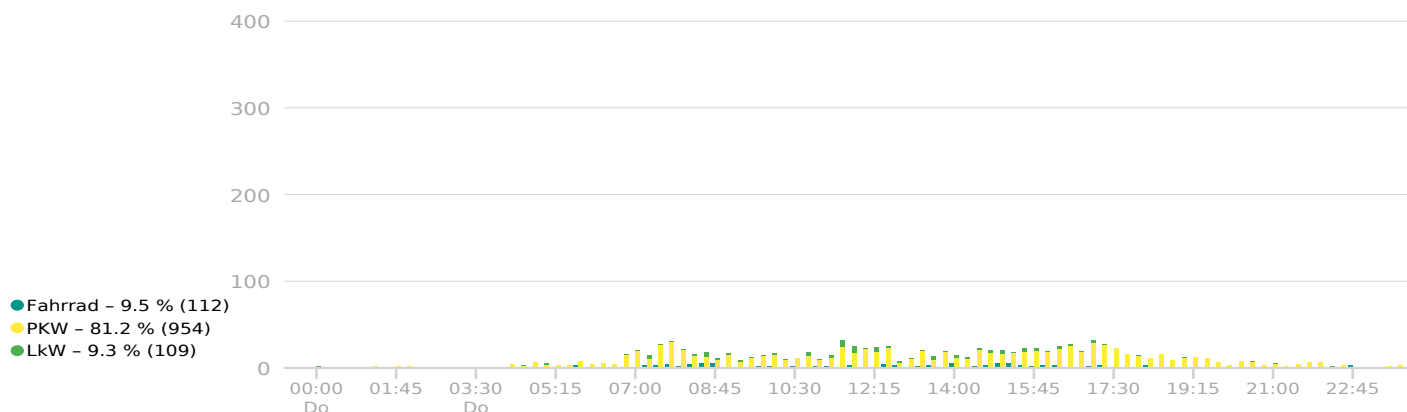
catherine.schupp@ravensburg.de

MESSSTELLE BRECHENMACHERSTRASSE, 88250 WEINGARTEN

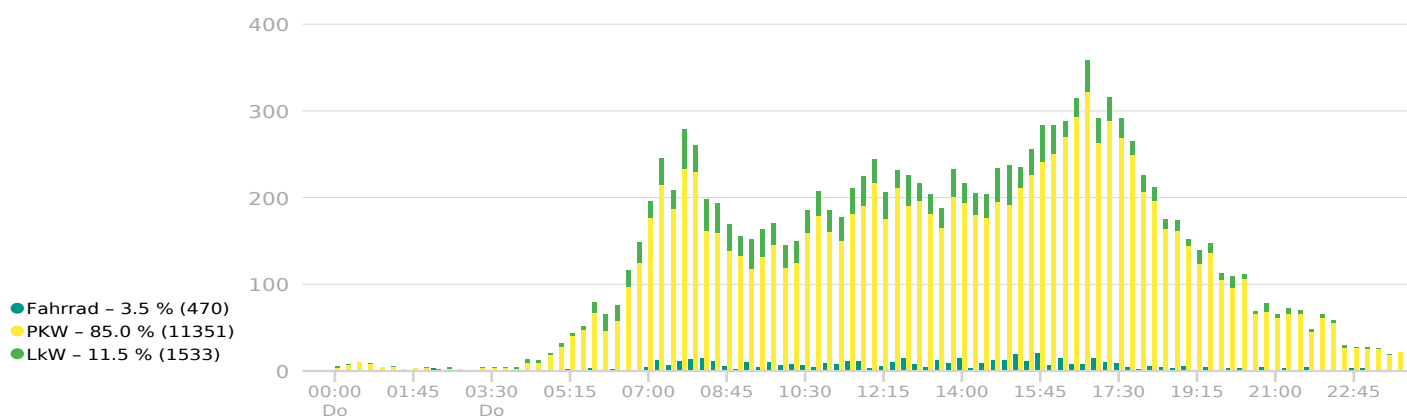


Koordinaten: 47.809904981102044,
9.632641376739313

FAHRZEUGKLASSE ZEITDIAGRAMM BLUMENAU



FAHRZEUGKLASSE ZEITDIAGRAMM ALL ARMS



Verkehrsauswertung

16.01.2025 00:00:00 CET - 17.01.2025 00:01:01 CET (00:00 - 23:59)

Do, Fr

Fahrrad, Fußgänger, LkW, PKW

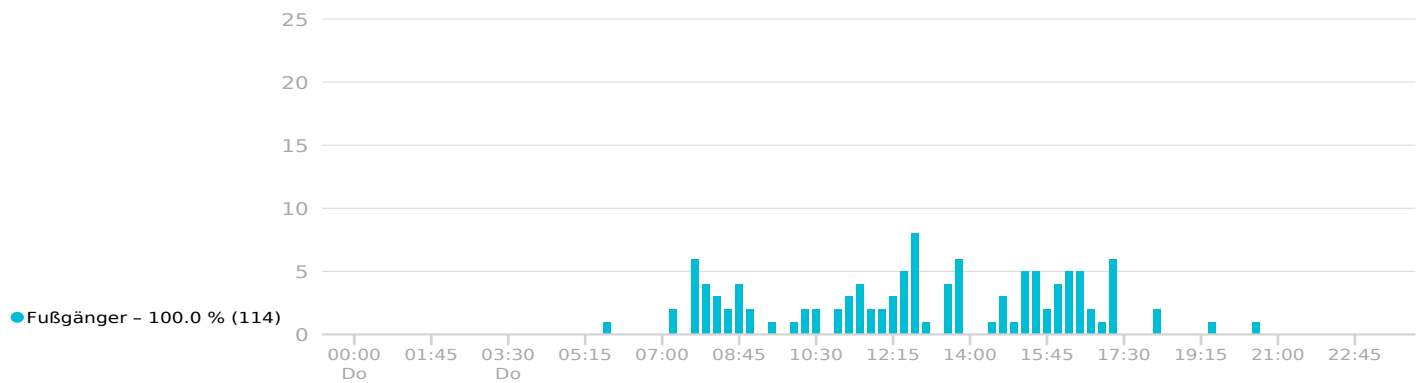
Stadtverwaltung Ravensburg
Salamanderweg 22
Ravensburg, 88212, DE
catherine.schupp@ravensburg.de

MESSSTELLE BRECHENMACHERSTRASSE, 88250 WEINGARTEN

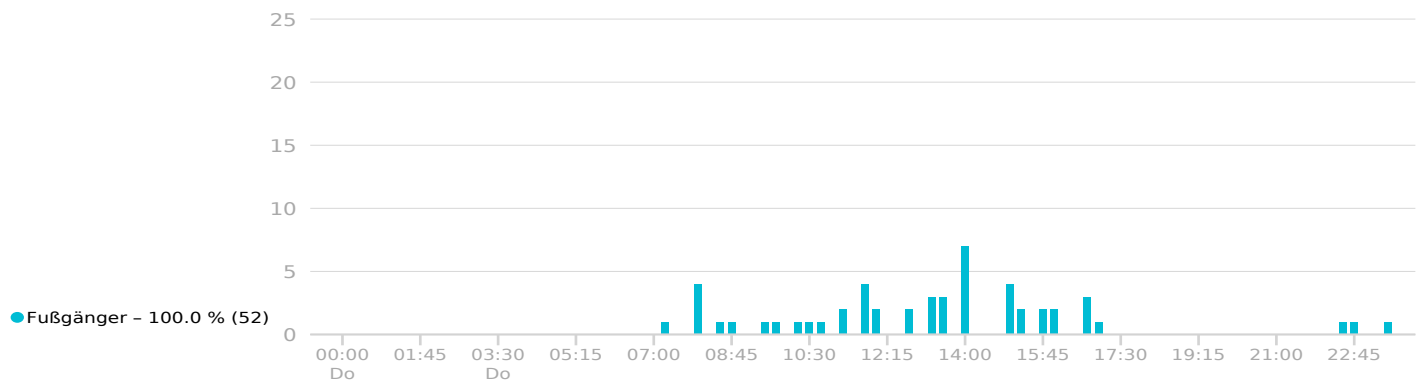


Koordinaten: 47.809904981102044,
9.632641376739313

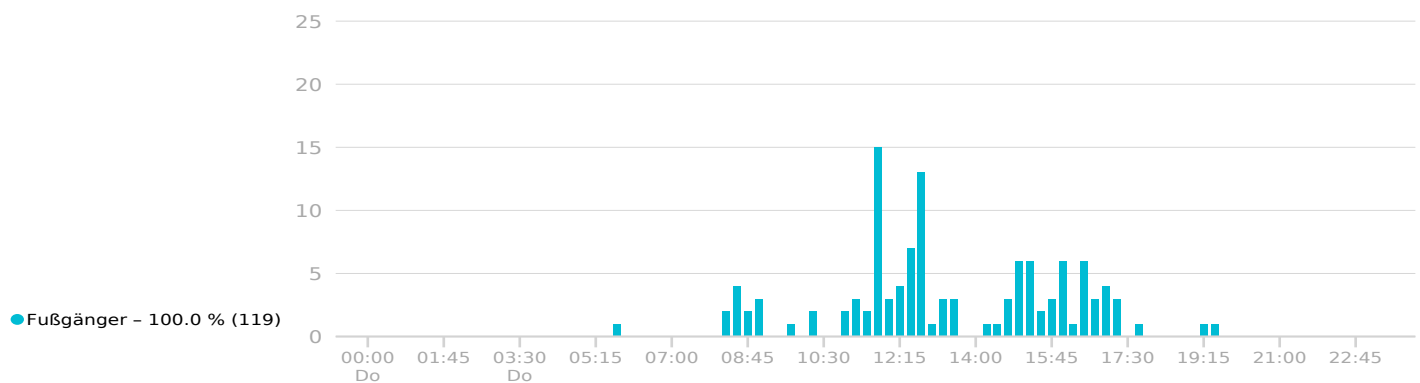
FUSSGÄNGER ZEITDIAGRAMM P3



FUSSGÄNGER ZEITDIAGRAMM P2



FUSSGÄNGER ZEITDIAGRAMM P4



Verkehrsauswertung

16.01.2025 00:00:00 CET - 17.01.2025 00:01:01 CET (00:00 - 23:59)

Do, Fr

Fahrrad, Fußgänger, LkW, PKW

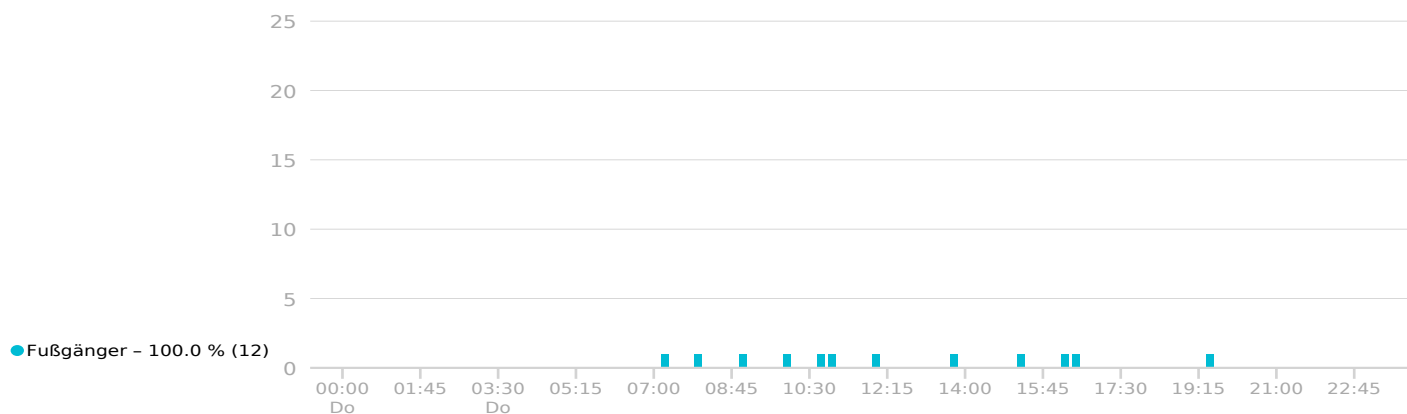
Stadtverwaltung Ravensburg
Salamanderweg 22
Ravensburg, 88212, DE
catherine.schupp@ravensburg.de

MESSSTELLE BRECHENMACHERSTRASSE, 88250 WEINGARTEN

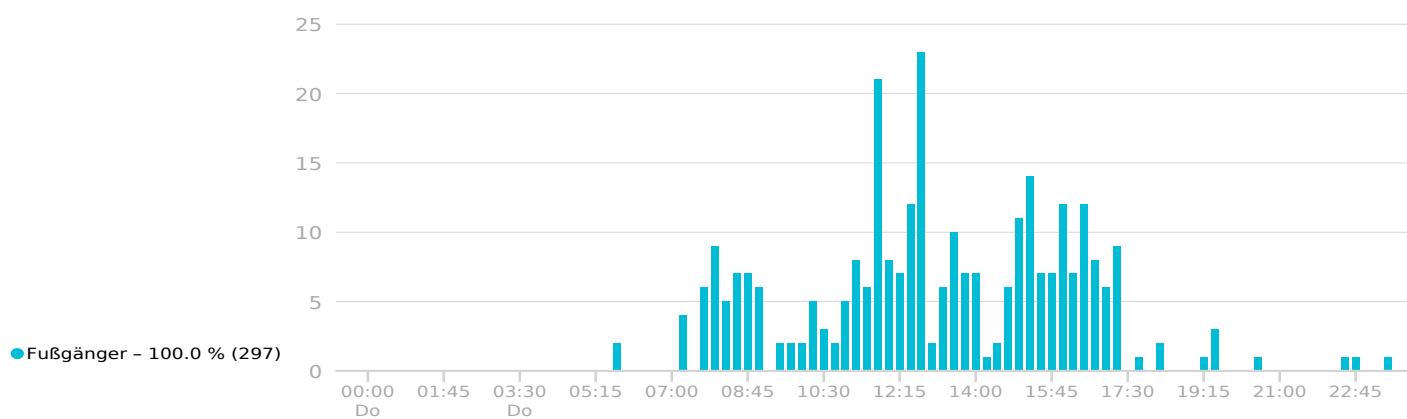


Koordinaten: 47.809904981102044,
9.632641376739313

FUSSGÄNGER ZEITDIAGRAMM P1



FUSSGÄNGER ZEITDIAGRAMM ALL ARMS



Verkehrsauswertung

16.01.2025 00:00:00 CET - 17.01.2025 00:01:01 CET (00:00 - 23:59)

Do, Fr

Fahrrad, Fußgänger, LkW, PKW

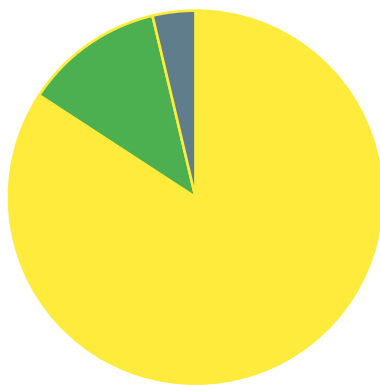
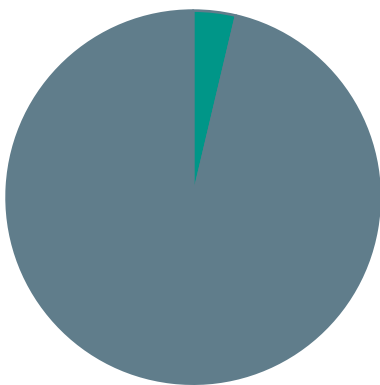
Stadtverwaltung Ravensburg
Salamanderweg 22
Ravensburg, 88212, DE
catherine.schupp@ravensburg.de

MESSSTELLE BRECHENMACHERSTRASSE, 88250 WEINGARTEN



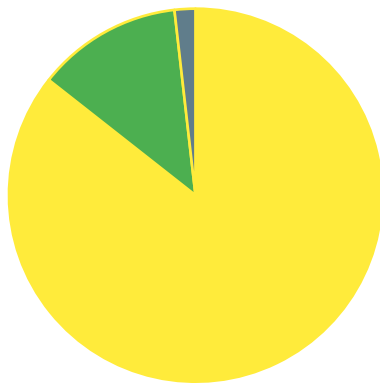
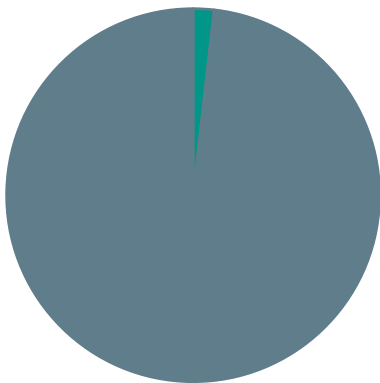
Koordinaten: 47.809904981102044,
9.632641376739313

KUCHENDIAGRAMM BRECHENMACHERSTRASSE



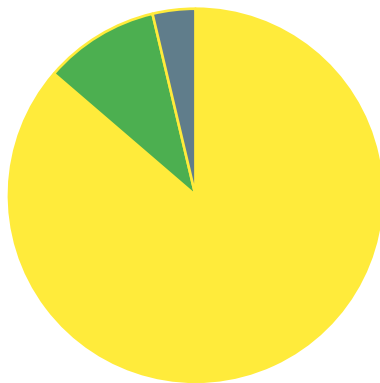
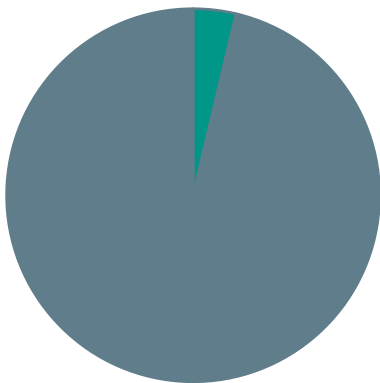
Fahrrad - 3.7 % (143) LkW - 12.1 % (463)
Andere - 96.3 % Andere - 3.7 %
PKW - 84.2 % (3232)

KUCHENDIAGRAMM ABT-HYLLER STRASSE < ETTISHOFER



Fahrrad - 1.8 % (86) LkW - 12.6 % (614)
Andere - 98.2 % Andere - 1.8 %
PKW - 85.6 % (4158)

KUCHENDIAGRAMM ABT-HYLLER STRASSE<BASILIKA ST.MARTIN



Fahrrad - 3.7 % (129) LkW - 10.0 % (347)
Andere - 96.3 % Andere - 3.7 %
PKW - 86.3 % (3007)

Verkehrsauswertung

16.01.2025 00:00:00 CET - 17.01.2025 00:01:01 CET (00:00 - 23:59)

Do, Fr

Fahrrad, Fußgänger, LkW, PKW

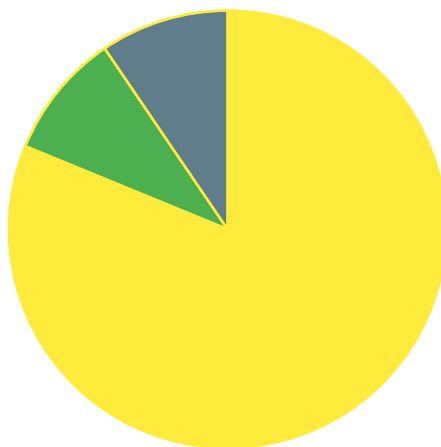
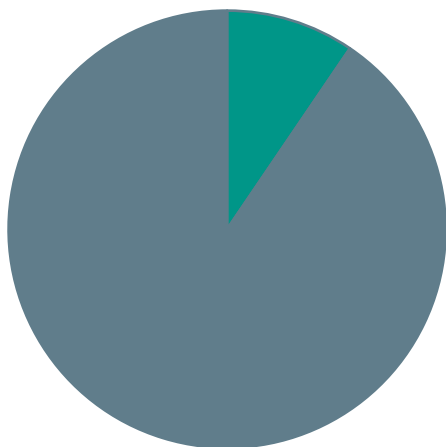
Stadtverwaltung Ravensburg
Salamanderweg 22
Ravensburg, 88212, DE
catherine.schupp@ravensburg.de

MESSSTELLE BRECHENMACHERSTRASSE, 88250 WEINGARTEN



Koordinaten: 47.809904981102044,
9.632641376739313

KUCHENDIAGRAMM BLUMENAU



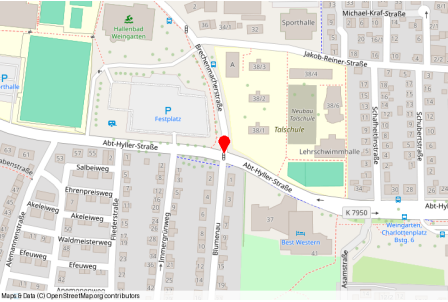
Fahrrad - 9.5 % (112) LkW - 9.3 % (109)
Andere - 90.5 % Andere - 9.5 %
PKW - 81.2 % (954)

Verkehrsauswertung

16.01.2025 00:00:00 CET - 17.01.2025 00:01:01 CET (00:00 - 23:59)
Do, Fr
Fahrrad, Fußgänger, LkW, PKW

Stadtverwaltung Ravensburg
Salamanderweg 22
Ravensburg, 88212, DE
catherine.schupp@ravensburg.de

MESSSTELLE BRECHENMACHERSTRASSE, 88250 WEINGARTEN



Koordinaten: 47.809904981102044,
9.632641376739313

FAHRZEUGANZAHL JE KLASSE

Fahrzeugklasse	Gesamtanzahl	Prozent
Fahrrad	470	3.44%
Fußgänger	297	2.18%
LkW	1533	11.23%
PKW	11351	83.15%