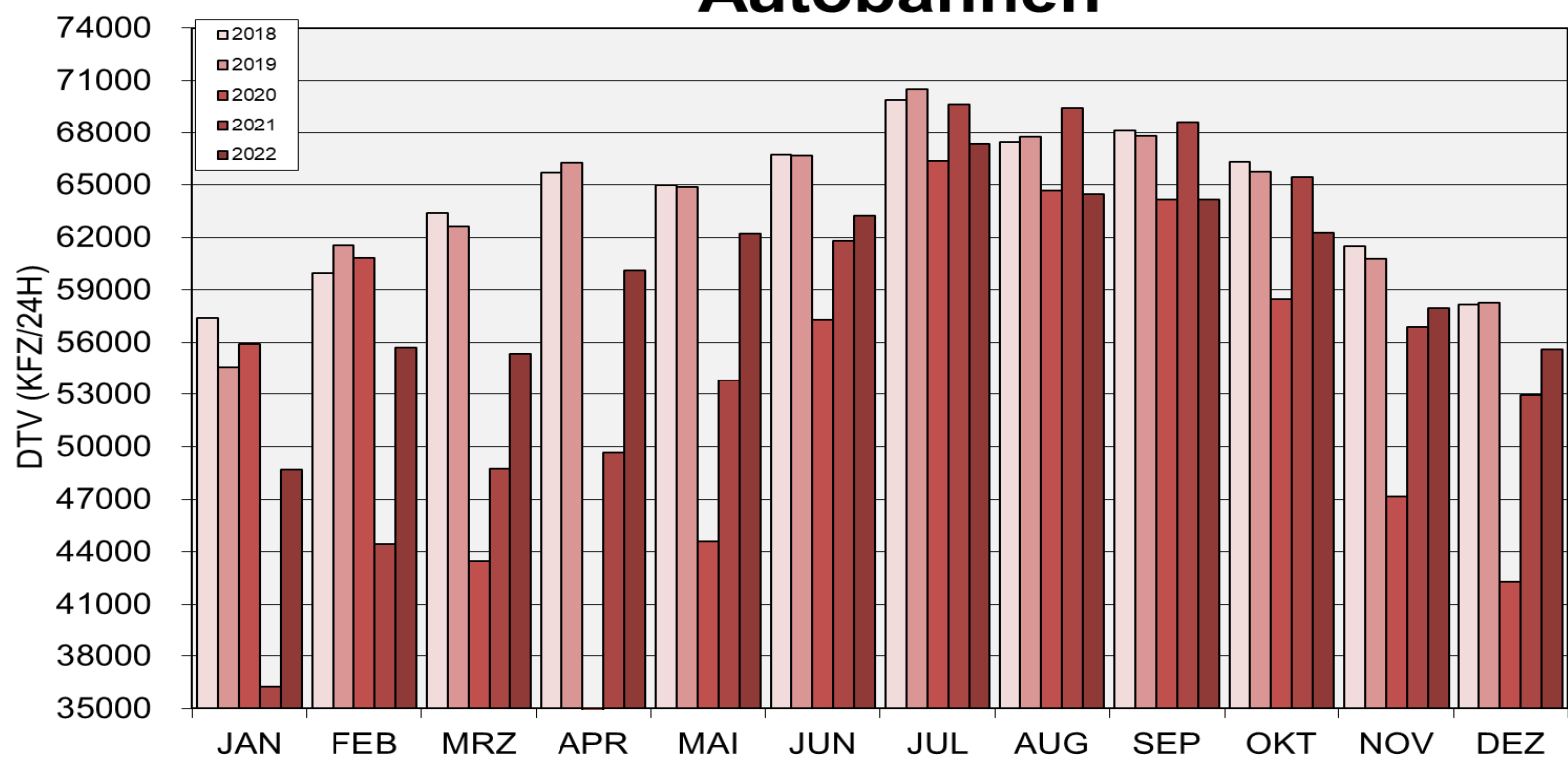


Automatische Straßenverkehrszählungen in Baden-Württemberg

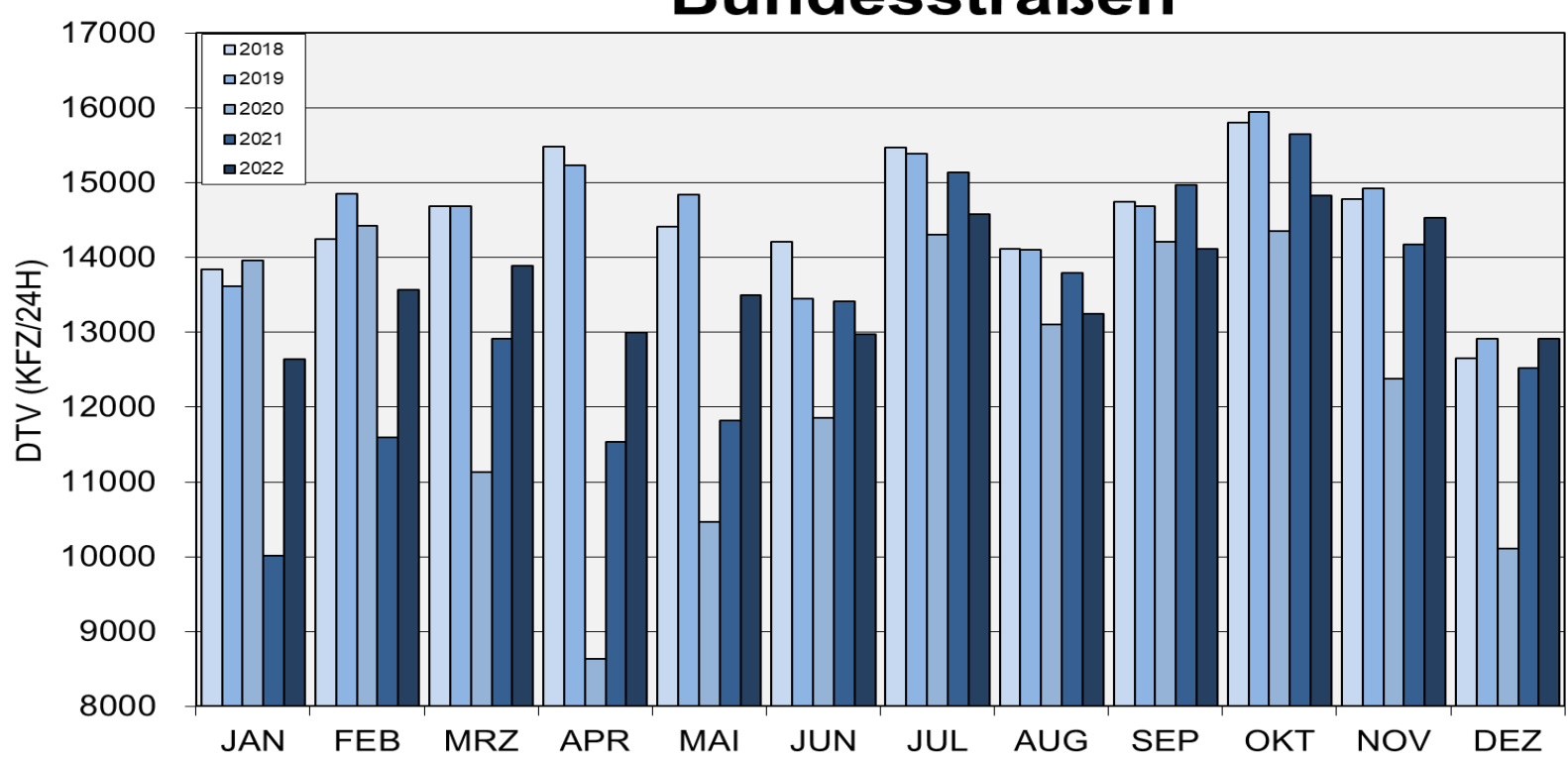
Ergebnisse Jahr 2022

Durchschnittliche tägliche Verkehrsstärken je Monat 2018 bis 2022

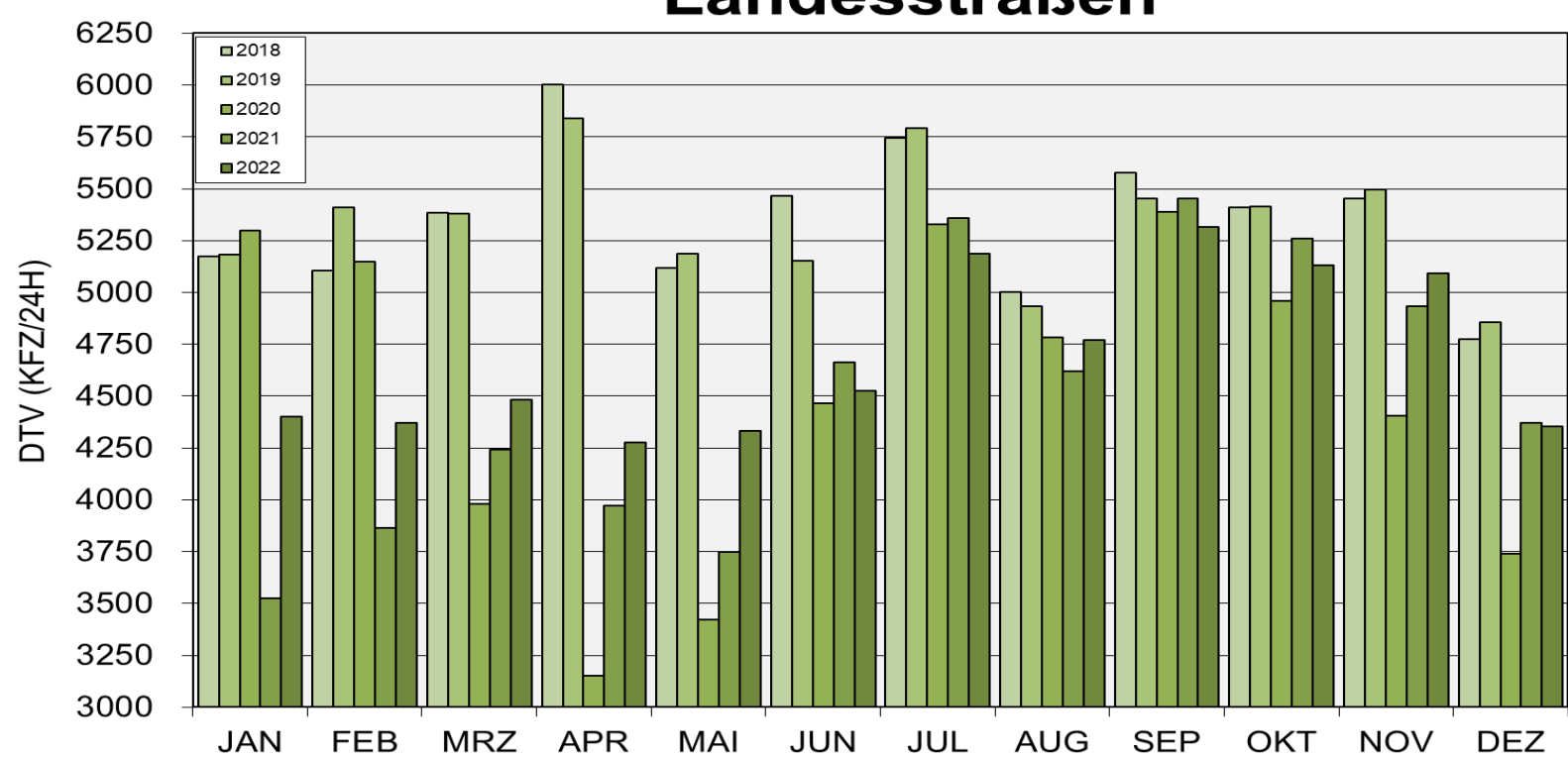
Autobahnen



Bundesstraßen



Landesstraßen



Automatische Straßenverkehrszählungen in Baden-Württemberg

Ergebnisse Januar-Dezember 2022

Entwicklung des Kfz- und Schwerverkehrs (SV) auf A u ß e r o r t s s t r a ß e n
Januar-Dezember 2022/2021

Straßenklasse	Anzahl Zählstellen*	Alle Tage (Mo-So)	Werktage (Mo-Fr)		Sonn- und Feiertage (So+F)
		Kfz	Kfz	SV	Kfz
Autobahnen	77	5,6 %	3,8 %	-2,0 %	10,9 %
Bundesstraßen	62	3,9 %	3,0 %	0,7 %	26,0 %
Landesstraßen	46	4,1 %	3,5 %	-1,9 %	36,9 %

Entwicklung des Kfz-Verkehrs auf A u t o b a h n e n

Januar-Dezember 2022/2021

Autobahn	Anzahl Zählstellen*	Alle Tage (Mo-So)	Werktage (Mo-Fr)	Sonn- und Feiertage (So+F)
A 5	21	6,8 %	4,0 %	13,9 %
A 6	12	3,8 %	2,0 %	9,2 %
A 7	1	12,5 %	10,2 %	16,3 %
A 8	14	3,8 %	0,8 %	12,0 %
A 81	18	2,7 %	2,2 %	4,1 %

* Zählstellenauswahl für Entwicklungsbetrachtungen

Herausgeber: MINISTERIUM FÜR VERKEHR BADEN-WÜRTTEMBERG
Bearbeitung: AVISO GmbH, Aachen

Jahresentwicklung 2022/2021

Kfz-Verkehr

Für das Gesamtnetz der Autobahnen sowie für das übrige von Verkehrsverlagerungen weitgehend unbeeinflusste Netz (außerorts) wurden die folgenden durchschnittlichen täglichen Verkehrsstärken (DTV) 2022 berechnet:

Straßenklasse	DTV-Werte	
	2022* [Kfz/24h]	2021(SVZ) [Kfz/24h]
BAB	59770	56550
B	13650	13138
L	4688	4504

* alle DTV-Werte auf die Ergebnisse der SVZ 2021 abgeglichen

Auf den **Autobahnen** nahm der DTV-Wert, gegenüber 2021 um 5,6 % zu auf 59.770 Kfz/24h. An den Werktagen Mo-Fr wurde eine Verkehrszunahme um 3,8 % registriert. An den Sonn- und Feiertagen wurde eine Zunahme von 10,9 % verzeichnet.

Str.-Klasse	Alle Tage Mo-So	Werktage Mo-Fr	Sonn-/Feiertag
BAB	5,6 %	3,8 %	10,9 %
B	3,9 %	3,0 %	26,0 %
L	4,1 %	3,5 %	36,9 %

Auf den **Bundesstraßen** entwickelte sich der Verkehr an allen Tagen des Jahres mit 3,9 %. Für die Werktage betrug die Zunahme 3,0 % und an den Sonn- und Feiertagen 26,0 %. Auf den **Landesstraßen** verlief die Entwicklung an allen Tagen mit 4,1 % und an Werktagen mit 3,5 % ähnlich zu den Bundesstraßen. An den Sonn- und Feiertagen wurde eine Zunahme von 36,9 % verzeichnet.

Schwerverkehr

Straßenklasse	Anzahl Zählst.	Veränderungen Mo-Fr
BAB	77	-2,0 %
B	62	0,7 %
L	46	-1,9 %

Der Schwerverkehr werktags (SV, Kfz > 3,5 t zul. Gesamtgewicht) nahm 2022 auf Autobahnen mit -2,0 % und auf Landesstraßen mit -1,9 % gegenteilig zum Kfz-Verkehr ab. Auf den Bundesstraßen wurde mit 0,7 % eine weitere Zunahme zum Vorjahr registriert.

Autobahnen

Auf den Autobahnen nahm der Verkehr im Durchschnitt um 5,6 % zu. Die stärkste Zunahme verzeichnete die A861 mit 27,7 %, gefolgt von der A96 mit 20,4 %. Auf den übrigen Autobahnen lagen die Entwicklungen im Durchschnitt zwischen 1,5 % und 12,8 %.

Die Veränderungen beim **Schwerverkehr** auf Autobahnen waren nicht homogen und abhängig vom Streckenzug. Auf der A 864 gab es mit -6,6 % die stärkste Abnahme, gefolgt von -6,3 % auf der A 8. Mit 8,4 % ist der SV auf der A 656 am stärksten zum Vorjahr angestiegen.

BAB	K F Z [%]			S V [%]
	Mo-So	Mo-Fr	So.+Fei	Mo-Fr
A 5	6,8	4,0	13,9	-1,0
A 6	3,8	2,0	9,2	-5,1
A 7	12,5	10,2	16,3	1,5
A 8	3,8	0,8	12,0	-6,3
A 81	2,7	2,2	4,1	1,4
A 96	20,4	16,2	30,1	2,4
A 98	12,8	11,6	16,5	3,6
A 656	10,7	9,6	17,9	8,4
A 861	27,7	24,1	39,1	1,5
A 864	1,5	0,8	3,6	-6,6
Alle	5,6 %	3,8 %	10,9 %	-2,0 %

Für die **stark belasteten BAB-Abschnitte** in der Netzmasche A 5, A 81, A 6, A 8 wurden folgende mittlere DTV-Werte 2022 und Veränderungen zu 2021 errechnet:

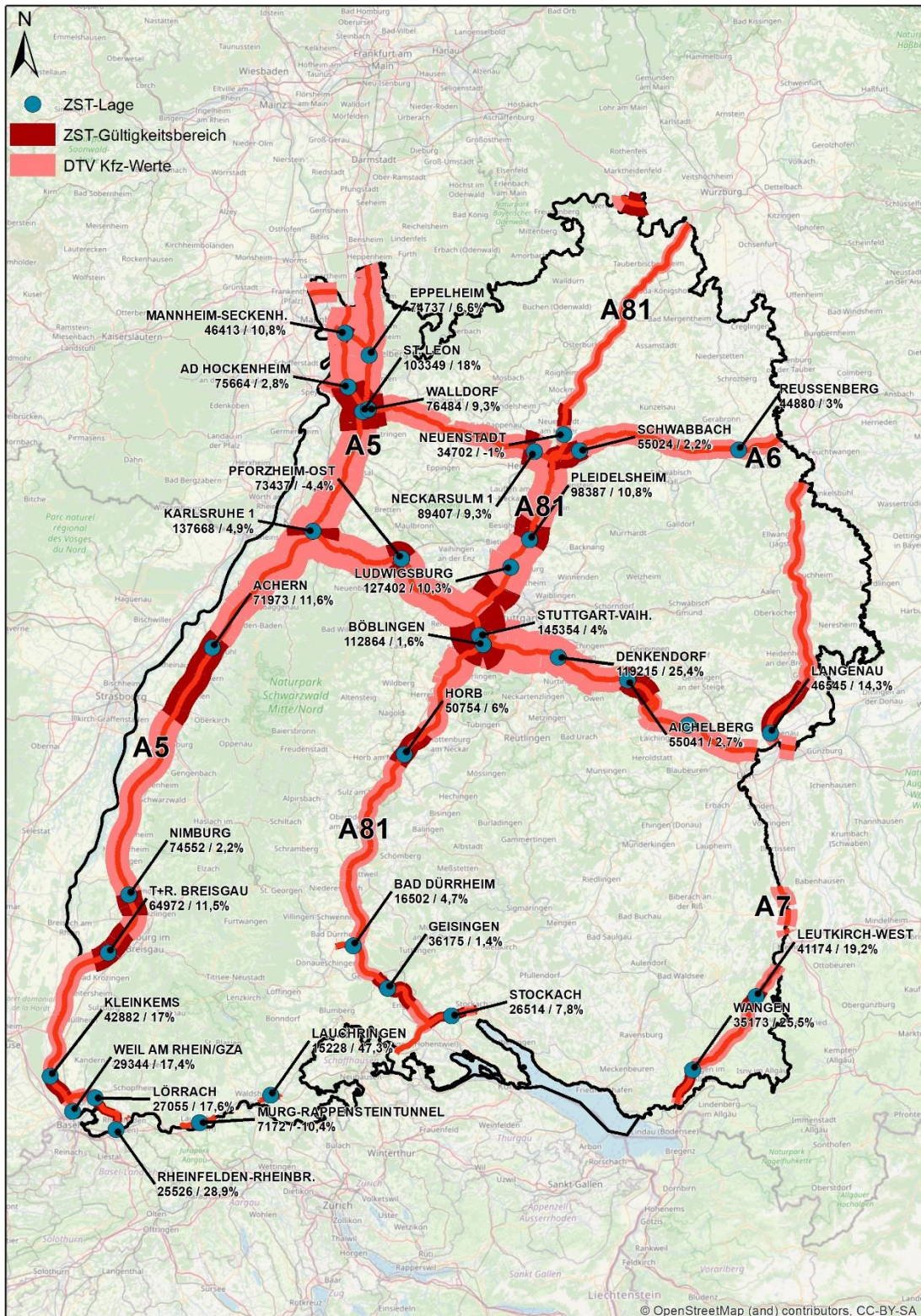
	DTV-Werte		22/21
	2021 (SVZ) [Kfz/24h]	2022* [Kfz/24h]	
A 5	92446	98598	6,7 %
A 81	92112	101070	9,7 %
A 6	62135	67877	9,2 %
A 8	93522	95927	2,6 %

* alle DTV-Werte auf die Ergebnisse der SVZ 2021 abgeglichen

Auf den Abschnitten der A 5 (6,7 %), A 81 (9,7 %), A 6 (9,2 %) und A 8 (2,6 %) nahm der Verkehr deutlich zu. Die **höchstbelasteten Einzelquerschnitte** lagen auch 2020 wieder auf der **A 8** westlich vom AK Stuttgart mit rd. 145.354 Kfz/24h, auf der **A81** südlich vom AK Stuttgart mit 112.864Kfz/24h, auf der **A 5** nördlich Karlsruhe mit 119.131 Kfz/24h.

DTV-Werte 2022 des Autobahn-Netzes

Die Verkehrsmengenkarte des Jahres 2022 zeigt die DTV-Werte der Kfz für die automatischen Dauerzählstellen des Autobahnnetzes und deren prozentuale Veränderungen zum Vorjahr. Für die nicht mit Dauerzählstellen abgedeckten Netzabschnitte sind die Verkehrsstärken 2022 auf der Basis der allgemeinen Straßenverkehrszählung 2021 unter Berücksichtigung der Entwicklung benachbarter Dauerzählstellen berechnet worden und in unterschiedlichen Bandbreiten dargestellt.



Erläuterungen zu den Tabelleninhalten

FS NUMMER	Anzahl Fahrstreifen im Gesamtquerschnitt die ersten 4 Stellen geben die Nummer der topografischen Karte 1:25 000 an, in der die Zählstelle liegt; die letzten 4 Stellen geben die Nummer der automatischen Dauerzählstelle an
GT	Anzahl Tage mit mindestens 12 auswertbaren Stundenwerten, fehlende Stunden- und Tageswerte sind eingeschätzt
DTV	Durchschnittliche tägliche Verkehrsstärke des Auswertzeitraums (Kfz/24H)
MO-SO MO-FR SO+F	alle Tage Montag bis Sonntag, alle Werktage Montag bis Freitag, alle Sonn- und Feiertage des Auswertzeitraums
GQ RICHTUNG 1 RICHTUNG 2	Gesamtquerschnitt Nach Norden / Osten Nach Süden / Westen
Mt	mittlere stündliche Kfz-Verkehrsstärke zwischen 06.00 und 22.00 Uhr
Mn	mittlere stündliche Kfz-Verkehrsstärke zwischen 22.00 und 06.00 Uhr
pt	SV-Anteil an Mt in %
pn	SV-Anteil an Mn in %
Q-MAX q-MAX	höchste Kfz-Tagesverkehrsstärke höchster Kfz-Stundenwert
DATUM	Wochentag und Datum des Tages mit der höchsten täglichen bzw. stündlichen Verkehrsstärke
UHRZEIT	zeitliches Auftreten des höchsten Stundenwertes (z.B. 8=7 bis 8 Uhr)
Mot	Motorräder auch mit Beiwagen
Pkw	Pkw vom Kleinwagen bis zur Großraumlimousine einschl. der Offroad-Fahrzeuge
Pkw mit Anh.	Pkw mit Anhänger
Bus	Busse mit mehr als neun Sitzplätzen, auch mit Anhänger
Lfw	Lieferwagen < 3,5t zul. Gesamtgewicht (GG)
Lkw ohne Anh.	Lkw > 3,5t zul. GG ohne Anhänger
Lkw mit Anh.	Lkw > 3,5t zul. GG mit Anhänger
Sattel	alle Sattelkraftfahrzeuge
Sonst.	nkl. Fahrzeuge, bei denen die Fahrzeugart nicht bestimmbar war oder die keiner der anderen Klassen angehören
SGV	Schwerer Güterverkehr (Lkw ohne Anh. + Lkw mit Anh. + Sattel)
SV	SGV + Bus

AUTOMATISCHE STRASSENVERKEHRSZÄHLUNGEN IN BADEN-WÜRTTEMBERG

AUTOBAHNEN

(36 ZÄHLSTELLEN)

DURCHSCHNITTliche TÄGLICHE VERKEHRSTÄRKEN IM GESAMTQUERSCHNITT

JAHR 2022

STRASSE	ZÄHLSTELLE			GT	KFZ			KFZ			SV			ANTEIL [%] MO-FR		
	FS	NUMMER	NAME		ALLE TAGE		WERKTAGE		SONN-/ FEIERTAG		ALLE TAGE		SV			
					DTV	VERÄND.	DTV	VERÄND.	DTV	VERÄND.	DTV	VERÄND.	DTV		VERÄND.	
			MO-SO	22/21	MO-FR	22/21	SO+F	22/21	MO-SO	22/21	MO-FR	22/21				
A	5	4	6517/1010	EPPELHEIM	363	74737	6.6 %	78547	5.5 %	64109	10.6 %	8939	-0.2 %	11928	0.5 %	15,2
A	5	6	6717/1018	ST. LEON	171	103349	18.0 %	103396	15.5 %	103776	27.3 %	18545	3.0 %	24250	4.5 %	23,5
A	5	8	7016/1022	KARLSRUHE 1	117	137668	4.9 %	140099	1.5 %	128227	16.0 %	21197	-10.2 %	27247	-10.4 %	19,4
A	5	6	7214/1035	ACHERN	143	71973	11.6 %	71429	7.9 %	72519	22.2 %	12931	-2.6 %	16757	-2.3 %	23,5
A	5	4	7812/1047	NIMBURG	0	74552	2.2 %	75387	-1.8 %	69519	16.0 %	10327	-2.1 %	13204	-3.0 %	17,5
A	5	5	8012/1049	T+R. BREISGAU	356	64972	11.5 %	67004	7.6 %	56949	26.2 %	9784	0.6 %	12731	0.7 %	19,0
A	5	6	8211/1052	NEUENBURG 1	91	15664	19.6 %	16270	15.1 %	11500	38.9 %	5173	2.8 %	6366	2.1 %	39,1
A	5	4	8311/1053	KLEINKEMS	348	42882	17.0 %	43900	12.6 %	39095	32.2 %	4926	0.3 %	6698	0.6 %	15,3
A	5	6	8411/1099	WEIL AM RHEIN/GZA	0	29344	17.4 %	30026	12.7 %	24376	33.0 %	2302	1.8 %	2967	0.6 %	9,9
A	6	8	6617/1025	AD HOCKENHEIM	0	75664	2.8 %	76945	-0.0 %	70907	10.3 %	13913	-8.0 %	18485	-7.4 %	24,0
A	6	6	6717/1016	WALLDORF	0	76484	9.3 %	78146	8.2 %	73322	15.2 %	16075	1.9 %	20780	2.2 %	26,6
A	6	6	6821/1059	NECKARSULM 1	0	89407	9.3 %	91377	7.1 %	80341	18.3 %	18389	0.4 %	24192	1.9 %	26,5
A	6	4	6822/1091	SCHWABBACH	143	55024	2.2 %	56808	0.2 %	51012	11.6 %	13370	-4.0 %	17494	-3.5 %	30,8
A	6	4	6825/1095	REUSSENBERG	180	44880	3.0 %	46806	2.7 %	41262	5.8 %	14055	-0.6 %	18090	-0.1 %	38,6
A	7	4	7526/1061	LANGENAU	360	46545	14.3 %	46722	11.2 %	46595	24.1 %	7427	1.2 %	10110	1.7 %	21,6
A	8	4	7018/1077	PFORZHEIM-OST	0	73437	-4.4 %	71674	-9.7 %	77793	12.7 %	12175	-20.7 %	15956	-20.8 %	22,3
A	8	7	7220/1073	STUTT GART-VAIH.	297	145354	4.0 %	148846	1.7 %	136680	12.3 %	20442	-6.1 %	27286	-5.6 %	18,3
A	8	6	7321/1002	DENKENDORF	59	119215	25.4 %	123283	23.2 %	107645	32.6 %	15532	0.1 %	20155	-0.7 %	16,3
A	8	6	7323/1077	ACHELBERG	0	55041	2.7 %	54820	0.7 %	55992	8.6 %	12208	-2.2 %	15781	0.1 %	28,8
A	8	4	7424/1068	MERKLINGEN	360	73451	11.9 %	71913	7.7 %	77318	24.6 %	12757	-1.7 %	16528	-1.5 %	23,0
A	81	4	6722/1084	NEUENSTADT	363	34702	-1.0 %	36581	0.5 %	31408	-2.4 %	6035	3.0 %	8165	4.2 %	22,3
A	81	6	7021/1086	PLEIDELSHEIM	364	98387	10.8 %	102640	9.6 %	87468	15.5 %	12002	2.4 %	16378	3.0 %	16,0
A	81	7	7020/1001	LUDWIGSBURG	0	127402	10.3 %	135280	9.0 %	102305	16.2 %	13166	-3.3 %	17920	-2.7 %	13,2
A	81	6	7120/1003	STUTT GART-KORNTAL	335	110066	6.3 %	116849	5.2 %	92745	13.5 %	12408	-0.0 %	16973	0.7 %	14,5
A	81	6	7220/1011	BÖBLINGEN	305	112864	1.6 %	120689	0.6 %	90276	6.1 %	9515	-8.7 %	13010	-8.2 %	10,8
A	81	4	7518/1028	HORB	364	50754	6.0 %	50477	4.3 %	52400	12.0 %	6560	-1.0 %	8939	-0.6 %	17,7
A	81	4	8118/1036	GEISINGEN	0	36175	1.4 %	35327	0.5 %	38736	4.6 %	5064	9.3 %	6749	9.1 %	19,1
A	96	4	8126/1001	LEUTKIRCH-WEST	339	41174	19.2 %	40213	14.7 %	45051	32.9 %	5617	1.5 %	7606	1.6 %	18,9
A	96	4	8224/1001	WANGEN	364	35173	25.5 %	33418	20.1 %	40684	40.3 %	4475	3.4 %	6037	3.4 %	18,1
A	98	4	8312/1003	LÖRRACH	360	27055	17.6 %	29894	15.8 %	18268	25.3 %	2483	0.7 %	3497	1.3 %	11,7
A	98	2	8414/1001	MURG-RAPPENSTEINTUNNEL	331	7172	-10.4 %	8000	-11.9 %	4683	-4.4 %	824	-9.3 %	1156	-8.8 %	14,5
A	98	3	8315/1001	LAUCHRINGEN	357	15228	47.3 %	16712	45.9 %	10871	54.2 %	1728	11.6 %	2422	12.4 %	14,5
A	98	4	8119/1040	STOCKACH	351	26514	7.8 %	27000	5.7 %	25368	16.7 %	3362	4.1 %	4520	4.7 %	16,7
A	656	4	6517/1009	MANNHEIM-SECKENH.	362	46413	10.8 %	52734	9.8 %	27984	18.9 %	2622	8.0 %	3595	8.0 %	6,8
A	861	6	8412/1001	RHEINFELDEN-RHEINBR.	333	25526	28.9 %	28118	24.8 %	16402	46.5 %	1514	1.5 %	2144	2.0 %	7,6
A	864	4	8017/1034	BAD DÜRRHEIM	149	16502	4.7 %	17146	3.3 %	15290	11.2 %	2083	-4.0 %	2841	-3.6 %	16,6

AUSWERTUNG: AVISO GMBH, AM HASSELHOLZ 15, 52074 AACHEN
HERAUSGEBER: MINISTERIUM FÜR VERKEHR BADEN-WÜRTTEMBERG

AUTOMATISCHE STRASSENVERKEHRSZÄHLUNGEN IN BADEN-WÜRTTEMBERG

AUTOBAHNEN / VBA

(41 ZÄHLSTELLEN)

DURCHSCHNITTliche TÄGLICHE VERKEHRSTÄRKEN IM GESAMTQUERSCHNITT

JAHR 2022

STRASSE	ZÄHLSTELLE			KFZ			KFZ			KFZ			SV		SV		ANTEIL [%] MO-FR	
	FS	NUMMER	NAME	ALLE TAGE		DTV VERÄND. 22/21	WERKTAGE		DTV VERÄND. 22/21	SONN-/ FEIERTAG		DTV VERÄND. 22/21	ALLE TAGE		DTV VERÄND. 22/21	WERKTAGE		
				GT	MO-SO		MO-FR	SO+F		MO-SO	MO-FR		MO-FR	22/21				
A	5	4	64171004	HEDDESHEIM	0	67692	0.1 %	70162	-1.6 %	62185	7.4 %	10045	-4.3 %	12919	-3.9 %	18,4		
A	5	4	65171005	DOSSENHEIM	308	70251	0.6 %	72818	-1.0 %	63700	6.6 %	9572	-3.8 %	12301	-3.4 %	16,9		
A	5	6	68171019	KRONAU	0	91559	3.1 %	92519	0.3 %	89242	13.7 %	19704	-4.8 %	24915	-3.2 %	26,9		
A	5	6	68171020	BÜCHENAU	70	97951	6.7 %	98554	3.8 %	95835	16.2 %	20602	0.3 %	25859	-0.2 %	26,2		
A	5	6	69161021	KARLSRUHE-HAGSFELD	273	119131	2.8 %	122058	-0.2 %	109692	12.3 %	22329	-1.7 %	28279	-1.8 %	23,2		
A	5	6	70161001	OBERREUT	120	98512	7.7 %	102261	5.4 %	87680	17.0 %	19526	-2.0 %	24886	-1.8 %	24,3		
A	5	6	70161031	RHEINSTETTEN	363	92281	2.8 %	93641	0.2 %	86813	11.3 %	18089	-6.9 %	22860	-7.2 %	24,4		
A	5	6	74131036	APPENWEIER	252	70271	7.5 %	71220	4.7 %	67845	17.4 %	14207	2.0 %	18017	1.2 %	25,3		
A	5	6	74131039	OFFENBURG-GRIESHEIM	252	74900	6.2 %	77086	3.5 %	69042	16.8 %	14161	2.1 %	17967	1.1 %	23,3		
A	5	6	75131041	OFFENBURG	251	63349	8.9 %	64324	5.8 %	60372	19.2 %	11846	1.9 %	14886	1.0 %	23,1		
A	5	4	79121001	MARCH	240	65101	8.2 %	65798	4.2 %	62217	21.7 %	10500	3.8 %	13010	1.9 %	19,8		
A	5	4	80111051	HARTHEIM AM RHEIN	239	54997	15.5 %	55868	10.9 %	50294	31.5 %	10107	3.3 %	12619	2.1 %	22,6		
A	6	4	64161002	MANNHEIM-SCHÖNAU	72	63026	7.6 %	69930	5.9 %	43297	16.0 %	8599	-1.0 %	11534	-1.0 %	16,5		
A	6	4	64161001	MANNHEIM-SANDHOFEN	122	50704	-0.5 %	55476	-2.8 %	36911	11.2 %	7688	-8.6 %	10314	-8.5 %	18,6		
A	6	4	66171001	BRÜHL / ROHRBACH	68	75080	6.4 %	79388	3.7 %	61986	17.5 %	10966	-6.9 %	14504	-6.6 %	18,3		
A	6	4	66171013	KETSCH	326	61436	7.4 %	63818	4.6 %	54058	17.9 %	9687	-2.4 %	12746	-2.4 %	20,0		
A	6	5	67181055	BALZFELD	0	65627	4.9 %	67746	2.3 %	61946	15.6 %	16896	-2.7 %	21239	-3.0 %	31,4		
A	6	6	67191057	SINSHEIM	0	65538	3.5 %	67761	0.5 %	62336	12.4 %	15889	-5.7 %	20458	-4.9 %	30,2		
A	6	6	67191058	SINSHEIM-STEINSFURT	345	65704	11.3 %	67949	10.0 %	59606	17.0 %	17713	5.4 %	22661	5.9 %	33,4		
A	6	5	68211003	BIBERACH	0	60842	3.7 %	61597	1.0 %	58665	13.8 %	13644	-11.2 %	17261	-10.7 %	28,0		
A	8	6	70161027	PALMBACH	363	99292	2.4 %	101222	-0.5 %	93101	11.9 %	18497	-6.0 %	23549	-6.3 %	23,3		
A	8	6	70171028	MUTSCHELBACH	363	89829	2.7 %	90600	-0.3 %	87373	11.9 %	17911	-6.2 %	22793	-6.5 %	25,2		
A	8	6	70181079	ISPRINGEN	0	79225	-1.5 %	80529	-4.3 %	75015	8.0 %	15732	-9.6 %	20015	-9.9 %	24,9		
A	8	6	70181078	WURMBERG	358	82034	-0.9 %	81015	-4.9 %	83959	10.4 %	15610	-11.0 %	19804	-11.7 %	24,4		
A	8	6	71191076	HEIMSHEIM	258	89000	2.1 %	90298	-1.1 %	84944	12.2 %	17468	-6.1 %	22146	-6.9 %	24,5		
A	8	6	71191075	RUTESHEIM	361	94471	2.3 %	96582	-0.6 %	88651	11.8 %	17473	-6.9 %	22176	-7.5 %	23,0		
A	8	6	72191001	WARMBRONN	287	97977	1.9 %	100789	-0.9 %	90312	10.8 %	19191	-4.8 %	24015	-5.9 %	23,8		
A	8	6	73211069	NELLINGEN	0	81521	-4.7 %	84753	-5.8 %	75661	0.1 %	13445	-15.1 %	17042	-14.2 %	20,1		
A	8	6	73221067	LINDORF	0	75005	-4.4 %	75853	-7.3 %	71425	4.3 %	13539	-6.2 %	17042	-6.7 %	22,5		
A	8	6	73231001	KIRCHHEIM UNTER TECK	360	66188	7.1 %	65957	3.7 %	67195	18.0 %	12169	-3.4 %	15387	-3.8 %	23,3		
A	81	4	68211001	WEINSBERG	87	81326	7.7 %	83330	5.5 %	77825	15.9 %	13973	-2.2 %	18141	-2.3 %	21,8		
A	81	6	68211002	GRAFENWALD	311	88176	9.8 %	91219	8.6 %	82120	15.2 %	14320	2.2 %	18836	2.5 %	20,6		
A	81	6	69211085	ILSFELD	348	92572	10.2 %	95839	8.7 %	85065	15.7 %	15159	2.2 %	19936	2.7 %	20,8		
A	81	6	69211001	T+R WUNNENSTEIN	0	88824	4.1 %	91590	2.2 %	82053	11.4 %	14694	-1.5 %	19330	-0.9 %	21,1		
A	81	6	70211001	FREIBERG AM NECKAR	348	100021	12.1 %	105105	11.0 %	86055	16.4 %	14490	3.1 %	19177	3.4 %	18,2		
A	81	6	71201090	STAMMHEIM	0	116040	7.0 %	122168	6.1 %	95852	10.2 %	18234	-2.2 %	23561	-1.1 %	19,3		
A	81	6	73191003	EHNINGEN	294	86596	5.1 %	92023	3.6 %	72138	11.7 %	13296	4.5 %	16952	3.4 %	18,4		
A	81	6	73191004	HILDRIZHAUSEN	351	82827	1.5 %	88259	-0.0 %	68462	8.8 %	12073	-1.4 %	15641	-1.1 %	17,7		
A	81	4	74191001	GÜLTSTEIN	363	52459	2.1 %	52900	-0.3 %	52049	10.8 %	8169	-2.2 %	10790	-2.0 %	20,4		
A	81	4	76181001	MÜHLHEIM	280	44992	4.6 %	44250	2.5 %	48254	12.0 %	6418	-2.3 %	8401	-2.6 %	19,0		
A	81	4	78171032	ZIMMERN OB ROTTWEIL	279	46466	6.0 %	46160	4.1 %	48539	13.2 %	6729	2.2 %	8838	2.0 %	19,1		

AUSWERTUNG: AVISO GMBH, AM HASSELHOLZ 15, 52074 AACHEN

HERAUSGEBER: MINISTERIUM FÜR VERKEHR BADEN-WÜRTTEMBERG

AUTOMATISCHE STRASSENVERKEHRSZÄHLUNGEN IN BADEN-WÜRTTEMBERG

BUNDESSTRASSEN

1. TEIL (33 ZÄHLSTELLEN)

DURCHSCHNITTliche TÄGLICHE VERKEHRStÄRKEN IM GESAMTQUERSCHNITT

JAHR 2022

STRASSE	ZÄHLSTELLE			KFZ			KFZ			KFZ			SV		SV		ANTEIL [%] MO-FR
	FS	NUMMER	NAME	ALLE TAGE		DTV VERÄND.	WERKTAGE		DTV VERÄND.	SONN-/ FEIERTAG		ALLE TAGE		DTV VERÄND.	WERKTAGE		
				MO-SO	22/21		MO-FR	22/21		SO+F	22/21	MO-SO	22/21		MO-FR	22/21	
B 3	2	6916/1100	KARLSRUHE 2	365	12361	-8.8 %	13718	-8.8 %	8067	-8.1 %	428	-2.3 %	586	-1.2 %	4,3		
B 3	2	7314/1101	ACHERN-ÖNSBACH	246	12318	1.5 %	13847	1.6 %	7392	4.0 %	434	3.6 %	584	4.5 %	4,2		
B 3n	3	7913/1104	OU EMMEND.-WASSER	257	15168	-3.3 %	17292	-4.2 %	8788	2.6 %	396	3.9 %	534	3.7 %	3,1		
B 3	2	8012/1104	SCHERZINGEN	242	5350	-2.8 %	5928	-3.5 %	3243	2.1 %	230	-7.6 %	312	-7.1 %	5,3		
B 3	2	8411/1106	WEIL-OTTERBACH	124	14558	18.0 %	15179	13.9 %	11054	39.5 %	231	26.9 %	306	27.0 %	2,0		
B 10	2	7019/1108	VAIHINGEN (ENZ)	360	12301	11.6 %	13519	11.0 %	8641	15.4 %	2111	10.2 %	2937	11.0 %	21,7		
B 10	4	7120/1100	STUTTGART-ZUFFENH.	334	64530	4.8 %	69868	3.1 %	47993	12.3 %	5275	-1.3 %	7262	-0.6 %	10,4		
B 10	4	7221/1102	STUTTGART-HEDELFG.	0	69773	11.0 %	76697	9.3 %	47314	17.3 %	4585	3.6 %	6304	4.2 %	8,2		
B 10	4	7222/1100	PLOCHINGEN	330	62700	5.8 %	70159	4.4 %	40067	13.4 %	4161	1.6 %	5724	2.3 %	8,2		
B 10	4	7323/1100	GÖPPINGEN	0	36286	-5.0 %	41695	-5.5 %	20415	-0.3 %	2345	-7.5 %	3238	-7.4 %	7,8		
B 10	4	7525/1103	ULM-NORD	324	54882	3.6 %	59549	1.0 %	40804	16.5 %	3842	-7.7 %	5224	-7.5 %	8,8		
B 14	2	7022/1100	STRÜMPFELBACH	364	16954	3.9 %	18363	3.6 %	12312	6.7 %	1096	0.6 %	1519	1.4 %	8,3		
B 14	4	7122/1106	KORB	296	53273	0.8 %	60000	0.2 %	34320	6.0 %	2419	-0.9 %	3342	-0.3 %	5,6		
B 14	2	8018/1102	TUTTLINGEN	32	13738	13.4 %	15561	12.4 %	8885	23.1 %	1507	14.3 %	2026	13.8 %	13,0		
B 19	2	6724/1104	KÜNZELSAU	364	16467	3.2 %	19112	3.3 %	8426	6.7 %	909	0.0 %	1239	0.5 %	6,5		
B 27	2	6323/1101	TAUBERBISCHOFSHHEIM	364	6705	5.8 %	7628	5.2 %	4267	11.8 %	584	4.8 %	810	6.0 %	10,6		
B 27	2	6521/1100	RITTERSBACH	364	5998	6.6 %	6710	5.7 %	4034	12.0 %	543	1.1 %	755	1.5 %	11,3		
B 27	2	6821/1102	NECKARSULM 2	266	32346	4.6 %	35738	1.7 %	20808	16.5 %	2268	15.4 %	3136	15.1 %	8,8		
B 27	2	6920/1102	WALHEIM	275	6374	4.0 %	6980	3.3 %	4276	8.0 %	308	3.7 %	423	3.9 %	6,1		
B 27	4	7220/1103	ECHTERDINGEN	123	53522	1.8 %	57598	-0.7 %	40053	14.1 %	1021	-12.1 %	1376	-12.4 %	2,4		
B 27	2	7520/1101	TÜBINGEN-SÜD	294	33491	2.1 %	36696	0.5 %	24183	7.4 %	1853	1.1 %	2534	1.0 %	6,9		
B 27	2	7817/1102	ROTTWEIL	270	13668	10.5 %	15398	9.3 %	8140	20.8 %	698	5.9 %	964	5.7 %	6,3		
B 27	3	8117/1100	NEUHAUS	0	1954	15.8 %	2219	21.9 %	1321	-3.7 %	234	-28.9 %	335	-27.8 %	15,1		
B 27	2	8317/1101	LOTTSTETTEN	241	8809	21.8 %	9552	19.3 %	5483	32.2 %	470	-3.7 %	664	-3.9 %	7,0		
B 27	2	8317/1102	JESTETTEN	364	9239	18.5 %	9910	15.9 %	6705	30.0 %	208	4.5 %	290	3.9 %	2,9		
B 28	4	7412/1100	KEHL-EUROPABRÜCKE	364	27056	11.6 %	27268	7.5 %	21872	28.4 %	1210	3.1 %	1599	1.2 %	5,9		
B 28	4	7514/1101	OPPENAU	325	8334	-0.0 %	8937	-0.9 %	6763	5.6 %	506	-2.5 %	698	-2.1 %	7,8		
B 28	2	7518/1103	HORB-NORD	365	12269	-3.9 %	13622	-4.0 %	7648	-0.4 %	836	-3.4 %	1158	-2.4 %	8,5		
B 28	4	7420/1120	TÜBINGEN-WEST	360	22457	10.8 %	24986	8.9 %	14809	13.9 %	1411	4.6 %	1853	2.8 %	7,4		
B 28	2	7524/1100	HEROLDSTATT	346	3898	13.0 %	4063	13.5 %	3444	12.9 %	301	42.7 %	417	45.3 %	10,3		
B 29	4	7122/1107	GRUNBACH	364	51774	3.6 %	57676	2.7 %	34726	9.3 %	2582	1.0 %	3598	1.5 %	6,2		
B 29	2	7224/1109	SCHWÄBISCH GMÜND	136	21444	1.9 %	23817	1.8 %	14731	3.5 %	2218	-4.2 %	3077	-3.5 %	12,9		
B 29n	2	7126/1108	AALLEN-WESTUMGEHUNG	181	19461	4.7 %	21387	3.6 %	13586	10.5 %	2403	-2.1 %	3209	-2.6 %	15,0		

AUSWERTUNG: AVISO GMBH, AM HASSELHOLZ 15, 52074 AACHEN

HERAUSGEBER: MINISTERIUM FÜR VERKEHR BADEN-WÜRTTEMBERG

AUTOMATISCHE STRASSENVERKEHRSZÄHLUNGEN IN BADEN-WÜRTTEMBERG

BUNDESSTRASSEN

2. TEIL (37 ZÄHLSTELLEN)

DURCHSCHNITTliche TÄGLICHE VERKEHRStÄRKEN IM GESAMTQUERSCHNITT

JAHR 2022

STRASSE	ZÄHLSTELLE			KFZ			KFZ			KFZ			SV		SV		ANTEIL [%]		
				ALLE DTV	TAGE VERÄND.	%	WERKTAGE DTV	VERÄND.	%	SONN-/ DTV	FEIERTAG VERÄND.	%	ALLE DTV	TAGE VERÄND.	%	WERKTAGE DTV		VERÄND.	%
FS	NUMMER	NAME	GT	MO-SO	22/21	MO-FR	22/21	SO+F	22/21	MO-SO	22/21	MO-FR	22/21	MO-FR	22/21				
B 30	2	8024/1103 EBERHARDZELL	365	17366	1.3 %	18408	0.3 %	14820	6.9 %	1802	-2.6 %	2471	-2.1 %	13.4					
B 31	2	7911/1100 BREISACH	364	12843	38.7 %	13309	32.2 %	9960	74.9 %	588	15.1 %	800	14.0 %	6.0					
B 31a	2	7912/1102 OU UMKIRCH (W)	359	17275	-0.3 %	19925	-1.1 %	9458	6.4 %	868	-4.5 %	1173	-4.1 %	5.9					
B 31a	2	7912/1101 OU UMKIRCH (O)	359	20087	-0.7 %	22992	-1.6 %	11710	5.8 %	999	-4.2 %	1358	-4.0 %	5.9					
B 31n	4	8013/1100 FREIBURG-OSTTUNNEL	304	31088	0.7 %	32391	-0.5 %	27571	6.6 %	2887	2.1 %	3822	2.1 %	11.8					
B 31	2	8014/1100 FALKENSTEIG	0	18439	10.4 %	17940	7.1 %	20441	21.6 %	2586	2.4 %	3402	2.6 %	19.0					
B 31	2	8014/1101 HINTERZARTEN	351	19806	2.9 %	20127	0.8 %	19039	12.8 %	2608	2.8 %	3443	2.9 %	17.1					
B 31	3	8015/1104 FRIEDENWEILER	282	17558	3.5 %	17821	1.9 %	17238	10.9 %	2502	2.7 %	3322	3.1 %	18.6					
B 31	4	8116/1100 DÖGGINGEN	167	16854	3.6 %	17095	2.4 %	16353	9.6 %	2517	2.8 %	3353	3.2 %	19.6					
B 31	2	8321/1101 HARLACHEN	262	18522	13.7 %	18788	11.5 %	17849	22.5 %	2544	8.7 %	3325	9.3 %	17.7					
B 32	2	7821/1104 SIGMARINGEN	364	9393	5.2 %	9914	3.9 %	8233	13.1 %	1108	-1.7 %	1544	-1.0 %	15.6					
B 33	2	7714/8704 GÜTACH 2	359	9728	0.2 %	10242	-0.4 %	8481	4.2 %	960	-9.5 %	1298	-8.4 %	12.7					
B 33	2	7715/1109 HORNBERG TUNNEL	360	4728	2.4 %	4927	1.4 %	4415	7.2 %	856	-9.6 %	1162	-9.1 %	23.6					
B 33	4	8220/1112 RADOLZFELD 2	364	26073	6.0 %	27082	4.2 %	22810	13.2 %	1487	-2.0 %	2055	-2.0 %	7.6					
B 33	2	8220/1102 KLOSTER HEGNE	96	29359	10.1 %	30909	8.5 %	24223	15.4 %	1454	-4.3 %	2004	-3.9 %	6.5					
B 33n	4	8320/1101 KN-TÄGERMOOS/GZA	364	18194	46.0 %	18562	39.5 %	13292	66.9 %	810	4.2 %	1129	4.0 %	6.1					
B 34	3	8218/1108 BIETINGEN	364	14470	9.7 %	14482	8.8 %	13492	13.2 %	1260	4.3 %	1730	5.2 %	11.9					
B 34	2	8315/1101 WALDSHUT-RHEINBR.	364	12584	28.1 %	13149	23.4 %	8889	43.2 %	964	3.3 %	1372	3.5 %	10.4					
B 34	2	8316/1102 ERZINGEN	364	5661	24.7 %	6028	21.7 %	4211	37.2 %	139	9.4 %	195	8.9 %	3.2					
B 34	4	8411/1104 GRENZACHERHORN	0	7770	15.8 %	8529	12.1 %	3778	25.1 %	163	-12.4 %	197	-19.6 %	2.3					
B 36	2	7115/1105 RASTATT	352	15314	0.7 %	17252	-0.1 %	9154	6.1 %	1032	3.4 %	1429	4.5 %	8.3					
B 290	2	6424/1100 BAD MERGENTHEIM 2	365	13046	0.1 %	14766	-0.6 %	7999	5.6 %	588	-4.9 %	811	-4.6 %	5.5					
B 290	2	6826/1103 CRAILSHEIM-SÜD	360	7040	-0.4 %	7980	-0.6 %	4355	1.3 %	343	-13.2 %	483	-12.0 %	6.1					
B 292	2	6521/1103 AUERBACH	324	4479	2.7 %	4977	1.7 %	3037	8.2 %	226	0.9 %	310	1.3 %	6.2					
B 293	2	6820/1104 SCHWAIGERN	328	9622	-2.9 %	10718	-4.3 %	6187	3.0 %	678	-14.0 %	937	-13.5 %	8.7					
B 294	2	7616/1100 ALPIRSBACH	364	3888	-1.1 %	4271	-1.9 %	2858	4.2 %	235	-11.3 %	314	-12.3 %	7.4					
B 294	2	7913/1106 WALDKIRCH 2	237	20385	2.8 %	22665	0.9 %	13402	12.6 %	762	-9.9 %	1053	-8.7 %	4.6					
B 311	2	7822/1107 ERTINGEN 2	364	9535	-0.4 %	10300	-1.6 %	7586	6.8 %	1566	-4.2 %	2160	-3.6 %	21.0					
B 312	2	7521/1103 REUTLINGEN	332	24793	2.2 %	27810	1.8 %	15867	6.0 %	1831	-1.3 %	2521	-0.6 %	9.1					
B 317	2	8213/1100 SCHÖNAU	350	8284	1.5 %	8900	0.9 %	6717	7.4 %	473	-4.4 %	642	-3.9 %	7.2					
B 317	2	8411/1101 WEIL-FRIEDLINGEN	269	10066	25.0 %	10615	23.1 %	6650	30.2 %	26	-13.3 %	29	-14.7 %	0.3					
B 378	2	8111/1102 NEUENBURG-RHEINBR.	212	7757	38.3 %	8330	33.0 %	4863	72.0 %	266	-1.8 %	368	-3.2 %	4.4					
B 462	2	7216/1100 WEISENBACH	0	8065	-2.1 %	8998	-2.0 %	6005	2.8 %	565	-1.7 %	804	-0.4 %	8.9					
B 462	4	7716/1104 SCHRAMBERG	364	12205	6.8 %	13568	5.6 %	8158	16.0 %	1061	9.3 %	1440	9.8 %	10.6					
B 500	2	7114/1102 IFFEZHEIM-RHEINBR.	0	18051	34.2 %	19050	26.8 %	13556	78.1 %	3192	-1.4 %	4084	-1.9 %	21.4					
B 518	2	8413/1106 BAD SÄCKINGEN 3	181	12641	22.0 %	13786	18.5 %	6950	32.3 %	272	-7.5 %	390	-6.7 %	2.8					
B 532	2	8411/1109 WEIL-PALMRÄINBR.	364	17098	47.0 %	18099	42.0 %	11412	77.6 %	465	-3.3 %	637	-3.6 %	3.5					

AUSWERTUNG: AVISO GMBH, AM HASSELHOLZ 15, 52074 AACHEN

HERAUSGEBER: MINISTERIUM FÜR VERKEHR BADEN-WÜRTTEMBERG

AUTOMATISCHE STRASSENVERKEHRSZÄHLUNGEN IN BADEN-WÜRTTEMBERG

LANDESSTRASSEN

1.TEIL (37 ZÄHLSTELLEN)

DURCHSCHNITTliche TÄGLICHE VERKEHRsSTÄRKEN IM GESAMTQUERSCHNITT

JAHR 2022

STRASSE	ZÄHLSTELLE			GT	KFZ		KFZ		KFZ		SV		SV		ANTEIL [%] MO-FR
	FS	NUMMER	NAME		ALLE TAGE		WERKTAGE		SONN-/ FEIERTAG		ALLE TAGE		WERKTAGE		
					DTV	VERÄND.	DTV	VERÄND.	DTV	VERÄND.	DTV	VERÄND.	DTV	VERÄND.	
			MO-SO	22/21	MO-FR	22/21	SO+F	22/21	MO-SO	22/21	MO-FR	22/21			
L 75	2	7512/8535	GOLDSCHUEUR KR (N)	339	7096	9.2 %	7885	7.7 %	3948	15.8 %	448	-3.2 %	615	-2.7 %	7,8
L 75	2	7512/8536	GOLDSCHUEUR KR (S)	222	4706	2.2 %	5302	1.0 %	2891	11.8 %	330	-12.2 %	445	-11.7 %	8,4
L 83	2	7214/1207	BÜHL	352	10440	-1.4 %	11336	-1.1 %	7490	-0.3 %	276	0.0 %	364	0.3 %	3,2
L 87	2	7313/1204	RHEINAU-FREISTETT	363	12613	33.2 %	13940	27.1 %	7691	71.8 %	1256	20.4 %	1683	20.8 %	12,1
L 98	4	7512/1202	ALTENHEIM-RHEINBR.	364	14446	31.4 %	14959	23.2 %	11109	76.0 %	2017	-6.4 %	2677	-6.8 %	17,9
L 98	2	7512/8236	GOLDSCHUEUR KR (W)	339	13355	26.3 %	13742	19.5 %	10578	56.0 %	2054	-3.3 %	2722	-3.2 %	19,8
L 98	2	7512/8235	GOLDSCHUEUR KR (O)	299	11407	8.7 %	11580	2.2 %	9715	46.0 %	1907	-13.8 %	2546	-13.7 %	22,0
L 104	2	7712/1205	RHEINHAUSEN	364	3673	4.9 %	3792	3.0 %	3236	12.9 %	102	-13.6 %	138	-13.2 %	3,6
L 113	2	7811/1200	SASBACH	364	5524	36.4 %	5691	28.2 %	4404	83.4 %	379	-12.9 %	510	-13.0 %	9,0
L 113	2	7812/1200	RIEGEL	339	12820	0.2 %	14235	-1.4 %	8664	10.9 %	1054	-10.5 %	1453	-10.1 %	10,2
L 122	2	8012/1203	EHRENKIRCHEN	364	5010	2.5 %	5396	2.7 %	3765	4.0 %	208	3.5 %	273	7.1 %	5,1
L 123	2	8113/1200	MÜNSTER TAL	364	1683	22.0 %	1529	20.3 %	2204	28.1 %	48	9.1 %	58	9.4 %	3,8
L 125	2	8012/1206	PPAFFENWEILER	170	16978	-5.0 %	19311	-5.4 %	10150	-0.9 %	236	-6.3 %	305	-6.4 %	1,6
L 150	2	8214/1203	ST. BLASIEN	299	3667	-3.2 %	3881	-5.1 %	3029	8.2 %	136	-15.0 %	183	-13.3 %	4,7
L 151	2	8414/1206	LAUFENBURG-RHEINBR.	364	10262	30.5 %	11389	27.5 %	5318	35.7 %	113	6.6 %	156	5.4 %	1,4
L 154	2	8414/1102	BAD SÄCKINGEN 1	179	9050	9.1 %	10028	8.0 %	5552	17.8 %	327	1.2 %	443	2.1 %	4,4
L 173	2	7814/1204	SIMONSWALD	364	6536	6.4 %	6916	5.3 %	5207	13.5 %	218	6.3 %	287	6.3 %	4,1
L 173	2	7915/1201	FURTWANGEN	363	9004	6.6 %	10064	6.4 %	5879	10.3 %	338	-1.7 %	459	-1.9 %	4,6
L 186	2	7913/1205	WALDKIRCH 1	355	7867	-0.8 %	8897	-0.9 %	4735	3.7 %	232	1.8 %	319	1.9 %	3,6
L 220	2	8220/1203	LANGENRAIN	364	2738	-7.9 %	2823	-8.4 %	2593	-3.5 %	25	-3.8 %	32	-3.0 %	1,1
L 221	2	8320/1203	WOLLMATINGEN	364	2752	25.1 %	2999	25.6 %	1809	29.8 %	41	5.1 %	57	9.6 %	1,9
L 249	2	7622/1204	WASSERSTETTEN	361	2258	6.8 %	2266	5.7 %	2418	16.1 %	84	-1.2 %	114	0.9 %	5,0
L 284	2	8023/1203	BAD SCHUSSENRIED	143	4223	3.7 %	4708	2.6 %	2754	13.6 %	156	8.3 %	216	10.8 %	4,6
L 318	2	8226/1203	LEUTKIRCH	364	9822	7.8 %	10535	6.3 %	8028	17.6 %	622	-1.0 %	843	-0.2 %	8,0
L 333	2	8323/1208	WALCHESREUTE	33	11119	-0.2 %	12501	-1.3 %	6718	10.3 %	341	-5.3 %	457	-5.0 %	3,7
L 343	2	7218/1202	SCHÖMBERG	213	3371	12.1 %	3649	14.0 %	2536	8.1 %	105	22.1 %	142	22.4 %	3,9
L 360	2	7720/1201	ONSTMETTINGEN	364	9324	4.9 %	10626	5.1 %	5269	7.3 %	191	-7.7 %	254	-7.0 %	2,4
L 389	2	7519/1205	BODELSHAUSEN	364	4309	-8.1 %	4838	-8.4 %	2796	-5.1 %	223	-14.6 %	308	-14.0 %	6,4
L 401	2	7415/1201	MITTELTAL	291	4040	8.2 %	4187	8.9 %	3477	6.6 %	207	-4.6 %	271	-4.2 %	6,5
L 518	2	6422/1203	WALLDÜRN	327	1678	-2.9 %	1926	-2.6 %	1008	2.1 %	89	-10.1 %	126	-8.0 %	6,5
L 559	2	6917/1201	WEINGARTEN	363	6362	2.9 %	7041	3.3 %	4352	7.2 %	117	25.8 %	158	27.4 %	2,2
L 600	4	6617/1214	HEIDELBERG 2	330	27902	2.0 %	31000	1.2 %	18390	5.6 %	1135	-1.8 %	1530	-1.4 %	4,9
L 722	2	6617/1219	TALHAUS	364	11618	-0.1 %	12909	-1.9 %	7558	11.7 %	1092	8.8 %	1476	8.7 %	11,4
L 1020	2	6624/1207	HOLLENBACH	364	3283	5.7 %	3971	5.4 %	1716	13.6 %	364	-2.2 %	513	-1.5 %	12,9
L 1040	2	6726/1200	GAGGSTATT	364	3071	2.1 %	3465	2.5 %	2049	2.9 %	285	-4.4 %	384	-4.0 %	11,1
L 1060	2	7026/1200	LINDENHOF	274	4837	7.7 %	5430	6.8 %	3222	17.8 %	629	2.3 %	869	3.1 %	16,0
L 1066	2	7023/1203	SULZBACH (MURR)	364	11407	3.0 %	12480	2.6 %	8082	6.1 %	665	0.0 %	907	0.1 %	7,3

AUSWERTUNG: AVISO GMBH, AM HASSELHOLZ 15, 52074 AACHEN

HERAUSGEBER: MINISTERIUM FÜR VERKEHR BADEN-WÜRTTEMBERG

AUTOMATISCHE STRASSENVERKEHRSZÄHLUNGEN IN BADEN-WÜRTTEMBERG

LANDESSTRASSEN

2.TEIL (L - 9 ZÄHLSTELLEN, G - 1 ZÄHLSTELLE, K- 1 ZÄHLSTELLE)

DURCHSCHNITTLICHE TÄGLICHE VERKEHRSTÄRKEN IM GESAMTQUERSCHNITT

JAHR 2022

STRASSE	ZÄHLSTELLE			KFZ			KFZ			SV			SV			ANTEIL [%] MO-FR
	FS	NUMMER	NAME	ALLE TAGE		WERKTAGE		SONN-/ FEIERTAG		ALLE TAGE		WERKTAGE		MO-FR	22/21	
				DTV	VERÄND.	DTV	VERÄND.	DTV	VERÄND.	DTV	VERÄND.	DTV	VERÄND.			
GT	MO-SO	22/21	MO-FR	22/21	SO+F	22/21	MO-SO	22/21	MO-FR	22/21	MO-FR	22/21				
L 1096	2	6721/1217	HEUCLINGEN	363	8584	2.1 %	9729	1.4 %	5073	9.6 %	269	-5.3 %	366	-5.7 %	3,8	
L 1100	2	6821/1201	FLEIN	82	9815	3.0 %	11162	3.2 %	5135	3.3 %	416	10.9 %	497	9.7 %	4,5	
L 1115	2	6921/1216	GROSSBOTTWAR	363	14394	19.7 %	15353	19.6 %	11582	19.9 %	1511	11.3 %	2099	12.0 %	13,7	
L 1142	2	7121/1211	HEGNACH	364	17068	2.5 %	18793	1.6 %	11328	8.3 %	1035	-5.3 %	1409	-4.9 %	7,5	
L 1164	2	7325/1203	WALDHAUSEN	361	2525	8.4 %	2724	7.8 %	2010	11.8 %	115	-5.0 %	154	-4.9 %	5,7	
L 1177	2	7120/1227	HEIMERDINGEN	333	4818	-4.0 %	5731	-3.9 %	2385	-1.6 %	698	-1.6 %	978	-1.1 %	17,1	
L 1180	4	7220/1203	SOLITUDE	364	24548	4.8 %	27773	5.3 %	16268	4.2 %	582	2.1 %	755	2.6 %	2,7	
L 1233	2	7525/1211	TOMERDINGEN	364	1988	-8.2 %	2226	-8.5 %	1282	-5.2 %	93	-12.3 %	125	-9.4 %	5,6	
L 2310	2	6222/1202	ROSENMÜHLE	364	3377	-0.4 %	3793	-1.0 %	2306	4.1 %	294	-5.8 %	407	-6.0 %	10,7	
G	2	8411/1108	LÖRRACH-STETTEN	184	7227	15.1 %	7539	11.2 %	4749	25.3 %	86	-4.4 %	102	-5.6 %	1,4	
K 5345	2	7712/8232	MAHLBERG	230	5965	(-) %	6859	(-) %	2806	(-) %	161	(-) %	223	(-) %	3,3	

AUSWERTUNG: AVISO GMBH, AM HASSELHOLZ 15, 52074 AACHEN

HERAUSGEBER: MINISTERIUM FÜR VERKEHR BADEN-WÜRTTEMBERG

AUTOMATISCHE STRASSENVERKEHRSZÄHLUNGEN IN BADEN-WÜRTTEMBERG

AUTOBAHNEN

DURCHSCHNITTLLICHE TÄGLICHE VERKEHRSTÄRKEN JE RICHTUNG UND FÜR LÄRMBERECHNUNG MASSGEBENDE VERKEHRSTÄRKEN TAG/NACHT (GQ)

JAHR 2022

STRASSE	ZÄHLSTELLE		GT	RICHTUNG 1						RICHTUNG 2						GESAMTQUERSCHNITT			
				KFZ			ANT.		KFZ			ANT.		TAG	SV	NACHT	SV		
				FS	NUMMER	NAME	MO-SO	SO+F	KFZ	MO-FR	MO-FR	SV %	MO-SO	SO+F	KFZ	MO-FR	MO-FR	SV %	Mt
A	5	4	6517/1010	EPPELHEIM	363	39643	34289	41492	6526	15,7	35094	29820	37055	5402	14,6	4194	10,2%	954	27,8%
A	5	6	6717/1018	ST. LEON	171	48807	47997	48936	11937	24,4	54542	55779	54460	12313	22,6	5679	15,5%	1561	35,6%
A	5	8	7016/1022	KARLSRUHE 1	117	66490	61689	67757	15001	22,1	71178	66538	72342	12246	16,9	7621	13,4%	1967	30,8%
A	5	6	7214/1035	ACHERN	143	35936	37297	35476	8438	23,8	36037	35222	35953	8319	23,1	3942	16,6%	1112	27,6%
A	5	4	7812/1047	NIMBURG	0	34352	30843	35102	6207	17,7	40200	38676	40285	6997	17,4	4172	13,0%	976	21,1%
A	5	5	8012/1049	T+R. BREISGAU	356	32455	27815	33514	6372	19,0	32517	29134	33490	6359	19,0	3654	14,1%	813	23,4%
A	5	6	8211/1052	NEUENBURG 1	91	8042	6574	8153	3078	37,8	7622	4926	8117	3288	40,5	848	31,9%	261	40,4%
A	5	4	8311/1053	KLEINKEMS	348	21803	18489	22590	3507	15,5	21079	20606	21310	3191	15,0	2436	11,4%	489	11,9%
A	5	6	8411/1099	WEIL AM RHEIN/GZA	0	15102	12457	15347	1539	10,0	14242	11919	14679	1428	9,7	1670	8,0%	328	6,2%
A	6	8	6617/1025	AD HOCKENHEIM	0	41202	38462	41991	9987	23,8	34462	32445	34954	8498	24,3	4197	15,9%	1064	38,4%
A	6	6	6717/1016	WALLDORF	0	35962	36597	36355	9205	25,3	40522	36725	41791	11575	27,7	4238	18,3%	1085	42,2%
A	6	6	6821/1059	NECKARSULM 1	0	45803	37453	47405	12693	26,8	43604	42888	43972	11499	26,2	4892	18,0%	1391	38,7%
A	6	4	6822/1091	SCHWABBACH	143	28777	24419	30278	9056	29,9	26247	26593	26530	8438	31,8	2957	21,1%	964	44,2%
A	6	4	6825/1095	REUSSENBERG	180	22369	18083	23798	8955	37,6	22511	23179	23008	9135	39,7	2403	27,3%	804	55,6%
A	7	4	7526/1061	LANGENAU	360	23297	23485	23337	5144	22,0	23248	23110	23385	4966	21,2	2650	14,4%	518	31,6%
A	8	4	7018/1077	PFORZHEIM-OST	0	37229	40112	36191	8583	23,7	36208	37681	35483	7373	20,8	4089	14,5%	1002	33,6%
A	8	7	7220/1073	STUTTGART-VAIH.	297	73493	69694	75126	13785	18,3	71861	66986	73720	13501	18,3	8043	12,5%	2082	26,5%
A	8	6	7321/1002	DENKENDORF	59	52095	46799	53599	9974	18,6	67120	60846	69684	10181	14,6	6696	11,5%	1511	26,6%
A	8	6	7323/1077	AICHELBERG	0	22769	21522	23106	6316	27,3	32272	34470	31714	9465	29,8	3091	19,5%	698	45,6%
A	8	4	7424/1068	MERKLINGEN	360	36435	36921	35928	7991	22,2	37016	40397	35985	8537	23,7	4069	15,3%	1043	33,3%
A	81	4	6722/1084	NEUENSTADT	363	17201	16916	17810	4167	23,4	17501	14492	18771	3998	21,3	1941	15,1%	456	36,8%
A	81	6	7021/1086	PLEIDELSHEIM	364	48858	41093	51456	8165	15,9	49529	46375	51184	8213	16,0	5520	10,8%	1257	24,3%
A	81	7	7020/1001	LUDWIGSBURG	0	59912	48752	63338	9333	14,7	67490	53553	71942	8587	11,9	7133	9,4%	1660	18,8%
A	81	6	7120/1003	STUTTGART-KORNTAL	335	55220	45514	58918	8563	14,5	54846	47231	57931	8410	14,5	6183	10,2%	1391	20,4%
A	81	6	7220/1011	BÖBLINGEN	305	56334	44269	60552	6265	10,3	56530	46007	60137	6745	11,2	6319	7,6%	1469	15,5%
A	81	4	7518/1028	HORB	364	25378	26487	25280	4320	17,1	25376	25913	25197	4619	18,3	2836	11,2%	672	27,3%
A	81	4	8118/1036	GEISINGEN	0	18342	19743	17885	3604	20,2	17833	18993	17442	3145	18,0	2073	13,3%	376	22,2%
A	96	4	8126/1001	LEUTKIRCH-WEST	339	20557	22251	20115	3755	18,7	20617	22800	20098	3851	19,2	2349	13,0%	449	20,7%
A	96	4	8224/1001	WANGEN	364	17594	20145	16730	2951	17,6	17579	20539	16688	3086	18,5	2004	12,1%	389	18,8%
A	98	4	8312/1003	LÖRRACH	360	14017	8639	15642	1892	12,1	13038	9629	14252	1605	11,3	1578	9,2%	227	8,8%
A	98	2	8414/1001	MURG-RAPPENSTEINTUNNEL	331	3654	2438	4063	550	13,5	3518	2245	3937	606	15,4	417	11,4%	63	13,2%
A	98	3	8315/1001	LAUCHRINGEN	357	7421	5139	8173	1101	13,5	7807	5732	8539	1321	15,5	874	11,2%	155	12,6%
A	98	4	8119/1040	STOCKACH	351	13061	11888	13413	2170	16,2	13453	13480	13587	2350	17,3	1541	12,0%	233	22,1%
A	656	4	6517/1009	MANNHEIM-SECKENH.	362	22532	13678	25547	1732	6,8	23881	14306	27187	1863	6,9	2657	5,4%	488	8,1%
A	861	6	8412/1001	RHEINFELDEN-RHEINBR.	333	14928	8533	16578	1162	7,0	10598	7869	11540	982	8,5	1450	6,1%	291	4,8%
A	864	4	8017/1034	BAD DÜRRHEIM	149	8046	7539	8377	1332	15,9	8456	7751	8769	1509	17,2	948	11,6%	166	24,7%

AUSWERTUNG: AVISO GMBH, AM HASSELHOLZ 15, 52074 AACHEN

HERAUSGEBER: MINISTERIUM FÜR VERKEHR BADEN-WÜRTTEMBERG

AUTOMATISCHE STRASSENVERKEHRSZÄHLUNGEN IN BADEN-WÜRTTEMBERG

AUTOBAHNEN / VBA

DURCHSCHNITTliche TÄGLICHE VERKEHRStÄRKEN JE RICHTUNG UND FÜR LÄRMBERECHNUNG MASSGEBENDE VERKEHRStÄRKEN TAG/NACHT (GQ)

JAHr 2022

STRASSE	ZÄHLSTELLE		GT	RICHTUNG 1						RICHTUNG 2						GESAMTQUERSCHNITT			
				KFZ			ANT.		KFZ			ANT.		TAG	SV	NACHT	SV		
				FS	NUMMER	NAME	MO-SO	SO+F	MO-FR	SV	SV %	MO-SO	SO+F	MO-FR	SV	SV %	Mt	ANT.	Mn
A	5	4	64171004	HEDESHEIM	0	35559	33064	36498	6888	18,9	32133	29121	33664	6031	17,9	3792	12,7%	877	33,1%
A	5	4	65171005	DOSENHEIM	308	36684	34005	37660	6569	17,4	33567	29695	35158	5732	16,3	3932	11,8%	916	29,3%
A	5	6	68171019	KRONAU	0	46946	47267	46394	12002	25,9	44613	41975	46125	12913	28,0	5017	18,9%	1410	40,3%
A	5	6	68171020	BÜCHENAU	70	48706	46979	49113	12785	26,0	49245	48856	49441	13074	26,4	5358	18,2%	1528	40,8%
A	5	6	69161021	KARLSRUHE-HAGSFELD	273	57984	53849	59212	13800	23,3	61147	55843	62846	14479	23,0	6540	16,4%	1811	35,7%
A	5	6	70161001	OBERREUT	120	48197	43225	49932	12474	25,0	50315	44455	52329	12412	23,7	5502	17,6%	1310	38,3%
A	5	6	70161031	RHEINSTETTEN	363	44506	42915	44776	10385	23,2	47775	43898	48865	12475	25,5	5073	17,5%	1390	35,2%
A	5	6	74131036	APPENWEIER	252	34767	33669	35109	9065	25,8	35504	34176	36111	8952	24,8	3914	18,5%	955	34,4%
A	5	6	74131039	OFFENBURG-GRIESHEIM	252	37011	34133	37987	9055	23,8	37889	34909	39099	8912	22,8	4184	17,4%	995	31,6%
A	5	6	75131041	OFFENBURG	251	31610	29784	32102	7514	23,4	31739	30588	32222	7372	22,9	3524	17,0%	871	32,1%
A	5	4	79121001	MARCH	240	32883	30784	33233	6534	19,7	32218	31433	32565	6476	19,9	3658	15,1%	822	25,6%
A	5	4	80111051	HARTHEIM AM RHEIN	239	27132	24056	27652	6322	22,9	27865	26238	28216	6297	22,3	3066	17,4%	743	26,4%
A	6	4	64161002	MANNHEIM-SCHÖNAU	72	30125	21795	33243	5812	17,5	32901	21502	36687	5722	15,6	3520	13,1%	839	18,5%
A	6	4	64161001	MANNHEIM-SANDHOFEN	122	27666	20310	30229	5798	19,2	23038	16601	25247	4516	17,9	2847	14,4%	644	22,1%
A	6	4	66171001	BRÜHL / ROHRBACH	68	39788	34229	41625	7536	18,1	35292	27757	37763	6968	18,5	4184	13,3%	1018	25,5%
A	6	4	66171013	KETSCH	326	33975	30650	35007	6956	19,9	27461	23408	28811	5790	20,1	3417	14,2%	846	28,4%
A	6	5	67181055	BALZFELD	0	33156	28115	35396	11095	31,3	32471	33831	32350	10144	31,4	3626	23,0%	952	46,5%
A	6	6	67191057	SINSHEIM	0	38070	38232	38597	11588	30,0	27468	24104	29164	8870	30,4	3595	21,4%	1003	44,9%
A	6	6	67191058	SINSHEIM-STEINSFURT	345	34849	31283	36029	11598	32,2	30855	28323	31920	11063	34,7	3569	23,7%	1074	48,5%
A	6	5	68211003	BIBERACH	0	36232	34279	36798	10163	27,6	24610	24386	24799	7098	28,6	3329	19,5%	947	43,2%
A	8	6	70161027	PALMBACH	363	49786	47972	50394	11368	22,6	49506	45129	50828	12181	24,0	5465	16,4%	1482	35,2%
A	8	6	70171028	MUTSHELBACh	363	45143	45098	45187	10974	24,3	44686	42275	45413	11819	26,0	4923	17,5%	1383	37,2%
A	8	6	70181079	ISPRINGEN	0	40011	38325	40482	10057	24,8	39214	36690	40047	9958	24,9	4371	17,4%	1162	38,4%
A	8	6	70181078	WURMBERG	358	42648	43453	42316	10475	24,8	39386	40506	38699	9329	24,1	4441	16,4%	1372	35,9%
A	8	6	71191076	HEIMSHEIM	258	44719	42937	45377	11362	25,0	44281	42007	44921	10784	24,0	4883	17,3%	1358	36,3%
A	8	6	71191075	RUTESHEIM	361	47139	44506	48170	10693	22,2	47332	44145	48412	11483	23,7	5191	16,4%	1427	33,8%
A	8	6	72191001	WARMBRONN	287	52432	47322	54369	12544	23,1	45545	42990	46420	11471	24,7	5417	17,8%	1413	33,6%
A	8	6	73211069	NELLINGEN	0	42730	38039	44365	8862	20,0	38791	37622	40388	8180	20,3	4492	14,9%	1206	28,4%
A	8	6	73221067	LINDORF	0	41329	37483	42324	8268	19,5	33676	33942	33529	8774	26,2	4120	16,4%	1135	29,9%
A	8	6	73231001	KIRCHHEIM UNTER TECK	360	32380	32167	32356	7184	22,2	33808	35028	33601	8203	24,4	3644	16,3%	985	33,5%
A	81	4	68211001	WEINSBERG	87	39297	35713	40660	9129	22,5	42029	42112	42670	9012	21,1	4542	15,5%	1081	31,7%
A	81	6	68211002	GRAFENWALD	311	42826	37166	44846	9134	20,4	45350	44954	46373	9702	20,9	4945	14,6%	1132	31,0%
A	81	6	69211085	ILSFELD	348	45746	39553	47893	9941	20,8	46826	45512	47946	9995	20,8	5201	14,8%	1169	30,6%
A	81	6	69211001	T+R WUNNENSTEIN	0	46948	40290	49211	9732	19,8	41876	41763	42379	9598	22,6	4990	15,0%	1123	30,0%
A	81	6	70211001	FREIBERG AM NECKAR	348	49683	40502	52691	9833	18,7	50338	45553	52414	9344	17,8	5617	13,2%	1269	25,9%
A	81	6	71201090	STAMMHEIM	0	60547	45737	65480	11676	17,8	55493	50115	56688	11885	21,0	6482	14,5%	1542	25,6%
A	81	6	73191003	EHNINGEN	294	43583	36238	46475	7562	16,3	43013	35900	45548	9390	20,6	4811	14,3%	1202	23,6%
A	81	6	73191004	HILDRIZHAUSEN	351	42038	34691	44957	7505	16,7	40789	33771	43302	8136	18,8	4598	13,5%	1158	22,8%
A	81	4	74191001	GÜLTSTEIN	363	25243	25634	25340	4994	19,7	27216	26415	27560	5796	21,0	2922	14,1%	714	27,8%
A	81	4	76181001	MÜHLHEIM	280	22754	24826	22360	4115	18,4	22238	23428	21890	4286	19,6	2554	13,1%	516	25,4%
A	81	4	78171032	ZIMMERN OB ROTTWEIL	279	23134	24720	22873	4306	18,8	23332	23819	23287	4532	19,5	2651	13,5%	506	24,6%

AUSWERTUNG: AVISO GMBH, AM HASSELHOLZ 15, 52074 AACHEN

HERAUSGEBER: MINISTERIUM FÜR VERKEHR BADEN-WÜRTTEMBERG

AUTOMATISCHE STRASSENVERKEHRSZÄHLUNGEN IN BADEN-WÜRTTEMBERG

BUNDESSTRASSEN 1. TEIL

DURCHSCHNITTLICHE TÄGLICHE VERKEHRSSTÄRKEN JE RICHTUNG UND FÜR LÄRMBERECHNUNG MASSGEBENDE VERKEHRSSTÄRKEN TAG/NACHT (GQ)

JAHR 2022

STRASSE	ZÄHLSTELLE		GT	RICHTUNG 1						RICHTUNG 2						GESAMTQUERSCHNITT			
				KFZ			ANT.		KFZ			ANT.		TAG	SV	NACHT	SV		
				MO-SO	SO+F	KFZ	SV	SV %	MO-SO	SO+F	KFZ	SV	SV %	Mt	pt	Mn	pn		
FS	NUMMER	NAME	MO-SO	SO+F	MO-FR	MO-FR	MO-FR	MO-SO	SO+F	MO-FR	MO-FR	MO-FR							
B	3	2	6916/1100	KARLSRUHE 2	365	6104	4030	6759	286	4,2	6257	4037	6959	300	4,3	715	3,5%	114	3,4%
B	3	2	7314/1101	ACHERN-ÖNSBACH	246	6068	3611	6830	280	4,1	6250	3781	7017	304	4,3	716	3,6%	107	3,2%
B	3n	3	7913/1104	OU EMMEND.-WASSER	257	7583	4453	8609	281	3,3	7585	4335	8683	253	2,9	880	2,6%	135	3,1%
B	3	2	8012/1104	SCHERZINGEN	242	2649	1664	2918	157	5,4	2701	1579	3010	155	5,1	316	4,2%	38	5,5%
B	3	2	8411/1106	WEIL-OTTERBACH	124	6969	5170	7154	124	1,7	7589	5884	8025	182	2,3	824	1,7%	171	0,8%
B	10	2	7019/1108	VAIHINGEN (ENZ)	360	6189	4366	6804	1434	21,1	6112	4275	6715	1503	22,4	692	16,9%	154	20,0%
B	10	4	7120/1100	STUTTGART-ZUFFENH.	334	35899	26090	39259	3700	9,4	28631	21903	30609	3562	11,6	3551	7,9%	965	10,0%
B	10	4	7221/1102	STUTTGART-HEDELFG.	0	34217	23128	37646	3132	8,3	35556	24186	39051	3172	8,1	3886	6,5%	949	7,0%
B	10	4	7222/1100	PLOCHINGEN	330	31109	19477	34874	2862	8,2	31591	20590	35285	2862	8,1	3489	6,5%	860	7,6%
B	10	4	7323/1100	GÖPPINGEN	0	20815	12306	23842	1731	7,3	15471	8109	17853	1507	8,4	2039	6,5%	458	6,0%
B	10	4	7525/1103	ULM-NORD	324	27273	19682	29618	2553	8,6	27609	21122	29931	2671	8,9	3122	6,4%	617	12,7%
B	14	2	7022/1100	STRÜMPFELBACH	364	8164	5893	8834	746	8,4	8790	6419	9529	773	8,1	964	6,5%	191	5,7%
B	14	4	7122/1106	KORB	296	26386	16932	29752	1682	5,7	26887	17388	30248	1660	5,5	3023	4,5%	613	4,8%
B	14	2	8018/1102	TUTTLINGEN	32	6459	4210	7293	978	13,4	7279	4675	8268	1048	12,7	789	10,5%	139	15,9%
B	19	2	6724/1104	KÜNZELSAU	364	8228	4186	9555	645	6,8	8239	4240	9557	594	6,2	955	5,5%	149	6,0%
B	27	2	6323/1101	TAUBERBISCHOFSSHEIM	364	3326	2154	3772	394	10,4	3379	2113	3856	416	10,8	389	8,5%	60	11,0%
B	27	2	6521/1100	RITTERSBACH	364	2976	1966	3336	373	11,2	3022	2068	3374	382	11,3	348	9,0%	54	10,3%
B	27	2	6821/1102	NECKARSULM 2	266	15040	10192	16466	1292	7,8	17306	10616	19272	1844	9,6	1811	7,0%	422	6,9%
B	27	2	6920/1102	WALHEIM	275	3265	2152	3582	220	6,1	3109	2124	3398	203	6,0	367	4,9%	63	3,9%
B	27	4	7220/1103	ECHTERDINGEN	123	26669	20254	28629	720	2,5	26853	19799	28969	656	2,3	2992	1,9%	706	2,0%
B	27	2	7520/1101	TÜBINGEN-SÜD	294	16840	12173	18476	1287	7,0	16651	12010	18220	1247	6,8	1916	5,3%	354	8,0%
B	27	2	7817/1102	ROTTWEIL	270	6945	4215	7809	498	6,4	6723	3925	7589	466	6,1	793	5,1%	123	5,3%
B	27	3	8117/1100	NEUHAUS	0	361	200	425	143	33,6	1593	1121	1794	192	10,7	112	12,9%	21	2,4%
B	27	2	8317/1101	LOTTSTETTEN	241	4596	2852	4929	330	6,7	4213	2631	4623	334	7,2	503	5,6%	95	2,6%
B	27	2	8317/1102	JESTETTEN	364	4544	3284	4890	142	2,9	4695	3421	5020	148	2,9	532	2,3%	90	1,5%
B	28	4	7412/1100	KEHL-EUROPABRÜCKE	364	13636	10956	13770	767	5,6	13420	10916	13498	832	6,2	1499	4,6%	384	3,5%
B	28	4	7514/1101	OPPENAU	325	4171	3386	4476	359	8,0	4163	3377	4461	339	7,6	488	6,0%	67	6,9%
B	28	2	7518/1103	HORB-NORD	365	6185	4047	6829	596	8,7	6084	3601	6793	562	8,3	715	6,5%	103	10,8%
B	28	4	7420/1120	TÜBINGEN-WEST	360	11271	7517	12525	956	7,6	11186	7292	12461	897	7,2	1300	6,1%	207	8,6%
B	28	2	7524/1100	HEROLDSTATT	346	1927	1582	2025	195	9,6	1971	1862	2038	222	10,9	229	7,5%	28	12,2%
B	29	4	7122/1107	GRUNBACH	364	25978	17748	28878	1816	6,3	25796	16978	28798	1782	6,2	2949	4,8%	574	7,0%
B	29	2	7224/1109	SCHWÄBISCH GMÜND	136	10276	7545	11287	1485	13,2	11168	7186	12530	1592	12,7	1230	9,8%	220	16,9%
B	29n	2	7126/1108	AALLEN-WESTUMGEHUNG	181	9981	6636	11037	1663	15,1	9480	6950	10350	1546	14,9	1110	11,9%	213	17,2%

AUSWERTUNG: AVISO GMBH, AM HASSELHOLZ 15, 52074 AACHEN

HERAUSGEBER: MINISTERIUM FÜR VERKEHR BADEN-WÜRTTEMBERG

AUTOMATISCHE STRASSENVERKEHRSZÄHLUNGEN IN BADEN-WÜRTTEMBERG

BUNDESSTRASSEN

2. Teil

DURCHSCHNITTLICHE TÄGLICHE VERKEHRSTÄRKEN JE RICHTUNG UND FÜR LÄRMBERECHNUNG MASSGEBENDE VERKEHRSTÄRKEN TAG/NACHT (GQ)

JAHR 2022

STRASSE	ZÄHLSTELLE		GT	RICHTUNG 1					RICHTUNG 2					GESAMTQUERSCHNITT			
				KFZ			ANT.		KFZ			ANT.		TAG	SV	NACHT	SV
				MO-SO	SO+F	MO-FR	SV	SV %	MO-SO	SO+F	MO-FR	SV	SV %	Mt	pt	Mn	pn
B 30	2	8024/1103 EBERHARDZELL	365	8724	7633	9230	1263	13,7	8642	7187	9178	1208	13,2	1005	9,7%	160	19,4%
B 31	2	7911/1100 BREISACH	364	6397	5040	6610	389	5,9	6446	4920	6699	411	6,1	763	4,6%	80	4,6%
B 31a	2	7912/1102 OU UMKIRCH (W)	359	8521	4723	9818	576	5,9	8754	4735	10107	597	5,9	998	4,8%	164	8,2%
B 31a	2	7912/1101 OU UMKIRCH (O)	359	9740	5755	11123	659	5,9	10347	5955	11869	699	5,9	1161	4,7%	190	8,2%
B 31n	4	8013/1100 FREIBURG-OSTTUNNEL	304	15704	13657	16402	1871	11,4	15384	13914	15989	1951	12,2	1807	8,6%	272	17,9%
B 31	2	8014/1100 FALKENSTEIG	0	8868	9589	8758	1614	18,4	9571	10852	9182	1788	19,5	1070	12,9%	165	28,8%
B 31	2	8014/1101 HINTERZARTEN	351	9832	9371	9998	1671	16,7	9974	9668	10129	1772	17,5	1162	12,1%	153	28,8%
B 31	3	8015/1104 FRIEDENWEILER	282	8718	8825	8796	1603	18,2	8840	8413	9025	1719	19,0	1022	13,2%	150	28,0%
B 31	4	8116/1100 DÖGGINGEN	167	8270	8198	8363	1627	19,5	8584	8155	8732	1726	19,8	979	13,8%	150	29,5%
B 31	2	8321/1101 HARLACHEN	262	9610	9311	9759	1753	18,0	8912	8538	9029	1572	17,4	1072	13,1%	171	21,8%
B 32	2	7821/1104 SIGMARINGEN	364	4704	4004	4979	774	15,5	4689	4229	4935	770	15,6	549	11,4%	76	18,1%
B 33	2	7714/8704 GUTACH 2	359	4865	4190	5135	641	12,5	4863	4291	5107	657	12,9	566	9,5%	85	14,5%
B 33	2	7715/1109 HORNBERG TUNNEL	360	2392	2207	2495	576	23,1	2336	2208	2432	586	24,1	275	17,5%	42	26,4%
B 33	4	8220/1112 RADOLFZELL 2	364	12945	11153	13469	1008	7,5	13128	11657	13613	1047	7,7	1509	5,6%	240	6,5%
B 33	2	8220/1102 KLOSTER HEGNE	96	14458	11680	15281	936	6,1	14901	12543	15628	1068	6,8	1690	5,0%	290	4,4%
B 33n	4	8320/1101 KN-TÄGERMOOS/GZA	364	8184	6069	8309	516	6,2	10010	7223	10253	613	6,0	1067	4,5%	140	3,3%
B 34	3	8218/1108 BIETINGEN	364	7396	6469	7483	900	12,0	7074	7023	6999	830	11,9	829	8,9%	151	6,9%
B 34	2	8315/1101 WALDSHUT-RHEINBR.	364	6356	4261	6665	541	8,1	6228	4628	6484	831	12,8	726	7,8%	122	6,7%
B 34	2	8316/1102 ERZINGEN	364	2838	2132	3021	94	3,1	2823	2079	3007	101	3,4	331	2,5%	46	1,5%
B 34	4	8411/1104 GRENZACHERHORN	0	3604	1653	3961	75	1,9	4166	2125	4568	122	2,7	442	2,2%	86	0,7%
B 36	2	7115/1105 RASTATT	352	8068	4859	9119	836	9,2	7246	4295	8133	593	7,3	873	6,8%	169	6,2%
B 290	2	6424/1100 BAD MERGENTHEIM 2	365	6535	4012	7397	402	5,4	6511	3987	7369	409	5,6	755	4,4%	120	5,7%
B 290	2	6826/1103 CRAILSHEIM-SÜD	360	3519	2167	3992	247	6,2	3521	2188	3988	236	5,9	404	5,0%	72	3,9%
B 292	2	6521/1103 AUERBACH	324	2257	1474	2523	160	6,3	2222	1563	2454	150	6,1	260	5,0%	40	5,4%
B 293	2	6820/1104 SCHWAIGERN	328	4817	3034	5385	509	9,5	4805	3153	5333	428	8,0	550	7,0%	103	7,2%
B 294	2	7616/1100 ALPIRSBACH	364	2041	1562	2223	180	8,1	1847	1296	2048	134	6,5	224	5,8%	37	9,1%
B 294	2	7913/1106 WALDKIRCH 2	237	10154	6555	11291	540	4,8	10231	6847	11374	513	4,5	1187	3,7%	175	4,1%
B 311	2	7822/1107 ERTINGEN 2	364	4747	3827	5126	1093	21,3	4788	3759	5174	1067	20,6	548	15,8%	96	23,7%
B 312	2	7521/1103 REUTLINGEN	332	12496	8274	13969	1282	9,2	12297	7593	13841	1239	9,0	1439	7,3%	220	9,2%
B 317	2	8213/1100 SCHÖNAU	350	4136	3259	4463	337	7,6	4148	3458	4437	305	6,9	487	5,6%	62	7,1%
B 317	2	8411/1101 WEIL-FRIEDLINGEN	269	4649	3127	4915	12	0,2	5417	3523	5700	17	0,3	574	0,3%	111	0,1%
B 378	2	8111/1102 NEUENBURG-RHEINBR.	212	3691	2294	3985	173	4,3	4066	2569	4345	195	4,5	453	3,3%	64	4,9%
B 462	2	7216/1100 WEISENBACH	0	3921	2908	4403	413	9,4	4144	3097	4595	391	8,5	459	6,8%	90	9,2%
B 462	4	7716/1104 SCHRAMBERG	364	6578	4185	7357	720	9,8	5627	3973	6211	720	11,6	706	8,5%	114	11,1%
B 500	2	7114/1102 IFFEZHEIM-RHEINBR.	0	8576	6005	9149	2297	25,1	9475	7551	9901	1787	18,0	999	16,5%	258	26,9%
B 518	2	8413/1106 BAD SÄCKINGEN 3	181	6195	3347	6780	166	2,4	6446	3603	7006	224	3,2	741	2,2%	99	1,0%
B 532	2	8411/1109 WEIL-PALMRÄINBR.	364	8747	5678	9353	298	3,2	8351	5734	8746	339	3,9	987	2,8%	163	1,5%

AUSWERTUNG: AVISO GMBH, AM HASSELHOLZ 15, 52074 AACHEN

HERAUSGEBER: MINISTERIUM FÜR VERKEHR BADEN-WÜRTTEMBERG

AUTOMATISCHE STRASSENVERKEHRSZÄHLUNGEN IN BADEN-WÜRTTEMBERG

LANDESSTRASSEN

1. Teil

DURCHSCHNITTLICHE TÄGLICHE VERKEHRSTÄRKEN JE RICHTUNG UND FÜR LÄRMBERECHNUNG MASSGEBENDE VERKEHRSTÄRKEN TAG/NACHT (GQ)

JAHR 2022

STRASSE	ZÄHLSTELLE		GT	RICHTUNG 1						RICHTUNG 2						GESAMTQUERSCHNITT			
				KFZ			SV		ANT. SV %	KFZ			SV		ANT. SV %	TAG Mt	SV ANT. pt	NACHT Mn	SV ANT. pn
				MO-SO	SO+F	MO-FR	MO-FR	MO-FR		MO-SO	SO+F	MO-FR	MO-FR	MO-FR					
L 75	2	7512/8535 GOLDSCHUEUR KR (N)	339	3505	1984	3880	305	7,9	3591	1964	4005	310	7,7	417	6,3%	54	7,1%		
L 75	2	7512/8536 GOLDSCHUEUR KR (S)	222	2352	1464	2644	238	9,0	2354	1427	2658	207	7,8	270	7,2%	49	5,1%		
L 83	2	7214/1207 BÜHL	352	5174	3697	5612	169	3,0	5266	3793	5724	195	3,4	607	2,6%	90	2,6%		
L 87	2	7313/1204 RHEINAU-FREISTETT	363	6419	3925	7102	915	12,9	6194	3766	6838	768	11,2	730	9,6%	117	13,8%		
L 98	4	7512/1202 ALTENHEIM-RHEINBR.	364	7071	5507	7299	1297	17,8	7375	5602	7660	1380	18,0	834	13,1%	137	23,9%		
L 98	2	7512/8236 GOLDSCHUEUR KR (W)	339	6491	5241	6646	1299	19,5	6864	5337	7096	1423	20,1	766	14,7%	137	23,2%		
L 98	2	7512/8235 GOLDSCHUEUR KR (O)	299	5771	4818	5900	1347	22,8	5636	4897	5680	1199	21,1	654	16,1%	117	23,7%		
L 104	2	7712/1205 RHEINHAUSEN	364	1843	1605	1902	69	3,6	1830	1631	1890	69	3,7	213	2,9%	33	1,6%		
L 113	2	7811/1200 SASBACH	364	2763	2224	2846	272	9,6	2761	2180	2845	238	8,4	320	7,0%	50	5,3%		
L 113	2	7812/1200 RIEGEL	339	6598	4462	7342	749	10,2	6222	4202	6893	704	10,2	744	8,3%	114	7,3%		
L 122	2	8012/1203 EHRENKIRCHEN	364	2485	1882	2673	135	5,1	2525	1883	2723	138	5,1	298	4,1%	29	6,3%		
L 123	2	8113/1200 MÜNSTER TAL	364	847	1094	770	28	3,6	836	1110	759	30	4,0	101	3,0%	7	1,2%		
L 125	2	8012/1206 PFAFFENWEILER	170	8621	5046	9842	151	1,5	8357	5104	9469	154	1,6	986	1,3%	151	2,3%		
L 150	2	8214/1203 ST. BLASIEN	299	1862	1597	1955	89	4,6	1805	1432	1926	94	4,9	221	3,7%	16	4,8%		
L 151	2	8414/1206 LAUFENBURG-RHEINBR.	364	5091	2599	5652	88	1,6	5171	2719	5737	68	1,2	592	1,1%	99	0,5%		
L 154	2	8414/1102 BAD SÄCKINGEN 1	179	4644	2849	5148	229	4,4	4406	2703	4880	214	4,4	523	3,7%	85	3,1%		
L 173	2	7814/1204 SIMONSWALD	364	3271	2611	3460	140	4,0	3265	2596	3456	147	4,3	383	3,3%	52	4,7%		
L 173	2	7915/1201 FURTWANGEN	363	4539	2968	5072	225	4,4	4465	2911	4992	234	4,7	529	3,7%	67	5,0%		
L 186	2	7913/1205 WALDKIRCH 1	355	4089	2481	4622	175	3,8	3778	2254	4275	144	3,4	463	2,9%	57	4,1%		
L 220	2	8220/1203 LANGENRAIN	364	1357	1313	1394	18	1,3	1381	1280	1429	14	1,0	164	0,9%	14	0,9%		
L 221	2	8320/1203 WOLLMATINGEN	364	1307	855	1431	29	2,0	1445	954	1568	28	1,8	164	1,3%	17	5,3%		
L 249	2	7622/1204 WASSERSTETTEN	361	1101	1223	1097	56	5,1	1157	1195	1169	58	5,0	134	3,8%	14	2,8%		
L 284	2	8023/1203 BAD SCHUSSENRIED	143	2184	1455	2422	115	4,7	2039	1299	2286	101	4,4	248	3,7%	33	4,0%		
L 318	2	8226/1203 LEUTKIRCH	364	4945	4187	5275	428	8,1	4877	3841	5260	415	7,9	577	6,3%	74	7,1%		
L 333	2	8323/1208 WALCHESREUTE	33	5512	3254	6250	235	3,8	5607	3464	6251	222	3,6	640	3,1%	110	2,3%		
L 343	2	7218/1202 SCHÖMBERG	213	1640	1212	1783	68	3,8	1731	1324	1866	74	4,0	199	3,1%	24	2,6%		
L 360	2	7720/1201 ONSTMETTINGEN	364	4619	2627	5262	120	2,3	4705	2642	5364	134	2,5	544	2,1%	78	2,0%		
L 389	2	7519/1205 BODELSHAUSEN	364	2152	1386	2416	151	6,3	2157	1410	2422	157	6,5	251	5,1%	37	6,6%		
L 401	2	7415/1201 MITTELTAL	291	2031	1756	2105	135	6,4	2009	1721	2082	136	6,5	238	5,1%	28	5,6%		
L 518	2	6422/1203 WALLDÜRN	327	874	530	1002	68	6,8	804	478	924	58	6,3	98	5,4%	14	3,2%		
L 559	2	6917/1201 WEINGARTEN	363	3159	2165	3489	80	2,3	3203	2187	3552	78	2,2	370	1,8%	56	1,7%		
L 600	4	6617/1214 HEIDELBERG 2	330	13804	9163	15317	756	4,9	14098	9227	15683	774	4,9	1610	4,2%	267	3,0%		
L 722	2	6617/1219 TALHAUS	364	5686	3866	6261	711	11,4	5932	3692	6648	765	11,5	674	8,8%	105	16,7%		
L 1020	2	6624/1207 HOLLENBACH	364	1640	839	1986	262	13,2	1643	877	1985	251	12,6	182	11,2%	46	10,0%		
L 1040	2	6726/1200 GAGGSTATT	364	1543	995	1749	197	11,3	1528	1054	1716	187	10,9	178	9,2%	29	10,3%		
L 1060	2	7026/1200 LINDENHOF	274	2448	1599	2753	427	15,5	2389	1623	2677	442	16,5	280	12,6%	45	18,3%		
L 1066	2	7023/1203 SULZBACH (MURR)	364	5771	4157	6296	451	7,2	5636	3925	6184	456	7,4	652	5,8%	122	6,5%		

AUSWERTUNG: AVISO GMBH, AM HASSELHOLZ 15, 52074 AACHEN

HERAUSGEBER: MINISTERIUM FÜR VERKEHR BADEN-WÜRTTEMBERG

AUTOMATISCHE STRASSENVERKEHRSZÄHLUNGEN IN BADEN-WÜRTTEMBERG

LANDESSTRASSEN

2. Teil

DURCHSCHNITTLICHE TÄGLICHE VERKEHRSTÄRKEN JE RICHTUNG UND FÜR LÄRMBERECHNUNG MASSGEBENDE VERKEHRSTÄRKEN TAG/NACHT (GQ)

JAHR 2022

STRASSE	ZÄHLSTELLE		GT	RICHTUNG 1						RICHTUNG 2						GESAMTQUERSCHNITT			
				KFZ			ANT.		KFZ			ANT.		TAG	SV	NACHT	SV		
				FS	NUMMER	NAME	MO-SO	SO+F	MO-FR	MO-FR	MO-FR	MO-SO	SO+F	MO-FR	MO-FR	MO-FR	MO-FR	Mt	pt
L 1096	2	6721/1217	HEUHLINGEN	363	4274	2541	4831	180	3,7	4310	2532	4898	186	3,8	484	3,3%	105	1,5%	
L 1100	2	6821/1201	FLEIN	82	4786	2534	5436	243	4,5	5029	2601	5726	254	4,4	575	4,2%	77	5,5%	
L 1115	2	6921/1216	GROSSBOTTWAR	363	7224	5842	7679	1026	13,4	7170	5740	7674	1073	14,0	820	10,2%	160	13,9%	
L 1142	2	7121/1211	HEGNACH	364	9406	6044	10425	757	7,3	7662	5284	8368	652	7,8	977	6,0%	179	6,8%	
L 1164	2	7325/1203	WALDHAUSEN	361	1262	1017	1357	75	5,5	1263	993	1367	79	5,8	147	4,5%	23	5,0%	
L 1177	2	7120/1227	HEIMERDINGEN	333	2433	1198	2900	492	17,0	2385	1187	2831	486	17,2	281	14,3%	41	16,6%	
L 1180	4	7220/1203	SOLITUDE	364	12165	8169	13745	382	2,8	12383	8099	14028	373	2,7	1424	2,4%	220	2,0%	
L 1233	2	7525/1211	TOMERDINGEN	364	981	586	1107	62	5,6	1007	696	1119	63	5,6	117	4,8%	14	3,1%	
L 2310	2	6222/1202	ROSENMÜHLE	364	1679	1141	1890	205	10,8	1698	1165	1903	202	10,6	194	8,7%	35	9,2%	
G	2	8411/1108	LÖRRACH-STETTEN	184	3514	2352	3680	43	1,2	3713	2397	3859	59	1,5	419	1,2%	66	1,0%	
K 5345	2	7712/8232	MAHLBERG	230	3014	1398	3466	125	3,6	2951	1408	3393	98	2,9	347	2,8%	51	1,8%	

AUSWERTUNG: AVISO GMBH, AM HASSELHOLZ 15, 52074 AACHEN

HERAUSGEBER: MINISTERIUM FÜR VERKEHR BADEN-WÜRTTEMBERG

AUTOMATISCHE STRASSENVERKEHRSZÄHLUNGEN IN BADEN-WÜRTTEMBERG
 AUTOBAHNEN

MAXIMALE VERKEHRSTÄRKEN JE RICHTUNG UND FÜR GESAMTQUERSCHNITT

JAHR 2022

STRASSE	ZÄHLSTELLE			RICHTUNG 1					RICHTUNG 2					GESAMTQUERSCHNITT						
				FS	NUMMER	NAME	GT	KFZ		UHR- ZEIT	KFZ		UHR- ZEIT	KFZ		UHR- ZEIT	KFZ		UHR- ZEIT	
								Q-MAX	DATUM		q-MAX	DATUM		Q-MAX	DATUM		q-MAX	DATUM		Q-MAX
A	5	4	6517/1010	EPPELHEIM	363	50417	DO0206	3721	MO0711	8	49068	FR1507	3555	FR2406	16	97989	FR1507	6773	FR2511	16
A	5	6	6717/1018	ST. LEON	171	63022	FR1507	4434	MO1804	14	75126	SO2108	4617	SO2905	15	131261	SO2108	8602	FR1504	14
A	5	8	7016/1022	KARLSRUHE 1	117	88552	DO1404	5931	SO0805	12	89997	FR1507	6254	FR2502	17	175999	DO1404	11784	FR2502	17
A	5	6	7214/1035	ACHERN	143	52912	SO1906	3589	SA1308	13	50932	FR2907	3567	SA0110	16	100884	FR2907	6769	SA2910	13
A	5	4	7812/1047	NIMBURG	0															
A	5	5	8012/1049	T+R. BREISGAU	356	46905	SA1806	3318	MI2812	11	47063	SA0406	3266	MO0108	17	91681	FR2907	6015	FR2907	16
A	5	6	8211/1052	NEUENBURG 1	91	17973	SA0309	1349	SA0309	16	13406	SA2910	1300	DI2012	18	26834	SA0309	2049	SA2910	12
A	5	4	8311/1053	KLEINKEMS	348	33403	FR2907	2925	DO0809	18	30858	MO0108	2394	SO2905	17	63397	FR2907	4560	FR2907	17
A	5	6	8411/1099	WEIL AM RHEIN/GZA	0															
A	6	8	6617/1025	AD HOCKENHEIM	0															
A	6	6	6717/1016	WALLDORF	0															
A	6	6	6821/1059	NECKARSULM 1	0															
A	6	4	6822/1091	SCHWABBACH	143	48581	DO1404	3410	SA2602	11	35002	SO2905	3113	SO0201	15	79499	DO1404	5371	MO1804	14
A	6	4	6825/1095	REUSSENBERG	180	35594	FR2810	3030	SA2602	11	29817	SO2108	3050	SO0201	15	60010	FR2810	5067	SO0201	14
A	7	4	7526/1061	LANGENAU	360	39198	SA1308	3476	SO0201	14	38163	FR3009	3239	SO0201	14	69002	FR3009	6715	SO0201	14
A	8	4	7018/1077	PFORZHEIM-OST	0															
A	8	7	7220/1073	STUTTGART-VAIH.	297	92678	MI2505	6186	SO1707	18	87819	FR0306	6805	FR1504	11	178756	MI2505	12290	SO2905	18
A	8	6	7321/1002	DENKENDORF	59	74124	DO1404	4817	FR2502	16	86194	FR2907	6000	MO1710	8	154796	FR2810	8955	FR2502	16
A	8	6	7323/1077	AICHELBERG	0															
A	8	4	7424/1068	MERKLINGEN	360	55850	SA2602	3933	DO2605	12	55783	SA1806	4074	SO0901	14	102105	SA3007	7532	SA2602	12
A	81	4	6722/1084	NEUENSTADT	363	25139	SO2905	2399	MO1804	18	29366	FR2810	2446	FR2312	16	51081	FR2810	4218	FR2810	17
A	81	6	7021/1086	PLEIDELSHEIM	364	67514	DO1404	5148	SA2910	11	65228	FR3009	5200	MO1804	20	128868	FR2810	9425	FR2110	17
A	81	7	7020/1001	LUDWIGSBURG	0															
A	81	6	7120/1003	STUTTGART-KORNTAL	335	80834	DO1404	5298	DI1810	18	67638	FR2810	5230	DI1810	8	147609	DO1404	9837	DI1810	17
A	81	6	7220/1011	BÖBLINGEN	305	83576	DO1404	5102	DI2806	8	68241	DO1404	4847	MI0106	18	151817	DO1404	9726	DO1509	8
A	81	4	7518/1028	HORB	364	39480	SO1906	3180	MO1804	17	35157	MO1804	3316	DO1606	9	70655	MO1804	5912	MO1804	11
A	81	4	8118/1036	GEISINGEN	0															
A	96	4	8126/1001	LEUTKIRCH-WEST	339	32535	FR2907	2786	SO1906	18	33194	SO0708	2781	SO2905	19	63349	SO2905	5146	MO1804	16
A	96	4	8224/1001	WANGEN	364	29994	MO1804	2780	SO1906	18	30321	SO0708	2527	SO2905	19	58949	SO2905	4931	MO1804	16
A	98	4	8312/1003	LÖRRACH	360	20816	FR2810	2246	DI1309	17	16587	MI2505	1942	FR1802	17	37162	MI2505	3656	MI2505	17
A	98	2	8414/1001	MURG-RAPPENSTEINTUNNEL	331	4676	MI2505	474	DO2010	8	4632	DO2010	472	DO2010	8	9266	MI2505	946	DO2010	8
A	98	3	8315/1001	LAUCHRINGEN	357	10812	MI2505	1089	MO1605	18	9889	DI1110	960	MI1105	8	20124	MI2505	1577	DO1310	17
A	98	4	8119/1040	STOCKACH	351	19017	MI2505	1748	DO2605	10	20423	SO2905	1816	SO2905	17	36618	DI2009	2914	DI2009	19
A	656	4	6517/1009	MANNHEIM-SECKENH.	362	30582	MI2311	2953	MI2311	17	36510	FR2810	3106	DI1511	17	65886	FR2810	5731	MI2311	17
A	861	6	8412/1001	RHEINFELDEN-RHEINBR.	333	22076	FR2810	2764	DO0610	17	13535	FR3009	1348	DO1205	6	35368	FR2810	3712	DO2710	17
A	864	4	8017/1034	BAD DÜRRHEIM	149	11651	FR3009	947	SO1302	18	10920	FR0306	1019	FR0306	16	22557	FR3009	1636	SO1302	18

AUSWERTUNG: AVISO GMBH, AM HASSELHOLZ 15, 52074 AACHEN
 HERAUSGEBER: MINISTERIUM FÜR VERKEHR BADEN-WÜRTTEMBERG

AUTOMATISCHE STRASSENVERKEHRSZÄHLUNGEN IN BADEN-WÜRTTEMBERG

AUTOBAHNEN / VBA

MAXIMALE VERKEHRSTÄRKEN JE RICHTUNG UND FÜR GESAMTQUERSCHNITT

JAHR 2022

STRASSE	ZÄHLSTELLE			RICHTUNG 1					RICHTUNG 2					GESAMTQUERSCHNITT					
				GT	KFZ		UHR-ZEIT	KFZ		UHR-ZEIT	KFZ		UHR-ZEIT	KFZ		UHR-ZEIT			
					Q-MAX	DATUM		q-MAX	DATUM		Q-MAX	DATUM		q-MAX	DATUM		Q-MAX	DATUM	q-MAX
FS	NUMMER	NAME																	
A	5	4	64171004 HEDDESHEIM	0															
A	5	4	65171005 DOSSENHEIM	308	48626	SA3007	3353	FR0411	15	46645	FR1507	3647	MO1306	8	91384	FR1507	6203	DO0707	18
A	5	6	68171019 KRONAU	0															
A	5	6	68171020 BÜCHENAU	70	63773	FR2907	4640	MO1804	12	65079	SO2905	4311	MO2612	15	124878	FR2907	8513	SO0201	12
A	5	6	69161021 KARLSRUHE-HAGSFELD	273	75854	FR2907	5256	DO1310	17	82433	FR2502	5292	DI2009	8	149604	DO1404	10043	DO1404	17
A	5	6	70161001 OBERREUT	120	63296	FR2907	4593	MO1804	19	65788	MI2505	4977	DO1404	15	128239	FR2907	8833	DO1404	17
A	5	6	70161031 RHEINSTETTEN	363	62278	DO1404	4805	MO1804	12	64630	DO1404	4954	FR1504	11	126908	DO1404	9163	MO1804	12
A	5	6	74131036 APPENWEIER	252	49627	SA1806	4071	SA1806	12	48935	FR2907	4286	FR1504	15	97555	FR2907	7381	MO1804	18
A	5	6	74131039 OFFENBURG-GRIESHEIM	252	51622	FR2907	3817	SO2905	11	52243	FR2207	4160	FR1504	15	103841	FR2907	7337	MO1804	18
A	5	6	75131041 OFFENBURG	251	44755	FR2907	3131	SA0608	11	44666	FR2907	3381	MO1804	18	89421	FR2907	6219	FR1504	11
A	5	4	79121001 MARCH	240	44982	FR2907	3172	DO2605	9	45991	FR2907	3216	SO2905	19	90973	FR2907	5943	SA3007	12
A	5	4	80111051 HARTHEIM AM RHEIN	239	42670	SA1806	3088	DO2605	9	43177	SA0406	2830	MO0108	19	78535	FR2907	5127	SA3007	12
A	6	4	64161002 MANNHEIM-SCHÖNAU	72	43063	FR0710	3514	DI0811	8	45180	MI2505	3664	DI0103	17	81967	MI2505	6372	MI0203	17
A	6	4	64161001 MANNHEIM-SANDHOFEN	122	37355	FR0710	2946	DI1810	17	32184	DI0103	2911	DI0103	17	64231	FR2502	5352	DI0103	17
A	6	4	66171001 BRÜHL / ROHRBACH	68	55843	DO1404	4078	FR0402	17	46791	MI2505	3840	MO2111	8	99509	DO1404	6766	FR0402	17
A	6	4	66171013 KETSCH	326	43847	FR2907	3242	SO0910	17	37009	MI2505	2948	SA0503	15	75242	MI2505	5635	FR0403	16
A	6	5	67181055 BALZFELD	0															
A	6	6	67191057 SINSHEIM	0															
A	6	6	67191058 SINSHEIM-STEINSFURT	345	46223	FR3009	3197	SA2105	12	39665	FR2904	2666	SO1610	15	82216	FR3009	5317	SO2905	17
A	6	5	68211003 BIBERACH	0															
A	8	6	70161027 PALMBACH	363	61532	FR2502	4633	SO0805	19	61316	FR2907	4403	DI0811	8	121173	DO1404	8520	SO0805	19
A	8	6	70171028 MUTSCHELBACH	363	57416	SO2407	4277	SO0805	19	57356	FR0306	4156	FR1504	13	110048	FR2907	7893	SO0805	19
A	8	6	70181079 ISPRINGEN	0															
A	8	6	70181078 WURMBERG	358	54789	SA2602	3870	SO1505	19	50321	SA0503	3638	SO2002	14	102005	SA3007	7017	SO2512	12
A	8	6	71191076 HEIMSHEIM	258	56923	MI2505	3914	SO1505	19	58490	FR0306	4265	SO2905	14	111223	FR0306	7572	SO2905	14
A	8	6	71191075 RUTESHEIM	361	59525	MI2505	4109	MO1411	8	58659	SO1906	4457	SO2905	14	115632	SO1906	7846	MO1804	14
A	8	6	72191001 WARMBRONN	287	66642	MI2505	4896	DI2510	8	56894	FR0306	4372	DO0610	18	121272	MI2505	8370	FR3009	17
A	8	6	73211069 NELLINGEN	0															
A	8	6	73221067 LINDORF	0															
A	8	6	73231001 KIRCHHEIM UNTER TECK	360	46882	SA3007	3598	MO2612	11	49650	SO1906	3596	SO2905	18	88620	SA3007	6340	SA2602	13
A	81	4	68211001 WEINSBERG	87	59803	DO1404	4465	SO0201	13	58437	MO1804	5129	MO1804	17	111147	FR2904	8330	MO1804	13
A	81	6	68211002 GRAFENWALD	311	62597	DO1404	5021	SA2910	11	62415	SO2905	5230	SO0409	17	118279	FR2810	8920	SO2905	13
A	81	6	69211085 ILSFELD	348	65613	DO1404	5109	SA2910	11	62281	SO2905	5257	MO1804	18	122697	FR2810	9376	FR2110	18
A	81	6	69211001 T+R WUNNENSTEIN	0															
A	81	6	70211001 FREIBERG AM NECKAR	348	67981	DO1404	5263	DO2909	18	66414	FR3009	5063	MO1804	20	129674	FR3009	9528	FR2110	17
A	81	6	71201090 STAMMHEIM	0															
A	81	6	73191003 EHNINGEN	294	56877	MI2505	4668	DO2710	8	53839	MI2505	4583	FR0107	15	110716	MI2505	7927	MI2505	17
A	81	6	73191004 HILDRIZHAUSEN	351	54990	MI2505	4616	MI0911	8	54182	FR3009	4571	FR0107	15	106001	DO1404	7950	MI2505	17
A	81	4	74191001 GÜLTSTEIN	363	34106	SO1408	2693	SO0603	18	35603	FR3009	3126	DO1606	10	67282	FR0306	5488	FR1504	12
A	81	4	76181001 MÜHLHEIM	280	38571	SO1906	3062	SO2905	12	32925	MO1804	3152	DO1606	10	66751	MO1804	5635	MO1804	12
A	81	4	78171032 ZIMMERN OB ROTTWEIL	279	41468	SO1906	3192	SO2905	12	33303	MO1804	3343	DO2605	11	69519	SO1906	5658	FR1504	12

AUSWERTUNG: AVISO GMBH, AM HASSELHOLZ 15, 52074 AACHEN

HERAUSGEBER: MINISTERIUM FÜR VERKEHR BADEN-WÜRTTEMBERG

AUTOMATISCHE STRASSENVERKEHRSZÄHLUNGEN IN BADEN-WÜRTTEMBERG

BUNDESSTRASSEN 1. TEIL

MAXIMALE VERKEHRSSTÄRKEN JE RICHTUNG UND FÜR GESAMTQUERSCHNITT

JAHR 2022

STRASSE	ZÄHLSTELLE		RICHTUNG 1					RICHTUNG 2					GESAMTQUERSCHNITT							
			KFZ		UHR- ZEIT	KFZ		UHR- ZEIT	KFZ		UHR- ZEIT	KFZ		UHR- ZEIT						
			Q-MAX	DATUM		q-MAX	DATUM		Q-MAX	DATUM		q-MAX	DATUM		Q-MAX	DATUM	q-MAX	DATUM		
FS	NUMMER	NAME	GT	Q-MAX	DATUM	q-MAX	DATUM	UHR- ZEIT	Q-MAX	DATUM	q-MAX	DATUM	UHR- ZEIT	Q-MAX	DATUM	q-MAX	DATUM	UHR- ZEIT		
B	3	2	6916/1100	KARLSRUHE 2	365	9537	DO1404	864	DO2402	17	9922	DO1404	1125	MI2302	8	19459	DO1404	1621	MI0903	8
B	3	2	7314/1101	ACHERN-ÖNSBACH	246	7983	MI2505	741	MO0711	8	10590	MI3011	923	FR1811	14	17381	MI3011	1501	MI3011	8
B	3n	3	7913/1104	OU EMMEND.-WASSER	257	12012	FR1507	1188	DI2607	17	12055	FR2207	1545	FR0807	8	24028	FR1507	1975	DO3006	17
B	3	2	8012/1104	SCHERZINGEN	242	3845	DI2607	462	MI1201	17	3913	MO1209	471	SA0312	15	7175	FR2904	758	MI1201	17
B	3	2	8411/1106	WEIL-OTTERBACH	124	10055	SA0312	1137	MI1210	18	9645	FR1111	934	MI2610	8	19034	FR1410	1703	MI1210	18
B	10	2	7019/1108	VAIHINGEN (ENZ)	360	8914	MI2505	800	SO1610	14	8564	SA1510	780	SA2105	14	17167	MI2505	1440	SO1610	15
B	10	4	7120/1100	STUTTGART-ZUFFENH.	334	46061	FR2810	3627	MI2007	8	36055	DO2710	2775	FR2110	15	81578	DO2710	5864	MI0211	18
B	10	4	7221/1102	STUTTGART-HEDELFG.	0															
B	10	4	7222/1100	PLOCHINGEN	330	40246	MI2505	3556	DO1205	17	40183	FR2511	3769	MI0405	8	79495	MI2505	6040	DO1205	17
B	10	4	7323/1100	GÖPPINGEN	0															
B	10	4	7525/1103	ULM-NORD	324	39073	FR2502	3022	FR1102	15	35254	FR0403	2928	FR2309	16	72752	FR2502	5647	MI2505	17
B	14	2	7022/1100	STRÜMPFELBACH	364	10093	MI2505	860	DI1204	17	10757	FR2810	919	SO0910	18	20687	MI2505	1597	DO2804	17
B	14	4	7122/1106	KORB	296	35701	MI2505	3308	DI2211	17	33885	DO0112	3555	DI2510	8	69510	MI2505	5873	DI0811	8
B	14	2	8018/1102	TUTTLINGEN	32	8834	FR2810	666	DI0802	17	10530	FR2810	707	DI2202	8	19364	FR2810	1339	MI1602	17
B	19	2	6724/1104	KÜNZELSAU	364	11006	MI2505	1138	DI2911	17	11096	MI2505	1151	MO0711	8	22102	MI2505	1986	DO1711	17
B	27	2	6323/1101	TAUBERBISCHOFSSHEIM	364	4562	DO0311	499	DI1204	17	4799	DO1404	464	DI2510	8	9279	DO1404	817	DI1204	17
B	27	2	6521/1100	RITTERSBACH	364	4704	FR2309	469	MI2109	17	5171	MI2109	536	DI0410	8	9636	FR3009	826	DI0410	8
B	27	2	6821/1102	NECKARSULM 2	266	20183	MI2505	1829	MO2803	8	23285	MI2505	1881	DI1110	8	43468	MI2505	2986	DO2710	17
B	27	2	6920/1102	WALHEIM	275	4367	MI2505	427	SO0611	14	4033	DI0103	356	SO0611	14	8330	MI2505	783	SO0611	14
B	27	4	7220/1103	ECHTERDINGEN	123	35357	DO0812	3180	DI0802	8	34469	FR1305	3196	MI0405	18	66063	FR1305	5564	DI2806	18
B	27	2	7520/1101	TÜBINGEN-SÜD	294	20988	MI2505	2386	MI2704	8	21213	MI2505	1918	MI2704	17	42201	MI2505	3440	MI2704	8
B	27	2	7817/1102	ROTTWEIL	270	9320	FR2810	1193	MO2504	18	9449	FR2810	1062	DO0112	17	18769	FR2810	1943	MO2504	18
B	27	3	8117/1100	NEUHAUS	0															
B	27	2	8317/1101	LOTTSTETTEN	241	6119	DO1404	607	FR1908	18	5998	MI2505	503	DO2306	18	12116	MI2505	1009	SA0406	12
B	27	2	8317/1102	JESTETTEN	364	5795	MI2505	591	MI0211	18	6283	FR1706	581	FR1908	18	11820	MI2505	1140	MI0211	18
B	28	4	7412/1100	KEHL-EUROPABRÜCKE	364	20319	SA0406	1536	MO0310	18	19933	SA0406	1677	DO1407	19	40252	SA0406	2915	SA0406	12
B	28	4	7514/1101	OPPENAU	325	5728	MI2505	553	MI2505	17	5383	FR0807	484	SO2808	18	11066	MI2505	892	SO2808	15
B	28	2	7518/1103	HORB-NORD	365	8549	MI2505	773	DO2804	17	8839	MI2505	759	MI1105	8	17388	MI2505	1404	MI2505	18
B	28	4	7420/1120	TÜBINGEN-WEST	360	14945	FR2810	1719	MO2111	8	14660	FR2005	1586	DI2405	17	29251	MI2505	2552	DO2411	17
B	28	2	7524/1100	HEROLDSTATT	346	5460	FR2005	527	FR2005	16	6018	SO1408	995	SO0409	14	8094	SO1408	1234	SO0409	14
B	29	4	7122/1107	GRUNBACH	364	32526	FR2904	3245	MO0711	8	32771	FR2810	3219	MO1710	17	64921	FR2904	5409	DI1511	17
B	29	2	7224/1109	SCHWÄBISCH GMÜND	136	14145	DO0812	1201	DO0812	17	14951	DO0112	1409	MO2111	17	28953	DO0812	2544	DO0812	17
B	29n	2	7126/1108	AALEN-WESTUMGEHUNG	181	13912	FR2110	1156	MO2706	17	12265	FR2810	1136	MI2206	8	25950	FR2810	1918	MO2706	17

AUSWERTUNG: AVISO GMBH, AM HASSELHOLZ 15, 52074 AACHEN
 HERAUSGEBER: MINISTERIUM FÜR VERKEHR BADEN-WÜRTTEMBERG

AUTOMATISCHE STRASSENVERKEHRSZÄHLUNGEN IN BADEN-WÜRTTEMBERG

BUNDESSTRASSEN 2. TEIL

MAXIMALE VERKEHRSTÄRKEN JE RICHTUNG UND FÜR GESAMTQUERSCHNITT

JAHR 2022

STRASSE	ZÄHLSTELLE		RICHTUNG 1					RICHTUNG 2					GESAMTQUERSCHNITT						
			FS	NUMMER	NAME	KFZ		UHR- ZEIT	KFZ		UHR- ZEIT	KFZ		UHR- ZEIT	KFZ		UHR- ZEIT		
						GT	Q-MAX		DATUM	q-MAX		DATUM	Q-MAX		DATUM	q-MAX		DATUM	Q-MAX
B 30	2	8024/1103	EBERHARDZELL	365	13112	SO2905	1484	SO2905	16	11688	FR3009	1306	DO2605	12	22636	FR2810	2144	SO2905	14
B 31	2	7911/1100	BREISACH	364	9103	FR2705	1058	MO0310	18	8964	FR2705	1138	MO0310	12	18067	FR2705	1692	MO0310	12
B 31a	2	7912/1102	OU UMKIRCH (W)	359	13517	DO1407	1441	DI1503	8	13199	FR1507	1509	DI0802	17	26695	DO1407	2356	DI0802	17
B 31a	2	7912/1101	OU UMKIRCH (O)	359	15060	DO1407	1590	MI0607	8	15494	DO1407	1927	MI1105	18	30554	DO1407	2830	DI0802	17
B 31n	4	8013/1100	FREIBURG-OSTTUNNEL	304	20178	MI2505	1774	SO2407	12	19655	FR2810	1721	SO2301	16	38544	FR2907	2929	SO1601	14
B 31	2	8014/1100	FALKENSTEIG	0															
B 31	2	8014/1101	HINTERZARTEN	351	13470	SO2407	1150	SO1007	12	13196	FR1208	1210	SO1109	16	25663	SO2407	2158	SA2910	11
B 31	3	8015/1104	FRIEDENWEILER	282	12019	SO2407	1175	SO2905	12	12493	FR2810	1531	MO1804	11	23639	FR2810	2015	SA2910	12
B 31	4	8116/1100	DÖGGINGEN	167	11233	SO2407	1134	MO1804	18	12112	FR2810	1648	MO1804	12	22403	FR2810	1941	MO1804	18
B 31	2	8321/1101	HARLACHEN	262	13138	MI2505	951	SO0201	13	11644	MI1611	896	SO2808	18	23352	SA1308	1779	SO0201	13
B 32	2	7821/1104	SIGMARINGEN	364	6599	FR1507	795	DO1606	12	7201	SO1906	780	SO1408	18	12829	MI1506	1087	MO1804	18
B 33	2	7714/8704	GUTACH 2	359	6793	DI1309	596	MO1804	16	6638	DO1404	673	MO1804	14	13092	FR2207	1189	MO1804	15
B 33	2	7715/1109	HORNBERG TUNNEL	360	3465	SO1707	374	DO2605	12	4017	SO1707	396	SO1601	17	7482	SO1707	674	SA1607	12
B 33	4	8220/1112	RADOLFZELL 2	364	18175	FR3009	1726	DO1509	18	19139	SO1408	1678	MO1804	19	36252	FR3009	2905	DO2209	18
B 33	2	8220/1102	KLOSTER HEGNE	96	20278	MI2505	1288	DI0811	8	18570	FR3009	1327	DI1312	17	38012	FR3009	2524	MI3011	18
B 33n	4	8320/1101	KN-TÄGERMOOS/GZA	364	12806	SA2008	1266	SA2008	15	16257	SA1806	1513	SA2708	13	27808	SA1009	2285	SA1009	14
B 34	3	8218/1108	BIETINGEN	364	11312	FR1706	933	DO1404	19	11622	SA0406	1287	FR0508	18	20898	SA0406	1542	MO1804	15
B 34	2	8315/1101	WALDSHUT-RHEINBR.	364	8452	SA2506	833	FR2406	19	7934	FR2705	720	SA1903	11	16216	SA2506	1317	SA2602	14
B 34	2	8316/1102	ERZINGEN	364	3624	MI2505	379	FR1111	17	3658	MI2505	355	DO1404	18	7282	MI2505	711	FR2810	18
B 34	4	8411/1104	GRENZACHERHORN	0															
B 36	2	7115/1105	RASTATT	352	11779	MI2505	1021	MI2505	18	9632	FR0411	808	DO0311	17	20962	MI2505	1763	DO0311	17
B 290	2	6424/1100	BAD MERGENTHEIM 2	365	8722	MI2505	846	DO1205	18	8616	MI2505	926	MO1411	8	17338	MI2505	1446	DO1205	18
B 290	2	6826/1103	CRAILSHEIM-SÜD	360	5242	FR1609	530	DI0811	8	5201	DO1509	588	MO1710	16	10087	FR1609	990	MO1710	16
B 292	2	6521/1103	AUERBACH	324	3475	MI2505	326	MI2505	17	3328	FR0605	286	FR0605	16	6283	FR0605	541	DI3105	17
B 293	2	6820/1104	SCHWAIGERN	328	7436	MI2505	692	DO1905	8	6532	MI2505	660	DO0505	17	13968	MI2505	1170	MI2505	17
B 294	2	7616/1100	ALPIRSBACH	364	2763	FR0807	330	MO0606	16	2536	FR1507	278	MO0606	17	5234	FR0807	493	MO0606	14
B 294	2	7913/1106	WALDKIRCH 2	237	13431	DI2607	1481	MI0607	17	13166	FR2207	1704	DI2211	8	26440	FR2207	2351	DI1101	8
B 311	2	7822/1107	ERTINGEN 2	364	6411	FR2204	594	SO2905	15	6450	FR0306	574	DO1606	12	12637	FR0306	1052	DO1404	17
B 312	2	7521/1103	REUTLINGEN	332	16460	FR0212	1551	DO0112	8	17472	FR0212	1616	MO0512	17	33932	FR0212	2884	MI0712	17
B 317	2	8213/1100	SCHÖNAU	350	5594	MI2505	553	SO3107	12	5371	MI2505	702	SO1601	17	10965	MI2505	933	MI0510	17
B 317	2	8411/1101	WEIL-FRIEDLINGEN	269	6159	FR1706	533	SA2611	10	7415	SA1510	766	MI0911	8	12815	FR2406	1027	SA2602	12
B 378	2	8111/1102	NEUENBURG-RHEINBR.	212	5514	FR3009	512	FR0411	15	6550	MO3110	754	MO3110	17	11543	MO3110	1149	MO3110	17
B 462	2	7216/1100	WEISENBACH	0															
B 462	4	7716/1104	SCHRAMBERG	364	8689	FR3009	905	DO1003	17	7590	FR2810	941	DI0811	17	15959	MI2505	1302	MI2505	17
B 500	2	7114/1102	IFFEZHEIM-RHEINBR.	0															
B 518	2	8413/1106	BAD SÄCKINGEN 3	181	8188	MI2505	842	DI2806	18	8628	MI2505	779	MI1901	18	16816	MI2505	1315	SA2602	14
B 532	2	8411/1109	WEIL-PALMRÄINBR.	364	11841	FR3009	1158	MO1605	7	11538	FR3009	1201	MO2803	18	23379	FR3009	1942	FR1111	17

AUSWERTUNG: AVISO GMBH, AM HASSELHOLZ 15, 52074 AACHEN

HERAUSGEBER: MINISTERIUM FÜR VERKEHR BADEN-WÜRTTEMBERG

AUTOMATISCHE STRASSENVERKEHRSZÄHLUNGEN IN BADEN-WÜRTTEMBERG

LANDESSTRASSEN 1. Teil

MAXIMALE VERKEHRSTÄRKEN JE RICHTUNG UND FÜR GESAMTQUERSCHNITT

JAHR 2022

STRASSE	ZÄHLSTELLE		RICHTUNG 1						RICHTUNG 2						GESAMTQUERSCHNITT					
			FS	NUMMER	NAME	GT	KFZ		UHR- ZEIT	KFZ		UHR- ZEIT	KFZ		UHR- ZEIT	KFZ		UHR- ZEIT		
							Q-MAX	DATUM		q-MAX	DATUM		Q-MAX	DATUM		q-MAX	DATUM		Q-MAX	DATUM
L 75	2	7512/8535	GOLDSCHUEUR KR (N)	339	5569	FR0909	608	DO2701	16	5727	FR0909	626	DO2909	17	11296	FR0909	1009	MO1209	17	
L 75	2	7512/8536	GOLDSCHUEUR KR (S)	222	3994	DO2807	545	MI0604	17	3544	FR2904	410	MI1210	18	6851	FR2904	934	MI0604	17	
L 83	2	7214/1207	BÜHL	352	7148	SA1501	808	SA1501	12	6836	FR1612	896	SA1501	17	13982	SA1501	1262	SA1501	17	
L 87	2	7313/1204	RHEINAU-FREISTETT	363	10433	FR2810	1156	FR3009	17	8828	FR2810	848	FR1111	11	19261	FR2810	1747	FR2810	17	
L 98	4	7512/1202	ALTENHEIM-RHEINBR.	364	10321	SA1806	1211	DO2912	15	11395	SA2910	1238	DO1407	19	21576	SA2910	2242	DO2912	15	
L 98	2	7512/8236	GOLDSCHUEUR KR (W)	339	9827	MO0310	1040	MO0310	19	10778	SA2910	1139	MO0310	13	20290	SA2910	1796	MO0310	13	
L 98	2	7512/8235	GOLDSCHUEUR KR (O)	299	8310	MO0310	873	MO0310	19	8586	SA2910	936	DO1407	19	16798	SA2910	1447	MO0310	13	
L 104	2	7712/1205	RHEINHAUSEN	364	2623	DO2807	526	FR2705	9	2825	DO1205	458	DO1205	18	5267	FR2705	615	DO1205	18	
L 113	2	7811/1200	SASBACH	364	4952	MO0310	703	FR2705	9	4953	FR2705	590	MO0310	12	9781	FR2705	884	MO0310	16	
L 113	2	7812/1200	RIEGEL	339	8805	DO1407	945	DO1512	8	8150	FR2204	903	MI2302	8	16216	DO1404	1414	DI1810	18	
L 122	2	8012/1203	EHRENKIRCHEN	364	3105	FR0807	323	DO2209	18	3226	FR0807	304	DI0507	17	6331	FR0807	573	DI1801	17	
L 123	2	8113/1200	MÜNSTER TAL	364	2335	SA1501	374	SA1501	17	2320	SO1601	430	SO1601	17	4524	SO1601	590	SO1601	15	
L 125	2	8012/1206	PFÄFFENWEILER	170	11441	DO0812	1420	DI0504	8	11321	DO0707	1368	DI3105	8	22392	MI2505	2061	DI1005	8	
L 150	2	8214/1203	ST. BLASIEN	299	2743	FR2705	355	SO0409	12	2628	FR2207	270	MO0108	18	5274	FR2207	560	DO2605	16	
L 151	2	8414/1206	LAUFENBURG-RHEINBR.	364	6921	FR2810	889	DI2911	18	6877	FR2810	823	MO1010	18	13798	FR2810	1293	DO2710	18	
L 154	2	8414/1102	BAD SÄCKINGEN 1	179	7185	DI0706	610	DI2903	16	6819	DI0706	477	DO0704	8	14004	DI0706	928	DI2903	16	
L 173	2	7814/1204	SIMONSWALD	364	4218	FR1507	429	MI0510	19	4254	FR1507	415	MI0911	9	8472	FR1507	744	MI0510	19	
L 173	2	7915/1201	FURTWANGEN	363	6190	MI2505	657	DO1205	17	5950	MI2505	673	MI0911	8	12140	MI2505	1110	DO1011	17	
L 186	2	7913/1205	WALDKIRCH 1	355	5771	MI0712	588	MI0712	18	5261	MI0712	646	MI0712	17	11032	MI0712	1167	MI0712	17	
L 220	2	8220/1203	LANGENRAIN	364	2365	SO1408	381	DI1207	18	2282	SA1308	316	DO1310	18	3992	SO1408	515	DO1310	18	
L 221	2	8320/1203	WOLLMATINGEN	364	2163	DO1512	237	DO0311	17	2307	DI1312	343	DI1312	11	4360	DI1312	439	DI1312	11	
L 249	2	7622/1204	WASSERSTETTEN	361	2349	SO1408	335	SO3010	16	2184	SO1408	366	SO3010	12	4533	SO1408	534	SO1408	15	
L 284	2	8023/1203	BAD SCHUSSENRIED	143	3023	FR2810	248	MI2505	17	2754	MI2505	274	DI2202	17	5702	FR2810	510	DI2202	17	
L 318	2	8226/1203	LEUTKIRCH	364	6154	FR2810	982	SO1302	18	6388	MI2505	969	SO1302	17	12516	FR2810	1214	SO1302	18	
L 333	2	8323/1208	WALCHESREUTE	33	8142	DO2807	653	MI0405	18	8171	FR1507	633	DO0610	8	16141	FR1507	1164	DI0305	17	
L 343	2	7218/1202	SCHÖMBERG	213	2830	FR2907	256	DO2807	17	2826	FR2907	256	MI2707	17	5656	FR2907	495	DO2807	17	
L 360	2	7720/1201	ONSTMETTINGEN	364	6540	FR0411	576	DO0311	17	6780	FR0411	610	DO0311	17	13320	FR0411	1186	DO0311	17	
L 389	2	7519/1205	BODELSHAUSEN	364	2922	MI2505	327	SO1007	19	2859	FR2810	330	DO1011	17	5676	FR2810	606	FR0804	16	
L 401	2	7415/1201	MITTEL TAL	291	2742	SA1501	334	SA1501	13	2662	FR1507	390	SA1501	12	5340	SA1501	681	SA1501	12	
L 518	2	6422/1203	WALLDÜRN	327	1808	MO1605	344	MO1605	17	1695	MO1605	309	MO1605	17	3503	MO1605	653	MO1605	17	
L 559	2	6917/1201	WEINGARTEN	363	6090	FR2502	655	DI0803	8	6259	FR2502	635	MO2803	8	12349	FR2502	1011	MI2302	17	
L 600	4	6617/1214	HEIDELBERG 2	330	17198	MO3005	1996	MO3005	9	17785	MI2505	1715	DI1810	17	34766	MI2505	2925	MO0905	9	
L 722	2	6617/1219	TALHAUS	364	8928	FR0209	864	MI0902	17	8632	FR1507	886	MI0712	18	16979	FR1507	1555	MI0902	17	
L 1020	2	6624/1207	HOLLENBACH	364	2376	FR2810	285	DO1011	17	2307	DI1110	286	MI0911	8	4594	DO0311	484	MI0911	8	
L 1040	2	6726/1200	GAGGSTATT	364	4042	MI1210	647	SO0910	11	3958	SO0910	490	SO0910	18	7923	SO0910	763	SO0910	15	
L 1060	2	7026/1200	LINDENHOF	274	3728	FR2207	366	FR2207	16	3372	FR3009	293	FR2309	16	6863	FR2207	627	FR3009	16	
L 1066	2	7023/1203	SULZBACH (MURR)	364	7250	FR2810	639	DO1011	8	7171	FR2904	666	FR0912	15	14364	FR2810	1151	DI1312	17	

AUSWERTUNG: AVISO GMBH, AM HASSELHOLZ 15, 52074 AACHEN
 HERAUSGEBER: MINISTERIUM FÜR VERKEHR BADEN-WÜRTTEMBERG

AUTOMATISCHE STRASSENVERKEHRSZÄHLUNGEN IN BADEN-WÜRTTEMBERG

LANDESSTRASSEN 2. Teil

MAXIMALE VERKEHRSSTÄRKEN JE RICHTUNG UND FÜR GESAMTQUERSCHNITT

JAHR 2022

STRASSE	ZÄHLSTELLE		RICHTUNG 1						RICHTUNG 2						GESAMTQUERSCHNITT					
			FS	NUMMER	NAME	GT	KFZ		UHR- ZEIT	KFZ		UHR- ZEIT	KFZ		UHR- ZEIT	KFZ		UHR- ZEIT		
							Q-MAX	DATUM		q-MAX	DATUM		Q-MAX	DATUM		q-MAX	DATUM		Q-MAX	DATUM
L 1096	2	6721/1217	HEUCLINGEN	363	6665	DO2710	838	DO2710	17	5995	DO2710	801	DO2710	8	12660	DO2710	1133	DO2710	17	
L 1100	2	6821/1201	FLEIN	82	6653	FR1111	859	MI0911	8	6559	DO2804	685	FR0402	8	12869	FR1305	1091	MO2401	17	
L 1115	2	6921/1216	GROSSBOTTWAR	363	9966	FR2810	908	MI1210	8	10601	FR2810	915	DI0811	8	20567	FR2810	1662	SO1610	15	
L 1142	2	7121/1211	HEGNACH	364	11891	FR1811	1008	MI0911	8	9747	FR2810	806	DI2211	17	21389	FR2810	1667	MI2610	18	
L 1164	2	7325/1203	WALDHAUSEN	361	2273	DI2012	211	DI2012	18	2252	DI2012	193	DI2012	17	4525	DI2012	402	DI2012	17	
L 1177	2	7120/1227	HEIMERDINGEN	333	3594	MI1611	366	MI2505	18	3643	MI1611	377	MI1611	9	7237	MI1611	674	MI1611	9	
L 1180	4	7220/1203	SOLITUDE	364	18180	FR2110	2192	FR2110	15	18233	MI1611	2261	DI1705	9	35035	FR2110	3619	FR2312	15	
L 1233	2	7525/1211	TOMERDINGEN	364	2239	FR1507	882	FR1507	18	2173	DI1904	638	SO0201	17	3897	MO0702	956	FR1507	18	
L 2310	2	6222/1202	ROSENMÜHLE	364	2271	DO0109	220	SO2808	15	2299	DO0109	235	FR2608	14	4570	DO0109	436	SO2808	15	
G	2	8411/1108	LÖRRACH-STETTEN	184	4801	SA1712	446	SA2910	12	5539	SA1510	516	SA1510	15	10157	SA2611	895	SA1510	13	
K 5345	2	7712/8232	MAHLBERG	230	4360	FR0306	519	FR0306	15	4068	DO1905	381	DO0812	8	8102	FR0306	816	MO0512	17	

AUSWERTUNG: AVISO GMBH, AM HASSELHOLZ 15, 52074 AACHEN

HERAUSGEBER: MINISTERIUM FÜR VERKEHR BADEN-WÜRTTEMBERG

AUTOMATISCHE STRASSENVERKEHRSZÄHLUNGEN IN BADEN-WÜRTTEMBERG

DURCHSCHNITTLICHER KFZ - TAGESVERKEHR SOWIE ANTEILE UND DTV-WERTE DER FAHRZEUGARTEN

JAHR 2022

Str.-Kl. u.-Nr.	Zst.-Name	TK-/ Zst.-Nr.	Alle Wochentage (Montag - Sonntag)											Sonst. nkl.	SGV	SV										
			GT	KFZ	Mot	Pkw	Pkw mit Anh.	Bus	Lfw (<3,5t)	Lkw ohne Anh.	Lkw mit Anh.	Sattel														
A 5	EPPELHEIM	65171010	363	74737	227	56843	785	167	7881	1428	1611	5734	60	8773	8940	0,3%	76,1%	1,1%	0,2%	10,5%	1,9%	2,2%	7,7%	0,1%	11,7%	12,0%
A 5	ST. LEON	67171018	171	103349	306	65845	1393	363	17031	1927	3407	12849	228	18183	18546	0,3%	63,7%	1,3%	0,4%	16,5%	1,9%	3,3%	12,4%	0,2%	17,6%	17,9%
A 5	KARLSRUHE 1	70161022	117	137668	280	101253	1463	251	13475	4142	3379	13426	0	20947	21198	0,2%	73,5%	1,1%	0,2%	9,8%	3,0%	2,5%	9,8%	0,0%	15,2%	15,4%
A 5	ACHERN	72141035	143	71973	211	49273	846	102	8555	1605	2271	8955	156	12831	12933	0,3%	68,5%	1,2%	0,1%	11,9%	2,2%	3,2%	12,4%	0,2%	17,8%	18,0%
A 5	NIMBURG	78121047	0	74552	157	54761	816	236	8371	1606	1752	6733	119	10091	10327	0,2%	73,5%	1,1%	0,3%	11,2%	2,2%	2,4%	9,0%	0,2%	13,5%	13,9%
A 5	T+R. BREISGAU	80121049	356	64972	229	46020	918	207	7925	1521	1454	6602	94	9577	9784	0,4%	70,8%	1,4%	0,3%	12,2%	2,3%	2,2%	10,2%	0,1%	14,7%	15,1%
A 5	NEUENBURG 1	82111052	91	15664	11	8349	123	56	1921	347	489	4280	86	5116	5172	0,1%	53,3%	0,8%	0,4%	12,3%	2,2%	3,1%	27,3%	0,5%	32,7%	33,0%
A 5	KLEINKEMS	83111053	348	42882	189	32569	479	105	4677	734	789	3297	42	4820	4925	0,4%	76,0%	1,1%	0,2%	10,9%	1,7%	1,8%	7,7%	0,1%	11,2%	11,5%
A 5	WEIL AM RHEIN/GZA	84111099	0	29344	241	23996	263	100	2532	294	284	1625	9	2203	2303	0,8%	81,8%	0,9%	0,3%	8,6%	1,0%	1,0%	5,5%	0,0%	7,5%	7,8%
A 6	HOCKENHEIM	66171025	0	75664	122	51111	1001	103	9423	1616	2447	9747	94	13810	13913	0,2%	67,5%	1,3%	0,1%	12,5%	2,1%	3,2%	12,9%	0,1%	18,3%	18,4%
A 6	WALLDORF	67171016	0	76484	57	52519	812	136	7021	2193	2482	11265	1	15940	16076	0,1%	68,7%	1,1%	0,2%	9,2%	2,9%	3,2%	14,7%	0,0%	20,8%	21,0%
A 6	NECKARSULM	68211059	0	89407	22	63117	965	94	6915	2786	3245	12264	0	18295	18389	0,0%	70,6%	1,1%	0,1%	7,7%	3,1%	3,6%	13,7%	0,0%	20,5%	20,6%
A 6	SCHWABBACH	68221091	143	55024	90	33430	992	155	7067	1163	2341	9713	74	13217	13372	0,2%	60,8%	1,8%	0,3%	12,8%	2,1%	4,3%	17,7%	0,1%	24,0%	24,3%
A 6	REUSSENBERG	68251095	180	44880	22	25202	706	106	4896	1871	2227	9851	0	13949	14055	0,0%	56,2%	1,6%	0,2%	10,9%	4,2%	5,0%	21,9%	0,0%	31,1%	31,3%
A 7	LANGENAU	75261061	360	46545	154	32483	833	83	5607	887	1528	4929	43	7344	7427	0,3%	69,8%	1,8%	0,2%	12,0%	1,9%	3,3%	10,6%	0,1%	15,8%	16,0%
A 8	PFORZHEIM-OST	70181077	0	73437	5	50851	820	48	9516	1504	2191	8431	69	12126	12174	0,0%	69,2%	1,1%	0,1%	13,0%	2,0%	3,0%	11,5%	0,1%	16,5%	16,6%
A 8	STUTTGART-VAIHING.	72201073	297	145354	434	106611	1762	305	15788	3376	3727	13034	317	20137	20442	0,3%	73,3%	1,2%	0,2%	10,9%	2,3%	2,6%	9,0%	0,2%	13,9%	14,1%
A 8	DENKENDORF	73211002	59	119215	118	88065	1738	273	11716	3451	2563	9247	2046	15261	15534	0,1%	73,9%	1,5%	0,2%	9,8%	2,9%	2,1%	7,8%	1,7%	12,8%	13,0%
A 8	AICHELBERG	73231077	0	55041	20	37172	658	423	4768	2315	2227	7244	215	11786	12209	0,0%	67,5%	1,2%	0,8%	8,7%	4,2%	4,0%	13,2%	0,4%	21,4%	22,2%
A 8	MERKLINGEN	74241068	360	73451	197	50019	1231	246	7176	2575	1996	7940	2071	12511	12757	0,3%	68,1%	1,7%	0,3%	9,8%	3,5%	2,7%	10,8%	2,8%	17,0%	17,4%
A 81	NEUENSTADT	67221084	363	34702	91	24200	454	45	3892	664	1106	4220	30	5990	6035	0,3%	69,7%	1,3%	0,1%	11,2%	1,9%	3,2%	12,2%	0,1%	17,3%	17,4%
A 81	PLEIDELSHEIM	70211086	364	98387	302	73799	1068	137	11122	2113	2454	7296	94	11863	12000	0,3%	75,0%	1,1%	0,1%	11,3%	2,1%	2,5%	7,4%	0,1%	12,1%	12,2%
A 81	LUDWIGSBURG	70201001	0	127402	402	97115	1245	210	11263	3658	2401	6896	4212	12955	13165	0,3%	76,2%	1,0%	0,2%	8,8%	2,9%	1,9%	5,4%	3,3%	10,2%	10,3%
A 81	STUTTGART-KORN TAL	71201003	335	110066	1283	83480	1108	179	11704	3050	2246	6934	83	12230	12409	1,2%	75,8%	1,0%	0,2%	10,6%	2,8%	2,0%	6,3%	0,1%	11,1%	11,3%
A 81	BÖBLINGEN	72201011	305	112864	399	90705	934	172	11152	2131	1800	5413	159	9344	9516	0,4%	80,4%	0,8%	0,2%	9,9%	1,9%	1,6%	4,8%	0,1%	8,3%	8,4%
A 81	HORB	75181028	364	50754	141	37625	682	104	5703	1046	1345	4066	42	6457	6561	0,3%	74,1%	1,3%	0,2%	11,2%	2,1%	2,7%	8,0%	0,1%	12,7%	12,9%
A 81	GEISINGEN	81181036	0	36175	61	26330	453	76	4235	865	860	3264	32	4989	5065	0,2%	72,8%	1,3%	0,2%	11,7%	2,4%	2,4%	9,0%	0,1%	13,8%	14,0%
A 96	LEUTKIRCH-WEST	81261001	339	41174	129	29987	658	139	4744	674	999	3805	37	5478	5617	0,3%	72,8%	1,6%	0,3%	11,5%	1,6%	2,4%	9,2%	0,1%	13,3%	13,6%
A 96	WANGEN	82241001	364	35173	141	26125	511	132	3895	424	718	3202	26	4344	4476	0,4%	74,3%	1,5%	0,4%	11,1%	1,2%	2,0%	9,1%	0,1%	12,4%	12,7%
A 98	LÖRRACH	83121003	360	27055	171	21506	249	28	2628	534	402	1519	17	2455	2483	0,6%	79,5%	0,9%	0,1%	9,7%	2,0%	1,5%	5,6%	0,1%	9,1%	9,2%
A 98	MURG-RAPPENSTEINTUNNEL	84141001	331	7172	59	5506	79	6	701	220	144	455	2	819	825	0,8%	76,8%	1,1%	0,1%	9,8%	3,1%	2,0%	6,3%	0,0%	11,4%	11,5%
A 98	LAUCHRINGEN	83151001	357	15228	134	11896	184	17	1278	362	291	1057	10	1710	1727	0,9%	78,1%	1,2%	0,1%	8,4%	2,4%	1,9%	6,9%	0,1%	11,2%	11,3%
A 98	STOCKACH	81191040	351	26514	135	19726	383	39	2885	476	523	2323	24	3322	3361	0,5%	74,4%	1,4%	0,1%	10,9%	1,8%	2,0%	8,8%	0,1%	12,5%	12,7%
A 656	MANNHEIM-SECKENH.	65171009	362	46413	215	38912	213	100	4339	1136	366	1020	112	2522	2622	0,5%	83,8%	0,5%	0,2%	9,3%	2,4%	0,8%	2,2%	0,2%	5,4%	5,6%
A 861	RHEINFELDEN	84121001	333	25526	225	21499	263	85	714	244	183	1002	1309	1429	1514	0,9%	84,2%	1,0%	0,3%	2,8%	1,0%	0,7%	3,9%	5,1%	5,6%	5,9%
A 864	BAD DÜRHEIM	80171034	149	16502	42	12230	211	17	1925	385	366	1315	12	2066	2083	0,3%	74,1%	1,3%	0,1%	11,7%	2,3%	2,2%	8,0%	0,1%	12,5%	12,6%

AUTOMATISCHE STRASSENVERKEHRSZÄHLUNGEN IN BADEN-WÜRTTEMBERG

DURCHSCHNITTLICHER KFZ - TAGESVERKEHR SOWIE ANTEILE UND DTV-WERTE DER FAHRZEUGARTEN

JAHR 2022

Str.-Kl. u.-Nr.	Zst.-Name	TK-/ Zst.-Nr.	Alle Wochentage (Montag - Sonntag)											SGV	SV
			GT	KFZ	Mot	Pkw	Pkw mit Anh.	Bus	Lfw (<3,5t)	Lkw ohne Anh.	Lkw mit Anh.	Sattel	Sonst. nkl.		
B 3	KARLSRUHE 2	69161100	365	12361	149 1,2%	10644 86,1%	114 0,9%	8 0,1%	1026 8,3%	221 1,8%	49 0,4%	149 1,2%	0 0,0%	419 3,4%	427 3,5%
B 3	ACHERN-ÖNSBACH	73141101	246	12318	170 1,4%	10614 86,2%	160 1,3%	46 0,4%	936 7,6%	212 1,7%	59 0,5%	119 1,0%	5 0,0%	390 3,2%	436 3,5%
B 3n	EMMENDINGEN-WASSER	79131104	257	15168	146 1,0%	13156 86,7%	101 0,7%	15 0,1%	1364 9,0%	269 1,8%	44 0,3%	67 0,4%	5 0,0%	380 2,5%	395 2,6%
B 3	SCHERZINGEN	80121104	242	5350	85 1,6%	4522 84,5%	40 0,7%	23 0,4%	469 8,8%	124 2,3%	24 0,4%	60 1,1%	2 0,0%	208 3,9%	231 4,3%
B 3	WEIL-OTTERBACH	84111106	124	14558	417 2,9%	13189 90,6%	15 0,1%	66 0,5%	701 4,8%	58 0,4%	11 0,1%	97 0,7%	4 0,0%	166 1,1%	232 1,6%
B 10	VAIHINGEN (ENZ)	70191108	360	12301	107 0,9%	8892 72,3%	171 1,4%	11 0,1%	1019 8,3%	661 5,4%	416 3,4%	1023 8,3%	0 0,0%	2100 17,1%	2111 17,2%
B 10	STUTTGART-ZUFFENH.	71201100	334	64530	378 0,6%	52336 81,1%	338 0,5%	151 0,2%	6162 9,5%	1795 2,8%	680 1,1%	2650 4,1%	41 0,1%	5125 7,9%	5276 8,2%
B 10	STUTTGART-HEDELFG.	72211101	0	69773	221 0,3%	58398 83,7%	486 0,7%	55 0,1%	6083 8,7%	1962 2,8%	747 1,1%	1821 2,6%	0 0,0%	4530 6,5%	4585 6,6%
B 10	PLOCHINGEN	72221100	330	62700	388 0,6%	52250 83,3%	449 0,7%	64 0,1%	5452 8,7%	1768 2,8%	621 1,0%	1709 2,7%	0 0,0%	4098 6,5%	4162 6,6%
B 10	GÖPPINGEN	73231100	0	36286	9 0,0%	30367 83,7%	203 0,6%	43 0,1%	3324 9,2%	1072 3,0%	439 1,2%	792 2,2%	36 0,1%	2303 6,3%	2346 6,5%
B 10	ULM-NORD	75251103	324	54882	309 0,6%	44969 81,9%	563 1,0%	117 0,2%	5193 9,5%	1112 2,0%	676 1,2%	1936 3,5%	4 0,0%	3724 6,8%	3841 7,0%
B 14	STRÜMPFELBACH	70221100	364	16954	212 1,3%	13906 82,0%	214 1,3%	69 0,4%	1492 8,8%	484 2,9%	180 1,1%	362 2,1%	35 0,2%	1026 6,1%	1095 6,5%
B 14	KORB	71221106	296	53273	340 0,6%	45568 85,5%	390 0,7%	63 0,1%	4551 8,5%	1107 2,1%	318 0,6%	932 1,7%	5 0,0%	2357 4,4%	2420 4,5%
B 14	TUTTLINGEN	80181102	32	13738	44 0,3%	10794 78,6%	232 1,7%	66 0,5%	1160 8,4%	479 3,5%	257 1,9%	705 5,1%	0 0,0%	1441 10,5%	1507 11,0%
B 19	KÜNZELSAU	67241104	364	16467	188 1,1%	14095 85,6%	151 0,9%	225 1,4%	1114 6,8%	276 1,7%	114 0,7%	295 1,8%	10 0,1%	685 4,2%	910 5,5%
B 27	TAUBERBISCHOFSH. EIM	63231101	364	6705	80 1,2%	5401 80,6%	87 1,3%	28 0,4%	550 8,2%	170 2,5%	122 1,8%	264 3,9%	2 0,0%	556 8,3%	584 8,7%
B 27	RITTERSBACH	65211100	364	5998	71 1,2%	4813 80,2%	84 1,4%	32 0,5%	487 8,1%	162 2,7%	112 1,9%	236 3,9%	0 0,0%	510 8,5%	542 9,0%
B 27	NECKARSULM 2	68211102	266	32346	177 0,5%	27028 83,6%	224 0,7%	81 0,3%	2595 8,0%	664 2,1%	334 1,0%	1189 3,7%	54 0,2%	2187 6,8%	2268 7,0%
B 27	WALHEIM	69201102	275	6374	111 1,7%	5393 84,6%	59 0,9%	27 0,4%	505 7,9%	160 2,5%	35 0,5%	85 1,3%	0 0,0%	280 4,4%	307 4,8%
B 27	ECHTERDINGEN 2	72201103	123	53522	326 0,6%	47627 89,0%	183 0,3%	81 0,2%	4344 8,1%	653 1,2%	92 0,2%	194 0,4%	21 0,0%	939 1,8%	1020 1,9%
B 27	TÜBINGEN-SÜD	75201101	294	33491	217 0,6%	28091 83,9%	408 1,2%	45 0,1%	2921 8,7%	828 2,5%	355 1,1%	626 1,9%	0 0,0%	1809 5,4%	1854 5,5%
B 27	ROTTWEIL	78171102	270	13668	34 0,2%	11186 81,8%	154 1,1%	11 0,1%	1598 11,7%	390 2,9%	81 0,6%	214 1,6%	0 0,0%	685 5,0%	696 5,1%
B 27	NEUHAUS	81171100	0	1954	18 0,9%	1493 76,4%	30 1,5%	7 0,4%	177 9,1%	41 2,1%	64 3,3%	121 6,2%	3 0,2%	226 11,6%	233 11,9%
B 27	LOTTSTETTEN	83171101	241	8809	71 0,8%	7709 87,5%	27 0,3%	9 0,1%	469 5,3%	278 3,2%	31 0,4%	152 1,7%	62 0,7%	461 5,2%	470 5,3%
B 27	JESTETTEN	83171102	364	9239	113 1,2%	8355 90,4%	37 0,4%	9 0,1%	519 5,6%	91 1,0%	23 0,2%	86 0,9%	5 0,1%	200 2,2%	209 2,3%
B 28	KEHL-EUROPABRÜCKE	74121100	364	27056	257 0,9%	24246 89,6%	47 0,2%	142 0,5%	1227 4,5%	217 0,8%	103 0,4%	749 2,8%	70 0,3%	1069 4,0%	1211 4,5%
B 28	OPPENAU	75141101	325	8334	186 2,2%	6757 81,1%	114 1,4%	22 0,3%	753 9,0%	191 2,3%	101 1,2%	192 2,3%	17 0,2%	484 5,8%	506 6,1%
B 28	HORB-NORD	75181103	365	12269	144 1,2%	10323 84,1%	133 1,1%	70 0,6%	832 6,8%	294 2,4%	109 0,9%	362 3,0%	0 0,0%	765 6,2%	835 6,8%
B 28	TÜBINGEN-WEST	74201120	360	22457	175 0,8%	18892 84,1%	197 0,9%	115 0,5%	1782 7,9%	629 2,8%	292 1,3%	375 1,7%	0 0,0%	1296 5,8%	1411 6,3%
B 28	HEROLDSTATT	75241100	346	3898	81 2,1%	3089 79,2%	66 1,7%	6 0,2%	359 9,2%	95 2,4%	49 1,3%	152 3,9%	1 0,0%	296 7,6%	302 7,7%
B 29	GRUNBACH	71221107	364	51774	310 0,6%	43533 84,1%	384 0,7%	31 0,1%	4938 9,5%	1042 2,0%	387 0,7%	1123 2,2%	28 0,1%	2552 4,9%	2583 5,0%
B 29	SCHWÄBISCH-GMÜND	72241109	136	21444	65 0,3%	16871 78,7%	280 1,3%	14 0,1%	2009 9,4%	782 3,6%	383 1,8%	1040 4,8%	0 0,0%	2205 10,3%	2219 10,3%

AUTOMATISCHE STRASSENVERKEHRSZÄHLUNGEN IN BADEN-WÜRTTEMBERG

DURCHSCHNITTLICHER KFZ - TAGESVERKEHR SOWIE ANTEILE UND DTV-WERTE DER FAHRZEUGARTEN

JAHR 2022

Str.-Kl. u.-Nr.	Zst.-Name	TK-/ Zst.-Nr.	Alle Wochentage (Montag - Sonntag)												
			GT	KFZ	Mot	Pkw	Pkw mit Anh.	Bus	Lfw (<3,5t)	Lkw ohne Anh.	Lkw mit Anh.	Sattel	Sonst. nkl.	SGV	SV
B 29n	AALEN-WESTUMGEHUNG	71268468	181	19461	136 0,7%	15745 80,9%	332 1,7%	63 0,3%	826 4,2%	904 4,6%	429 2,2%	1008 5,2%	18 0,1%	2341 12,0%	2404 12,4%
B 30	EBERHARDZELL	80241100	365	17366	136 0,8%	13285 76,5%	305 1,8%	22 0,1%	1835 10,6%	484 2,8%	432 2,5%	865 5,0%	2 0,0%	1781 10,3%	1803 10,4%
B 31	BREISACH	79111100	364	12843	203 1,6%	11219 87,4%	79 0,6%	56 0,4%	741 5,8%	88 0,7%	72 0,6%	371 2,9%	14 0,1%	531 4,1%	587 4,6%
B 31a	OU UMKIRCH (W)	7912/1102	359	17275	164 0,9%	14256 82,5%	132 0,8%	12 0,1%	1851 10,7%	398 2,3%	125 0,7%	333 1,9%	4 0,0%	856 5,0%	868 5,0%
B 31a	OU UMKIRCH (O)	7912/1101	359	20087	180 0,9%	16549 82,4%	159 0,8%	12 0,1%	2194 10,9%	462 2,3%	147 0,7%	378 1,9%	6 0,0%	987 4,9%	999 5,0%
B 31	FREIBURG-OSTTUNNEL	80131100	304	31088	303 1,0%	24105 77,5%	365 1,2%	89 0,3%	3418 11,0%	677 2,2%	457 1,5%	1664 5,4%	11 0,0%	2798 9,0%	2887 9,3%
B 31	FALKENSTEIG	80141100	0	18439	2 0,0%	14034 76,1%	126 0,7%	74 0,4%	1668 9,0%	487 2,6%	435 2,4%	1590 8,6%	23 0,1%	2512 13,6%	2586 14,0%
B 31	HINTERZARTEN	80141101	351	19806	200 1,0%	14521 73,3%	270 1,4%	77 0,4%	2200 11,1%	503 2,5%	413 2,1%	1613 8,1%	7 0,0%	2529 12,8%	2606 13,2%
B 31	FRIEDENWEILER-TITTISEE	80151104	282	17558	132 0,8%	12632 71,9%	267 1,5%	55 0,3%	2015 11,5%	463 2,6%	381 2,2%	1603 9,1%	11 0,1%	2447 13,9%	2502 14,2%
B 31	DÖGGINGEN TUNNEL	81161100	167	16854	91 0,5%	12114 71,9%	237 1,4%	49 0,3%	1890 11,2%	447 2,7%	398 2,4%	1623 9,6%	6 0,0%	2468 14,6%	2517 14,9%
B 31	HARLACHEN	83211101	262	18522	167 0,9%	13611 73,5%	221 1,2%	191 1,0%	1911 10,3%	329 1,8%	297 1,6%	1727 9,3%	67 0,4%	2353 12,7%	2544 13,7%
B 32	SIGMARINGEN	78211104	364	9393	160 1,7%	7026 74,8%	149 1,6%	24 0,3%	948 10,1%	267 2,8%	256 2,7%	561 6,0%	2 0,0%	1084 11,5%	1108 11,8%
B 33	GUTACH 2	77148704	359	9728	196 2,0%	7584 78,0%	102 1,0%	47 0,5%	880 9,0%	242 2,5%	147 1,5%	523 5,4%	7 0,1%	912 9,4%	959 9,9%
B 33	TUNNEL HORNBERG	77151109	360	4728	103 2,2%	3278 69,3%	59 1,2%	20 0,4%	425 9,0%	184 3,9%	139 2,9%	512 10,8%	5 0,1%	835 17,7%	855 18,1%
B 33	RADOLFZELL 2	82201112	364	26073	170 0,7%	21669 83,1%	221 0,8%	40 0,2%	2516 9,6%	474 1,8%	256 1,0%	716 2,7%	11 0,0%	1446 5,5%	1486 5,7%
B 33	KLOSTER HEGNE	82201102	96	29359	32 0,1%	25149 85,7%	134 0,5%	30 0,1%	2574 8,8%	484 1,6%	236 0,8%	704 2,4%	15 0,1%	1424 4,9%	1454 5,0%
B 33	KONSTANZ-TÄGERMOOS	83201101	364	18194	211 1,2%	16058 88,3%	53 0,3%	23 0,1%	992 5,5%	110 0,6%	139 0,8%	539 3,0%	70 0,4%	788 4,3%	811 4,5%
B 34	BIETINGEN	82181108	364	14470	69 0,5%	11874 82,1%	107 0,7%	30 0,2%	1127 7,8%	179 1,2%	235 1,6%	818 5,7%	34 0,2%	1232 8,5%	1262 8,7%
B 34	WALDSHUT RHEINBR.	83151101	364	12584	165 1,3%	10334 82,1%	50 0,4%	9 0,1%	702 5,6%	98 0,8%	183 1,5%	673 5,3%	368 2,9%	954 7,6%	963 7,7%
B 34	ERZINGEN	83161102	364	5661	98 1,7%	5039 89,0%	37 0,7%	12 0,2%	343 6,1%	38 0,7%	27 0,5%	63 1,1%	4 0,1%	128 2,3%	140 2,5%
B 34	GRENZACHERHORN	84111104	0	7770	130 1,7%	7232 93,1%	0 0,0%	101 1,3%	244 3,1%	35 0,5%	6 0,1%	21 0,3%	1 0,0%	62 0,8%	163 2,1%
B 36	RASTATT	71151105	352	15314	132 0,9%	12789 83,5%	137 0,9%	17 0,1%	1223 8,0%	346 2,3%	131 0,9%	538 3,5%	1 0,0%	1015 6,6%	1032 6,7%
B 290	BAD MERGENTHEIM 2	64241100	365	13046	136 1,0%	11267 86,4%	130 1,0%	66 0,5%	926 7,1%	246 1,9%	82 0,6%	193 1,5%	0 0,0%	521 4,0%	587 4,5%
B 290	CRAILSHEIM-SÜD	68261100	360	7040	88 1,3%	5969 84,8%	91 1,3%	29 0,4%	547 7,8%	146 2,1%	43 0,6%	124 1,8%	0 0,0%	313 4,4%	342 4,9%
B 292	AUERBACH	65211103	324	4479	55 1,2%	3773 84,2%	65 1,5%	8 0,2%	359 8,0%	96 2,1%	39 0,9%	84 1,9%	0 0,0%	219 4,9%	227 5,1%
B 293	SCHWAIERN	68201104	328	9622	74 0,8%	7991 83,0%	80 0,8%	4 0,0%	785 8,2%	241 2,5%	125 1,3%	308 3,2%	16 0,2%	674 7,0%	678 7,0%
B 294	ALPIRSBACH	76161100	364	3888	90 2,3%	3204 82,4%	44 1,1%	49 1,3%	314 8,1%	88 2,3%	32 0,8%	66 1,7%	2 0,1%	186 4,8%	235 6,0%
B 294	WALDKIRCH 2	79131106	237	20385	219 1,1%	17019 83,5%	221 1,1%	22 0,1%	2154 10,6%	421 2,1%	127 0,6%	191 0,9%	11 0,1%	739 3,6%	761 3,7%

AUTOMATISCHE STRASSENVERKEHRSZÄHLUNGEN IN BADEN-WÜRTTEMBERG

DURCHSCHNITTLICHER KFZ - TAGESVERKEHR SOWIE ANTEILE UND DTW-WERTE DER FAHRZEUGARTEN

JAHR 2022

Str.-Kl. u.-Nr.	Zst.-Name	TK-/ Zst.-Nr.	Alle Wochentage (Montag - Sonntag)												SGV	SV
			GT	KFZ	Mot	Pkw	Pkw mit Anh.	Bus	Lfw (<3,5t)	Lkw ohne Anh.	Lkw mit Anh.	Sattel	Sonst. nkl.			
B 311	ERTINGEN 2	78221107	364	9535	89 0,9%	6802 71,3%	177 1,9%	10 0,1%	893 9,4%	300 3,1%	339 3,6%	917 9,6%	9 0,1%	1556 16,3%	1566 16,4%	
B 312	REUTLINGEN	75211103	332	24793	171 0,7%	20245 81,7%	255 1,0%	25 0,1%	2274 9,2%	905 3,7%	289 1,2%	612 2,5%	16 0,1%	1806 7,3%	1831 7,4%	
B 317	SCHÖNAU	82131100	350	8284	209 2,5%	6788 81,9%	100 1,2%	76 0,9%	706 8,5%	208 2,5%	68 0,8%	122 1,5%	8 0,1%	398 4,8%	474 5,7%	
B 317	WEIL-FRIEDLINGEN	84111101	269	10066	214 2,1%	9308 92,5%	7 0,1%	9 0,1%	495 4,9%	14 0,1%	1 0,0%	2 0,0%	15 0,1%	17 0,2%	26 0,3%	
B 378	NEUENBURG RHEINBR.	81111102	212	7757	108 1,4%	6906 89,0%	37 0,5%	21 0,3%	423 5,5%	53 0,7%	36 0,5%	155 2,0%	14 0,2%	244 3,1%	265 3,4%	
B 462	WEISENBACH	72161100	0	8065	28 0,3%	6820 84,6%	63 0,8%	6 0,1%	571 7,1%	157 1,9%	94 1,2%	308 3,8%	18 0,2%	559 6,9%	565 7,0%	
B 462	SCHRAMBERG	77161104	364	12205	120 1,0%	9893 81,1%	126 1,0%	153 1,3%	963 7,9%	286 2,3%	147 1,2%	475 3,9%	43 0,4%	908 7,4%	1061 8,7%	
B 500	IFFEZHEIM RHEINBR.	71141102	0	18051	64 0,4%	12987 71,9%	173 1,0%	14 0,1%	1629 9,0%	164 0,9%	336 1,9%	2677 14,8%	8 0,0%	3177 17,6%	3191 17,7%	
B 518	BAD SÄCKINGEN 3	84131106	181	12641	214 1,7%	11448 90,6%	39 0,3%	3 0,0%	655 5,2%	48 0,4%	50 0,4%	171 1,4%	12 0,1%	269 2,1%	272 2,2%	
B 532	WEIL PALMRAINBR.	84111109	364	17098	217 1,3%	15448 90,3%	62 0,4%	6 0,0%	881 5,2%	108 0,6%	45 0,3%	307 1,8%	24 0,1%	460 2,7%	466 2,7%	

AUTOMATISCHE STRASSENVERKEHRSZÄHLUNGEN IN BADEN-WÜRTTEMBERG

DURCHSCHNITTLICHER KFZ - TAGESVERKEHR SOWIE ANTEILE UND DTV-WERTE DER FAHRZEUGARTEN

JAHR 2022

Str.-Kl. u.-Nr.	Zst.-Name	TK-/ Zst.-Nr.	Alle Wochentage (Montag - Sonntag)												SGV	SV
			GT	KFZ	Mot	Pkw	Pkw mit Anh.	Bus	Lfw (<3,5t)	Lkw ohne Anh.	Lkw mit Anh.	Sattel	Sonst. nkl.			
L 75	GOLDSCHEUER KR. (N)	75121199	339	7096	75 1,1%	5956 83,9%	78 1,1%	36 0,5%	520 7,3%	159 2,2%	75 1,1%	179 2,5%	21 0,3%	413 5,8%	449 6,3%	
L 75	GOLDSCHEUER KR. (S)	75128536	222	4706	64 1,4%	3828 81,3%	65 1,4%	30 0,6%	401 8,5%	105 2,2%	54 1,1%	141 3,0%	18 0,4%	300 6,4%	330 7,0%	
L 83	BÜHL	72141207	352	10440	52 0,5%	9326 89,3%	134 1,3%	10 0,1%	638 6,1%	209 2,0%	25 0,2%	30 0,3%	14 0,1%	264 2,5%	274 2,6%	
L 87	FREISTETT-RHEINAU	73131204	363	12613	161 1,3%	10409 82,5%	77 0,6%	9 0,1%	702 5,6%	122 1,0%	133 1,1%	990 7,8%	7 0,1%	1245 9,9%	1254 9,9%	
L 98	ALTENHEIM-RHEINBR.	75121202	364	14446	113 0,8%	11225 77,7%	99 0,7%	31 0,2%	985 6,8%	196 1,4%	232 1,6%	1558 10,8%	7 0,0%	1986 13,7%	2017 14,0%	
L 98	GOLDSCHEUER KR. (W)	75185236	339	13355	101 0,8%	10045 75,2%	108 0,8%	34 0,3%	993 7,4%	202 1,5%	257 1,9%	1560 11,7%	54 0,4%	2019 15,1%	2053 15,4%	
L 98	GOLDSCHEUER KR. (O)	75128235	299	11407	85 0,7%	8206 71,9%	120 1,1%	30 0,3%	1006 8,8%	246 2,2%	251 2,2%	1380 12,1%	81 0,7%	1877 16,5%	1907 16,7%	
L 104	RHEINHAUSEN	77121105	364	3673	68 1,9%	3160 86,0%	48 1,3%	25 0,7%	294 8,0%	46 1,3%	13 0,4%	18 0,5%	2 0,1%	77 2,1%	102 2,8%	
L 113	SASBACH	78111200	364	5524	104 1,9%	4653 84,2%	39 0,7%	6 0,1%	338 6,1%	47 0,9%	83 1,5%	243 4,4%	10 0,2%	373 6,8%	379 6,9%	
L 113	RIEGEL	78121210	339	12820	129 1,0%	9958 77,7%	202 1,6%	15 0,1%	1471 11,5%	399 3,1%	185 1,4%	455 3,5%	6 0,0%	1039 8,1%	1054 8,2%	
L 122	EHRENKIRCHEN	80121203	364	5010	103 2,1%	4165 83,1%	59 1,2%	71 1,4%	467 9,3%	89 1,8%	19 0,4%	29 0,6%	7 0,1%	137 2,7%	208 4,2%	
L 123	MÜNSTERTAL	81131200	364	1683	138 8,2%	1307 77,7%	20 1,2%	12 0,7%	167 9,9%	24 1,4%	6 0,4%	6 0,4%	3 0,2%	36 2,1%	48 2,9%	
L 125	PFAFFENWEILER	80121206	170	16978	210 1,2%	14878 87,6%	114 0,7%	80 0,5%	1531 9,0%	140 0,8%	10 0,1%	6 0,0%	9 0,1%	156 0,9%	236 1,4%	
L 150	ST. BLASIEN	82141203	299	3667	188 5,1%	3016 82,2%	40 1,1%	31 0,8%	289 7,9%	76 2,1%	14 0,4%	15 0,4%	0 0,0%	105 2,9%	136 3,7%	
L 151	LAUFENBURG	84141206	364	10262	134 1,3%	9335 91,0%	36 0,4%	1 0,0%	593 5,8%	43 0,4%	17 0,2%	51 0,5%	53 0,5%	111 1,1%	112 1,1%	
L 154	BAD SÄCKINGEN 1	84141102	179	9050	77 0,9%	7928 87,6%	76 0,8%	40 0,4%	642 7,1%	152 1,7%	44 0,5%	91 1,0%	0 0,0%	287 3,2%	327 3,6%	
L 173	SIMONSWALD	78121201	364	6536	170 2,6%	5370 82,2%	85 1,3%	54 0,8%	689 10,5%	116 1,8%	26 0,4%	22 0,3%	4 0,1%	164 2,5%	218 3,3%	
L 173	FURTWANGEN	79151201	363	9004	154 1,7%	7684 85,3%	85 0,9%	59 0,7%	739 8,2%	182 2,0%	45 0,5%	52 0,6%	3 0,0%	279 3,1%	338 3,8%	
L 186	WALDKIRCH 1	79131205	355	7867	108 1,4%	6820 86,7%	76 1,0%	7 0,1%	631 8,0%	173 2,2%	24 0,3%	28 0,4%	0 0,0%	225 2,9%	232 2,9%	
L 220	LANGENRAIN	82201203	364	2738	47 1,7%	2620 95,7%	22 0,8%	1 0,0%	16 0,6%	18 0,7%	2 0,1%	4 0,1%	10 0,4%	24 0,9%	25 0,9%	
L 221	WOLLMATINGEN	83201203	364	2752	68 2,5%	2408 87,5%	11 0,4%	13 0,5%	213 7,7%	24 0,9%	2 0,1%	2 0,1%	10 0,4%	28 1,0%	41 1,5%	
L 249	WASSERSTETTEN	76221204	361	2258	136 6,0%	1780 78,8%	46 2,0%	15 0,7%	210 9,3%	39 1,7%	16 0,7%	14 0,6%	2 0,1%	69 3,1%	84 3,7%	
L 284	BAD SCHUSSENRIED	80231203	143	4223	45 1,1%	3598 85,2%	58 1,4%	22 0,5%	366 8,7%	96 2,3%	17 0,4%	22 0,5%	0 0,0%	135 3,2%	157 3,7%	
L 318	LEUTKIRCH	82261203	364	9822	158 1,6%	7939 80,8%	153 1,6%	42 0,4%	945 9,6%	232 2,4%	122 1,2%	226 2,3%	4 0,0%	580 5,9%	622 6,3%	
L 333	WALCHESREUTE	83231208	33	11119	210 1,9%	9550 85,9%	86 0,8%	107 1,0%	902 8,1%	151 1,4%	27 0,2%	57 0,5%	29 0,3%	235 2,1%	342 3,1%	
L 343	SCHÖMBERG	72181202	213	3371	53 1,6%	2929 86,9%	23 0,7%	35 1,0%	258 7,7%	53 1,6%	8 0,2%	8 0,2%	2 0,1%	69 2,0%	104 3,1%	
L 360	ONSTMETTINGEN	77201201	364	9324	27 0,3%	8970 96,2%	35 0,4%	17 0,2%	87 0,9%	161 1,7%	3 0,0%	9 0,1%	15 0,2%	173 1,9%	190 2,0%	
L 389	BODELSHAUSEN	75191205	364	4309	57 1,3%	3578 83,0%	52 1,2%	2 0,0%	398 9,2%	101 2,3%	47 1,1%	74 1,7%	2 0,0%	222 5,2%	224 5,2%	
L 401	MITTELTAL	74151201	291	4040	117 2,9%	3349 82,9%	34 0,8%	60 1,5%	332 8,2%	88 2,2%	23 0,6%	36 0,9%	2 0,0%	147 3,6%	207 5,1%	

AUTOMATISCHE STRASSENVERKEHRSZÄHLUNGEN IN BADEN-WÜRTTEMBERG

DURCHSCHNITTLICHER KFZ - TAGESVERKEHR SOWIE ANTEILE UND DTW-WERTE DER FAHRZEUGARTEN

JAHR 2022

Str.-Kl. u.-Nr.	Zst.-Name	TK-/ Zst.-Nr.	Alle Wochentage (Montag - Sonntag)												
			GT	KFZ	Mot	Pkw	Pkw mit Anh.	Bus	Lfw (<3,5t)	Lkw ohne Anh.	Lkw mit Anh.	Sattel	Sonst. nkl.	SGV	SV
L 518	WALLDÜRN	64221203	327	1678	83 4,9%	1454 86,7%	18 1,1%	0 0,0%	28 1,7%	77 4,6%	4 0,2%	6 0,4%	6 0,4%	87 5,2%	87 5,2%
L 559	WEINGARTEN	69171201	363	6362	97 1,5%	5510 86,6%	66 1,0%	24 0,4%	571 9,0%	73 1,1%	8 0,1%	13 0,2%	2 0,0%	94 1,5%	118 1,9%
L 600	HEIDELBERG 2	66171214	330	27902	143 0,5%	24525 87,9%	147 0,5%	146 0,5%	1952 7,0%	531 1,9%	92 0,3%	367 1,3%	0 0,0%	990 3,5%	1136 4,1%
L 722	TALHAUS	66171219	364	11618	136 1,2%	9254 79,7%	128 1,1%	51 0,4%	987 8,5%	279 2,4%	228 2,0%	534 4,6%	20 0,2%	1041 9,0%	1092 9,4%
L 1020	HOLLENBACH	66241207	364	3283	54 1,6%	2584 78,7%	34 1,0%	29 0,9%	245 7,5%	83 2,5%	40 1,2%	211 6,4%	2 0,1%	334 10,2%	363 11,1%
L 1040	GAGGSTATT	67261200	364	3071	17 0,6%	2405 78,3%	49 1,6%	34 1,1%	311 10,1%	149 4,9%	41 1,3%	61 2,0%	4 0,1%	251 8,2%	285 9,3%
L 1060	LINDENHOF	70261200	274	4837	51 1,1%	3715 76,8%	71 1,5%	39 0,8%	360 7,4%	161 3,3%	134 2,8%	296 6,1%	12 0,2%	591 12,2%	630 13,0%
L 1066	SULZBACH (MURR)	70231203	364	11407	188 1,6%	9365 82,1%	142 1,2%	87 0,8%	1042 9,1%	317 2,8%	106 0,9%	156 1,4%	5 0,0%	579 5,1%	666 5,8%
L 1096	HEUCHLINGEN	67211217	363	8584	113 1,3%	7501 87,4%	86 1,0%	13 0,2%	613 7,1%	136 1,6%	36 0,4%	83 1,0%	2 0,0%	255 3,0%	268 3,1%
L 1100	FLEIN	68211201	82	9815	27 0,3%	8599 87,6%	35 0,4%	232 2,4%	719 7,3%	157 1,6%	17 0,2%	9 0,1%	20 0,2%	183 1,9%	415 4,2%
L 1115	GROSSBOTTWAR	69211222	363	14394	102 0,7%	10979 76,3%	179 1,2%	10 0,1%	1611 11,2%	473 3,3%	286 2,0%	742 5,2%	13 0,1%	1501 10,4%	1511 10,5%
L 1142	HEGNACH	71211211	364	17068	156 0,9%	14106 82,6%	101 0,6%	141 0,8%	1666 9,8%	469 2,7%	124 0,7%	303 1,8%	3 0,0%	896 5,2%	1037 6,1%
L 1164	WALDHAUSEN	73251203	361	2525	50 2,0%	2310 91,5%	19 0,8%	0 0,0%	26 1,0%	84 3,3%	7 0,3%	24 1,0%	4 0,2%	115 4,6%	115 4,6%
L 1177	HEIMERDINGEN	71201227	333	4818	56 1,2%	3667 76,1%	31 0,6%	56 1,2%	364 7,6%	311 6,5%	44 0,9%	286 5,9%	3 0,1%	641 13,3%	697 14,5%
L 1180	SOLITUDE	72201203	364	24548	140 0,6%	21402 87,2%	65 0,3%	158 0,6%	2339 9,5%	385 1,6%	23 0,1%	17 0,1%	20 0,1%	425 1,7%	583 2,4%
L 1233	TOMERDINGEN	75251211	364	1988	38 1,9%	1636 82,3%	40 2,0%	27 1,4%	179 9,0%	41 2,1%	12 0,6%	13 0,7%	2 0,1%	66 3,3%	93 4,7%
L 2310	ROSENMÜHLE	62221202	364	3377	71 2,1%	2671 79,1%	41 1,2%	37 1,1%	297 8,8%	74 2,2%	59 1,7%	124 3,7%	3 0,1%	257 7,6%	294 8,7%
G	LÖRRACH-STETTEN	84111108	184	7227	176 2,4%	6663 92,2%	2 0,0%	56 0,8%	278 3,8%	18 0,2%	8 0,1%	4 0,1%	21 0,3%	30 0,4%	86 1,2%
K 5345	MAHLBERG	77128232	230	5965	120 2,0%	5204 87,2%	77 1,3%	29 0,5%	400 6,7%	93 1,6%	18 0,3%	21 0,4%	3 0,1%	132 2,2%	161 2,7%