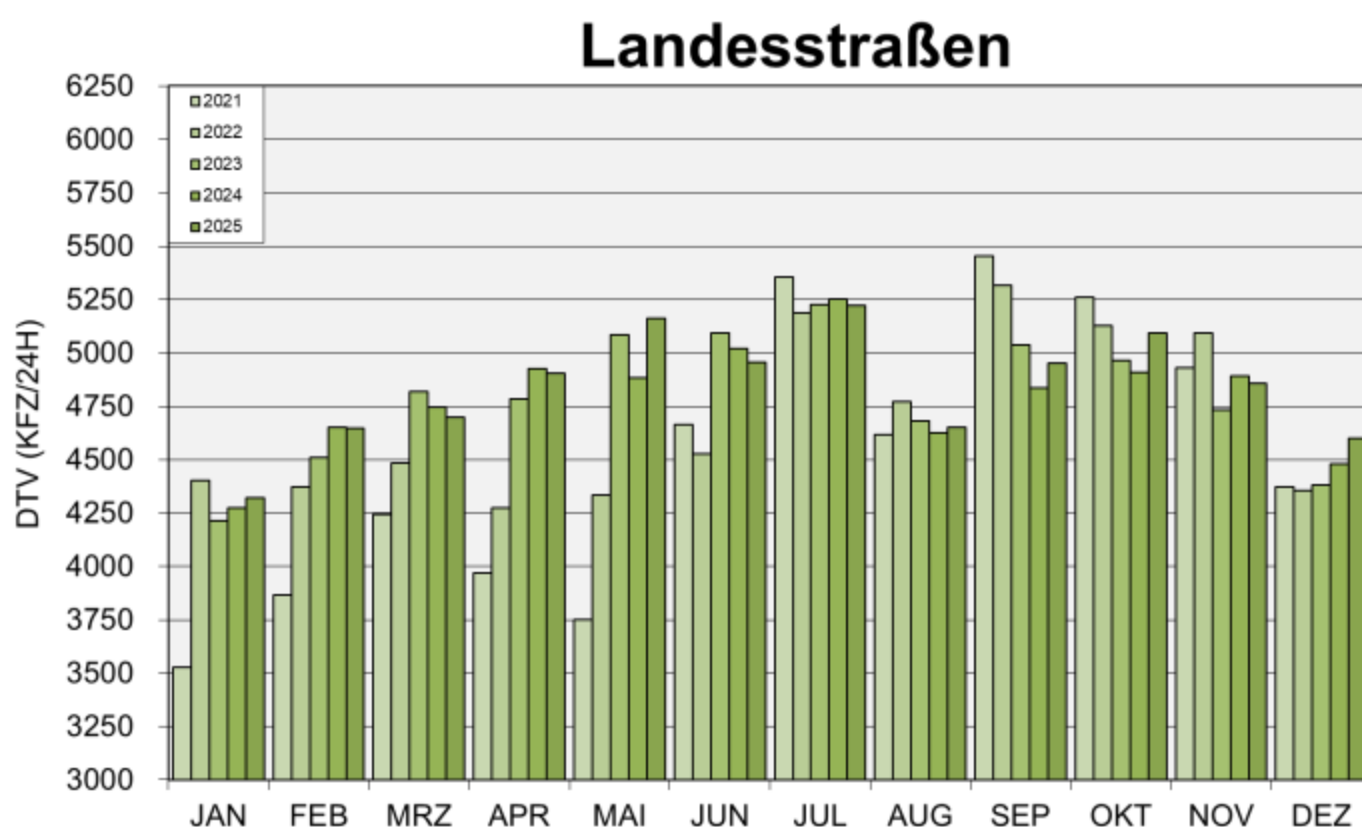
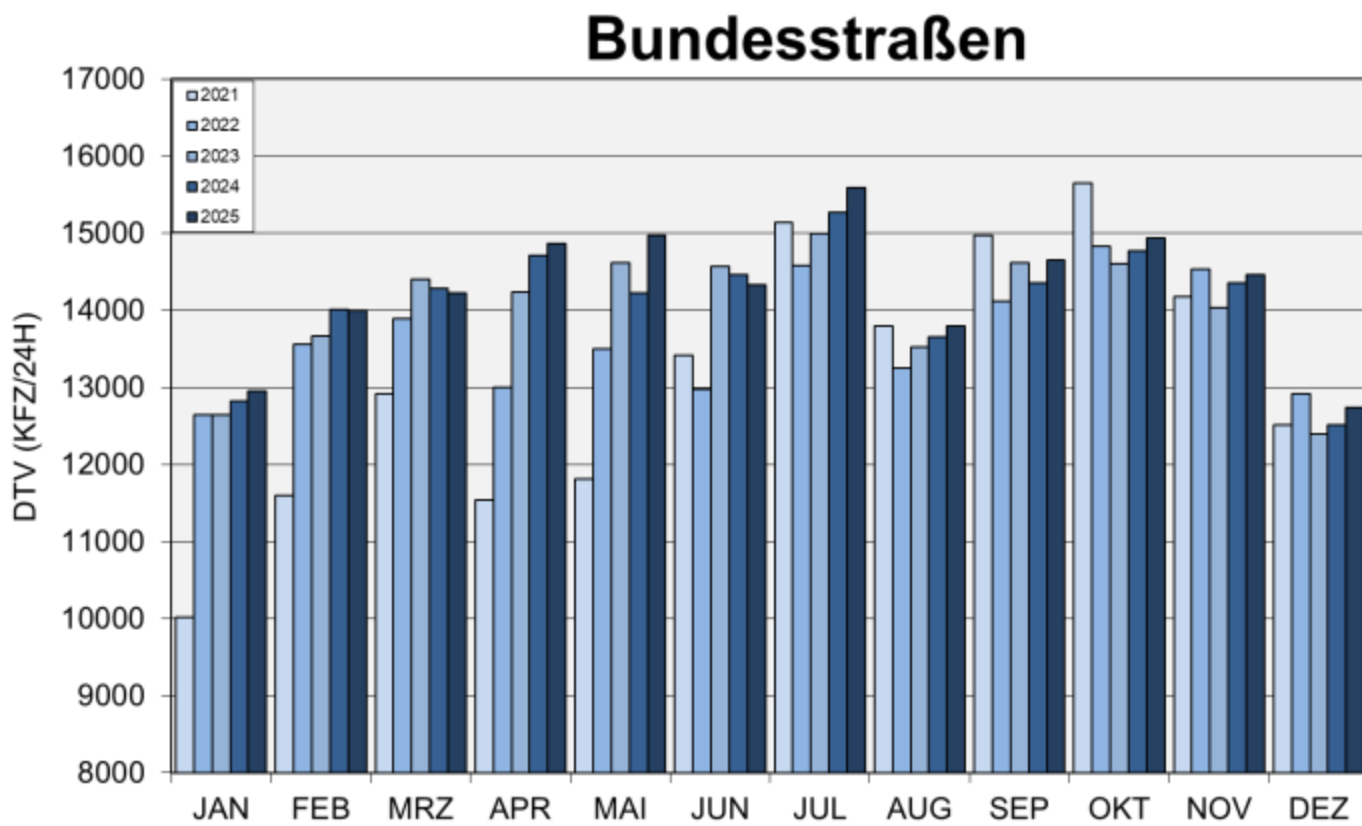
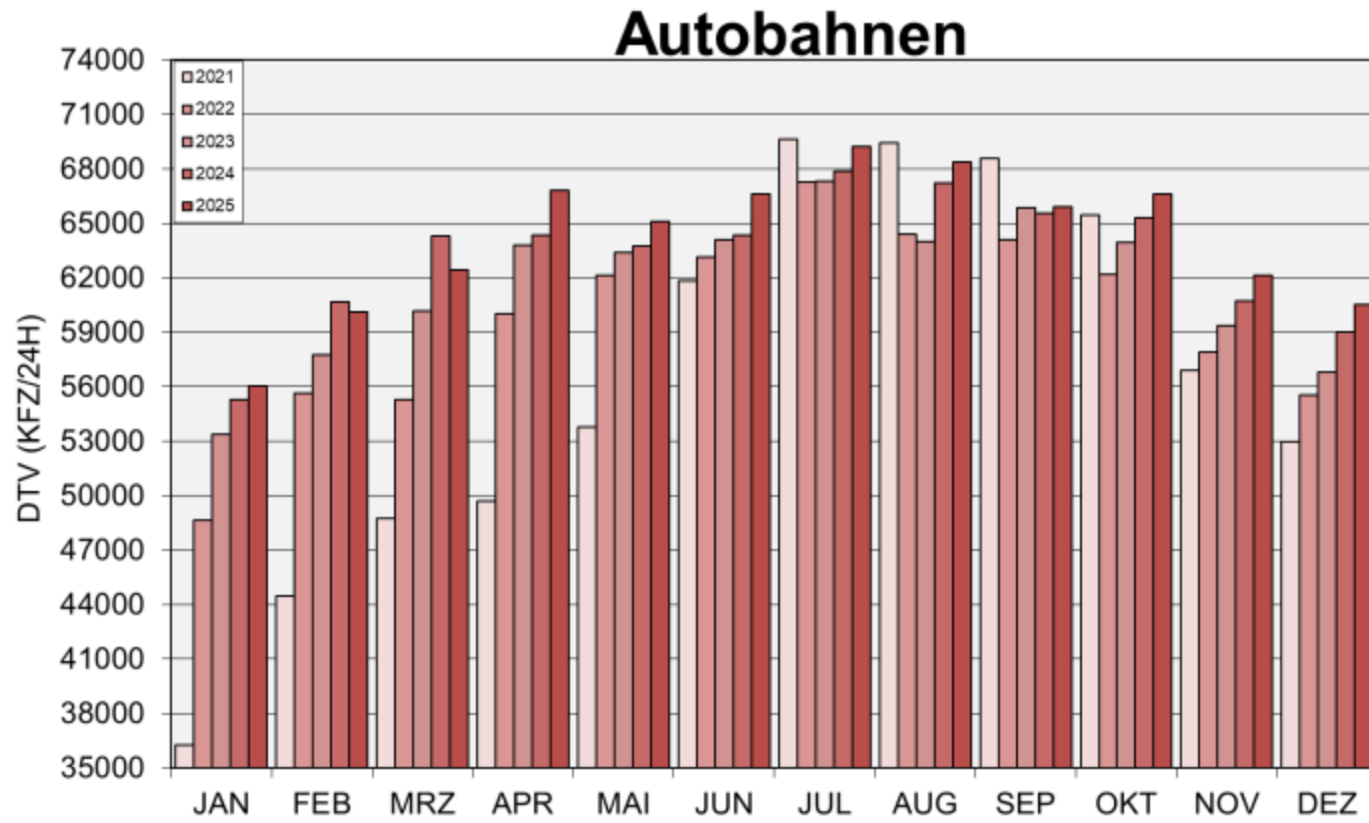


# Automatische Straßenverkehrszählungen in Baden-Württemberg

Ergebnisse Jahr 2025

Durchschnittliche tägliche Verkehrsstärken je Monat 2020 bis 2025



# Automatische Straßenverkehrszählungen in Baden-Württemberg

## Ergebnisse Januar-Dezember 2025

Entwicklung des Kfz- und Schwerverkehrs (SV) auf **A u B e r o r t s s t r a ß e n**  
Januar-Dezember 2025/2024

Straßenklasse	Anzahl Zählstellen*	Alle Tage (Mo-So) Kfz	Werktage (Mo-Fr)		Sonn- und Feiertage (So+F) Kfz
			Kfz	SV	
Autobahnen	77	1,5 %	1,2 %	-0,6 %	2,5 %
Bundesstraßen	62	1,3 %	1,1 %	0,3 %	1,8 %
Landesstraßen	46	1,0 %	1,2 %	0,1 %	-0,1 %

Entwicklung des Kfz-Verkehrs auf **A u t o b a h n e n**

Januar-Dezember 2025/2024

Autobahn	Anzahl Zählstellen*	Alle Tage (Mo-So)	Werktage (Mo-Fr)	Sonn- und Feiertage (So+F)
A 5	21	2,1 %	2,0 %	-0,6 %
A 6	12	3,1 %	2,6 %	0,7 %
A 7	1	2,6 %	2,3 %	0,5 %
A 8	14	-0,5 %	-1,0 %	-2,7 %
A 81	18	-0,6 %	-0,8 %	-2,3 %

\* Zählstellenauswahl für Entwicklungsbetrachtungen

Herausgeber: MINISTERIUM FÜR VERKEHR BADEN-WÜRTTEMBERG  
Bearbeitung: AVISO GmbH, Aachen

## Jahresentwicklung 2025/2024

### Kfz-Verkehr

Für das Gesamtnetz der Autobahnen sowie für das übrige von Verkehrsverlagerungen weitgehend unbeeinflusste Netz (außerorts) wurden die folgenden durchschnittlichen täglichen Verkehrsstärken (DTV) 2025 berechnet:

Str.Kl.	DTV-Werte		
	2025* [Kfz/24h]	2024* [Kfz/24h]	2021(SVZ) [Kfz/24h]
BAB	64192	63225	56550
B	14294	14117	13138
L	4840	4791	4504

\* alle DTV-Werte auf die Ergebnisse der SVZ 2021 abgeglichen

Auf den **Autobahnen** nahm der DTV-Wert, gegenüber 2024 um 1,5 % zu auf 64.192 Kfz/24h. An den Werktagen Mo-Fr wurde eine Verkehrszunahme um 1,2 % registriert. An den Sonn- und Feiertagen wurde eine Zunahme von 2,5 % verzeichnet.

Str.-Klasse	Alle Tage Mo-So	Werktage Mo-Fr	Sonn-/Feiertag
BAB	1,5 %	1,2 %	2,5 %
B	1,3 %	1,1 %	1,8 %
L	1,0 %	1,2 %	-0,1 %

Auf den **Bundesstraßen** entwickelte sich der Verkehr an allen Tagen um 1,3 % und an Werktagen um 1,1 %. An den Sonn- und Feiertagen stieg der DTV um 1,8 %. Auf den **Landesstraßen** war die Entwicklung an allen Tagen mit 1,0 % und an Werktagen mit 1,2 % zunehmend. An den Sonn- und Feiertagen wurde wiederum eine Abnahme von -0,1 % verzeichnet.

### Schwerverkehr

Straßenklasse	Anzahl Zählstellen	Veränderungen Mo-Fr
BAB	77	-0,6 %
B	62	0,3 %
L	46	0,1 %

Der Schwerverkehr werktags (SV, Kfz > 3,5 t zul. Gesamtgewicht) nahm 2025 auf Autobahnen mit -0,6 % ab, auf Bundesstraßen mit 0,3 % und auf Landstraßen mit 0,1 % zu.

### Autobahnen

Auf den Autobahnen nahm der Verkehr im Durchschnitt um 1,5% zu. Die stärkste Zunahme verzeichnete die A 656 mit 6,5 %, gefolgt von der A 864 mit 5,0 %. Auf den übrigen Autobahnen lagen die Entwicklungen im Durchschnitt zwischen -0,6 % und 3,4 %.

Die Veränderungen beim **Schwerverkehr** auf Autobahnen waren auch im Jahr 2025 mit -0,6 % rückläufig. Mit 7,0 % ist der SV auf der A 864 am stärksten zum Vorjahr angestiegen.

BAB	K F Z [%]			SV [%]
	Mo-So	Mo-Fr	So.+Fei	Mo-Fr
A 5	2,1	2,0	2,9	-0,6
A 6	3,1	2,6	4,4	0,7
A 7	2,6	2,3	3,4	0,5
A 8	-0,5	-1,0	0,6	-2,7
A 81	-0,6	-0,8	0,1	-2,3
A 96	1,9	1,4	2,2	1,9
A 98	3,4	3,7	4,8	-1,2
A 656	6,5	6,7	6,0	0,4
A 861	2,2	0,5	10,4	-6,4
A 864	5,0	4,4	7,2	7,0
Alle	1,5 %	1,2 %	2,5 %	-0,6 %

Für die **stark belasteten BAB-Abschnitte** in der Netzmasche A 5, A 81, A 6, A 8 wurden folgende mittlere DTV-Werte für das Jahr 2025 und Veränderungen zu 2024 errechnet:

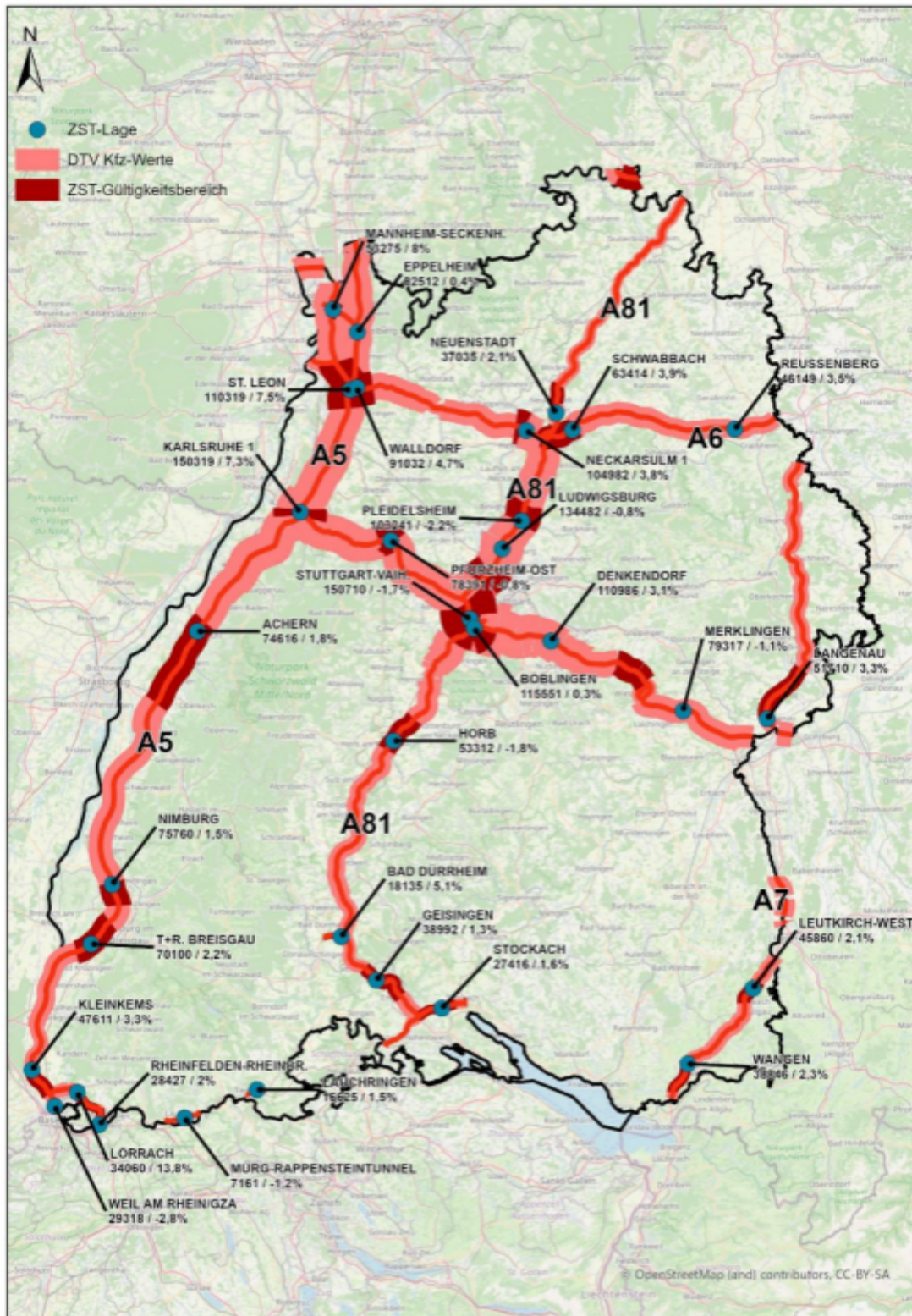
	DTV-Werte		25/24
	2025* [Kfz/24h]	2024* [Kfz/24h]	
A 5	108374	103144	5,1 %
A 81	104965	107092	-2,0 %
A 6	76303	74278	2,7 %
A 8	99865	98573	1,3 %

\* alle DTV-Werte auf die Ergebnisse der SVZ 2021 abgeglichen

Auf den Abschnitten der A 5 (5,1 %), A 6 (2,7 %) und A 8 (1,3 %) nahm der Verkehr zu. Auf der A 81 nahm der Verkehr (-2,0 %) ab. Die **höchstbelasteten Einzelquerschnitte** lagen auch 2025 wieder auf der **A 8** westlich vom AK Stuttgart mit rd. 150.710Kfz/24h, auf der **A 81** Nähe Korntal nördlich vom AK Stuttgart mit 134.482 Kfz/24h, auf der **A 5** nördlich Karlsruhe mit 133.328 Kfz/24h.

## DTV-Werte 2025 des Autobahn-Netzes

Die Verkehrsmengenkarte des Jahres 2025 zeigt die DTV-Werte der Kfz für die automatischen Dauerzählstellen des Autobahnnetzes und deren prozentuale Veränderungen zum Vorjahr. Für die nicht mit Dauerzählstellen abgedeckten Netzabschnitte sind die Verkehrsstärken 2025 auf der Basis der allgemeinen Straßenverkehrszählung 2021 unter Berücksichtigung der Entwicklung benachbarter Dauerzählstellen berechnet worden und in unterschiedlichen Bandbreiten dargestellt.



**Erläuterungen zu den Tabelleninhalten**

FS NUMMER	Anzahl Fahrstreifen im Gesamtquerschnitt die ersten 4 Stellen geben die Nummer der topografischen Karte 1:25 000 an, in der die Zählstelle liegt; die letzten 4 Stellen geben die Nummer der automatischen Dauerzählstelle an
GT	Anzahl Tage mit mindestens 12 auswertbaren Stundenwerten, fehlende Stunden- und Tageswerte sind eingeschätzt
DTV	Durchschnittliche tägliche Verkehrsstärke des Auswertzeitraums (Kfz/24H)
MO-SO	alle Tage Montag bis Sonntag,
MO-FR	alle Werktage Montag bis Freitag,
SO+F	alle Sonn- und Feiertage des Auswertzeitraums
GQ	Gesamtquerschnitt
RICHTUNG 1	Nach Norden / Osten
RICHTUNG 2	Nach Süden / Westen
Mt	mittlere stündliche Kfz-Verkehrsstärke zwischen 06.00 und 22.00 Uhr
Mn	mittlere stündliche Kfz-Verkehrsstärke zwischen 22.00 und 06.00 Uhr
pt	SV-Anteil an Mt in %
pn	SV-Anteil an Mn in %
Q-MAX	höchste Kfz-Tagesverkehrsstärke
q-MAX	höchster Kfz-Stundenwert
DATUM	Wochentag und Datum des Tages mit der höchsten täglichen bzw. stündlichen Verkehrsstärke
UHRZEIT	zeitliches Auftreten des höchsten Stundenwertes (z.B. 8=7 bis 8 Uhr)
Mot	Motorräder auch mit Beiwagen
Pkw	Pkw vom Kleinwagen bis zur Großraumlimousine einschl. der Offroad-Fahrzeuge
Pkw mit Anh.	Pkw mit Anhänger
Bus	Busse mit mehr als neun Sitzplätzen, auch mit Anhänger
Lfw	Lieferwagen < 3,5t zul. Gesamtgewicht (GG)
Lkw ohne Anh.	Lkw > 3,5t zul. GG ohne Anhänger
Lkw mit Anh.	Lkw > 3,5t zul. GG mit Anhänger
Sattel	alle Sattelkraftfahrzeuge
Sonst.	nkl. Fahrzeuge, bei denen die Fahrzeugart nicht bestimmbar war oder die keiner der anderen Klassen angehören
SGV	Schwerer Güterverkehr (Lkw ohne Anh. + Lkw mit Anh. + Sattel)
SV	SGV + Bus

## AUTOMATISCHE STRASSENVERKEHRSZÄHLUNGEN IN BADEN-WÜRTTEMBERG

AUTOBAHNEN

(36 ZÄHLSTELLEN)

DURCHSCHNITTLICHE TÄGLICHE VERKEHRSTÄRKEN IM GESAMTQUERSCHNITT

JAHR 2025

STRASSE	ZÄHLSTELLE			GT	KFZ ALLE TAGE			KFZ WERTTAGE			KFZ SONN-/ FEIERTAG			SV ALLE TAGE			SV WERTTAGE			ANTEIL [%] MO-FR
	FS	NUMMER	NAME		DTV	VERÄND.		DTV	VERÄND.		DTV	VERÄND.		DTV	VERÄND.		DTV	VERÄND.		
						MO-SO	25/24		MO-FR	25/24		SO+F	25/24		MO-SO	25/24		MO-FR	25/24	
A	5	4	6517/1010	EPPELHEIM	362	82512	0.4 %	86296	0.5 %	71749	0.1 %	8734	0.1 %	11587	0.2 %	13,4				
A	5	6	6717/1018	ST. LEON	328	110319	7.5 %	109928	6.9 %	109126	9.7 %	18556	4.7 %	24049	4.8 %	21,9				
A	5	8	7016/1022	KARLSRUHE 1	0	150319	7.3 %	153597	7.6 %	137726	6.5 %	22050	2.9 %	28103	2.4 %	18,3				
A	5	6	7214/1035	ACHERN	351	74616	1.8 %	73833	2.0 %	75940	1.0 %	11010	-0.7 %	14442	-0.5 %	19,6				
A	5	4	7812/1047	NIMBURG	364	75760	1.5 %	77079	1.5 %	70493	1.8 %	9366	-0.5 %	12089	-0.4 %	15,7				
A	5	5	8012/1049	T+R. BREISGAU	364	70100	2.2 %	71395	2.2 %	63904	2.6 %	9287	0.3 %	12027	0.5 %	16,8				
A	5	6	8211/1052	NEUENBURG 1	93	19575	-0.8 %	20358	1.1 %	14400	-4.0 %	5555	5.4 %	6740	4.9 %	33,1				
A	5	4	8311/1053	KLEINKEMS	289	47611	3.3 %	48110	3.0 %	45179	5.3 %	4799	0.4 %	6490	0.5 %	13,5				
A	5	6	8411/1099	WEIL AM RHEIN/GZA	0	29318	-2.8 %	29968	-3.0 %	25344	-0.2 %	2315	3.1 %	2971	2.6 %	9,9				
A	6	8	6617/1025	AD HOCKENHEIM	285	91959	7.8 %	91614	6.8 %	90738	10.1 %	15212	2.3 %	20069	2.2 %	21,9				
A	6	6	6717/1016	WALLDORF	0	91032	4.7 %	89160	2.2 %	96315	10.2 %	15239	3.4 %	19552	1.7 %	21,9				
A	6	6	6821/1059	NECKARSULM 1	365	104982	3.8 %	109450	3.9 %	91663	3.1 %	18765	0.8 %	24745	0.7 %	22,6				
A	6	4	6822/1091	SCHWABBACH	139	63414	3.9 %	65949	3.5 %	57370	5.6 %	14553	2.1 %	19029	1.9 %	28,9				
A	6	4	6825/1095	REUSSENBERG	106	46149	3.5 %	47075	2.4 %	44741	5.8 %	13572	1.6 %	17370	0.9 %	36,9				
A	7	4	7526/1061	LANGENAU	337	51710	3.3 %	51170	2.9 %	52907	4.9 %	7335	1.1 %	9910	1.0 %	19,4				
A	8	4	7018/1077	PFORZHEIM-OST	0	78391	-0.8 %	77357	-2.6 %	81724	5.8 %	10922	-6.5 %	14004	-6.5 %	18,1				
A	8	7	7220/1073	STUTT GART-VAIH.	301	150710	-1.7 %	152924	-1.4 %	143432	-1.5 %	18810	-3.4 %	24873	-3.4 %	16,3				
A	8	6	7321/1002	DENKENDORF	299	110986	3.1 %	113271	2.9 %	103254	3.7 %	13630	-1.1 %	17771	-1.2 %	15,7				
A	8	6	7323/1077	AICHELBERG	0	(-)	(-)	(-)	(-)	(-)	(-)	(-)	(-)	(-)	(-)	(-)				
A	8	4	7424/1068	MERKLINGEN	359	79317	-1.1 %	77162	-1.7 %	82866	-0.1 %	12127	-3.8 %	15679	-3.5 %	20,3				
A	81	4	6722/1084	NEUENSTADT	363	37035	2.1 %	38999	2.7 %	33358	1.3 %	5823	-1.5 %	7872	-1.3 %	20,2				
A	81	6	7021/1086	PLEIDELSHEIM	363	103241	-2.2 %	106831	-2.1 %	93019	-2.7 %	11396	-3.7 %	15519	-3.7 %	14,5				
A	81	7	7020/1001	LUDWIGSBURG	0	134482	-0.8 %	143619	-1.3 %	104347	0.7 %	12021	-4.5 %	16010	-4.6 %	11,1				
A	81	6	7120/1003	STUTT GART-KORNTAL	235	114112	-1.4 %	120273	-0.7 %	97535	-3.2 %	11293	-3.7 %	15499	-3.3 %	12,9				
A	81	6	7220/1011	BÖBLINGEN	90	115551	0.3 %	120335	-1.6 %	98358	6.4 %	9171	1.0 %	12219	-0.3 %	10,2				
A	81	4	7518/1028	HORB	364	53312	-1.8 %	52351	-2.3 %	55862	-0.9 %	5960	-5.4 %	8090	-5.3 %	15,5				
A	81	4	8118/1036	GEISINGEN	358	38992	1.3 %	37462	1.1 %	43088	1.4 %	4463	2.3 %	5964	2.0 %	15,9				
A	96	4	8126/1001	LEUTKIRCH-WEST	364	45860	2.1 %	43966	1.7 %	51473	3.2 %	5536	2.3 %	7444	2.0 %	16,9				
A	96	4	8224/1001	WANGEN	365	38846	2.3 %	36152	1.7 %	45924	3.2 %	4351	2.4 %	5831	2.2 %	16,1				
A	98	4	8312/1003	LÖRRACH	161	34060	13.8 %	36889	13.9 %	24353	13.6 %	2455	1.7 %	3433	1.5 %	9,3				
A	98	2	8414/1001	MURG-RAPPENSTEINTUNNEL	363	7161	-1.2 %	7961	-1.3 %	4737	-0.6 %	796	-1.6 %	1106	-2.2 %	13,9				
A	98	3	8315/1001	LAUCHRINGEN	362	16625	1.5 %	18066	1.2 %	12266	1.9 %	1663	-2.3 %	2324	-2.3 %	12,9				
A	98	4	8119/1040	STOCKACH	362	27416	1.6 %	27588	1.4 %	26716	3.7 %	3241	1.1 %	4353	1.2 %	15,8				
A	656	4	6517/1009	MANNHEIM-SECKENH.	61	53275	8.0 %	60501	8.3 %	32041	4.9 %	2792	-2.7 %	3803	-2.1 %	6,3				
A	861	6	8412/1001	RHEINFELDEN-RHEINBR.	0	28427	2.0 %	30322	-0.1 %	20917	11.0 %	1461	-5.7 %	2048	-5.9 %	6,8				
A	864	4	8017/1034	BAD DÜRRHEIM	365	18135	5.1 %	18444	4.5 %	17520	6.7 %	2180	7.0 %	2983	6.8 %	16,2				

AUSWERTUNG: AVISO GMBH, AM HASSELHOLZ 15, 52074 AACHEN  
HERAUSGEBER: MINISTERIUM FÜR VERKEHR BADEN-WÜRTTEMBERG

## AUTOMATISCHE STRASSENVERKEHRSZÄHLUNGEN IN BADEN-WÜRTTEMBERG

AUTOBAHNEN / VBA

(41 ZÄHLSTELLEN)

DURCHSCHNITTliche TÄGLICHE VERKEHRStÄRKEN IM GESAMTQUERSCHNITT

JAHR 2025

STRASSE	ZÄHLSTELLE			KFZ ALLE TAGE			KFZ WERTTAGE			KFZ SONN-/ FEIERTAG			SV ALLE TAGE			SV WERTTAGE			ANTEIL [%] MO-FR
	FS	NUMMER	NAME	GT	DTV VERÄND.		DTV VERÄND.		DTV VERÄND.		DTV VERÄND.		DTV VERÄND.		DTV VERÄND.		DTV VERÄND.		
					MO-SO	25/24	MO-FR	25/24	SO+F	25/24	MO-SO	25/24	MO-FR	25/24	MO-FR	25/24	MO-FR	25/24	
A	5	4	64171004	HEDDESHEIM	361	69233	-4.1 %	70822	-4.2 %	65138	-3.2 %	8262	-1.2 %	10663	-1.1 %	15,1			
A	5	4	65171005	DOSSENHEIM	360	77778	-0.6 %	80251	-0.6 %	71103	-0.7 %	9329	-0.3 %	11940	-0.3 %	14,9			
A	5	6	68171019	KRONAU	0	104092	5.7 %	104268	5.8 %	103513	5.6 %	19198	-0.2 %	24571	0.5 %	23,6			
A	5	6	68171020	BÜCHENAU	362	108061	9.4 %	108341	9.2 %	105094	9.8 %	27041	6.4 %	31847	6.2 %	29,4			
A	5	6	69161021	KARLSRUHE-HAGSFELD	362	133328	7.4 %	136127	7.1 %	122745	8.2 %	22034	5.4 %	27863	5.5 %	20,5			
A	5	6	70161001	OBERREUT	147	99947	3.3 %	103192	4.1 %	89934	1.1 %	18964	1.6 %	24126	2.3 %	23,4			
A	5	6	70161031	RHEINSTETTEN	148	100711	-1.5 %	102218	-1.1 %	95240	-2.0 %	18863	-0.7 %	23786	-0.7 %	23,3			
A	5	6	74131036	APPENWEIER	362	76459	2.3 %	76293	2.4 %	76520	2.1 %	12970	-0.5 %	16503	-0.4 %	21,6			
A	5	6	74131039	OFFENBURG-GRIESHEIM	362	81590	2.5 %	82760	2.5 %	77882	2.4 %	12922	-0.4 %	16461	-0.4 %	19,9			
A	5	6	75131041	OFFENBURG	362	62806	-5.9 %	62342	-6.7 %	63633	-3.2 %	10386	-5.4 %	13070	-5.5 %	21,0			
A	5	4	79121001	MARCH	358	69535	1.2 %	69657	1.1 %	67931	1.6 %	9374	-0.4 %	11697	-0.3 %	16,8			
A	5	4	80111051	HARTHEIM AM RHEIN	45	57452	2.3 %	57296	1.7 %	55721	4.8 %	9121	0.6 %	11364	0.2 %	19,8			
A	6	4	64161002	MANNHEIM-SCHÖNAU	0	64105	9.4 %	70177	8.5 %	45898	14.3 %	7561	2.2 %	9921	1.6 %	14,1			
A	6	4	64161001	MANNHEIM-SANDHOFEN	0	47657	4.9 %	51115	5.1 %	37006	6.2 %	6812	2.9 %	8924	2.8 %	17,5			
A	6	4	66171001	BRÜHL / ROHRBACH	19	76948	2.3 %	80347	3.1 %	66234	1.7 %	10208	4.8 %	13398	4.6 %	16,7			
A	6	4	66171013	KETSCH	32	65607	-3.0 %	67488	-2.3 %	59860	-2.8 %	9123	3.2 %	11913	2.0 %	17,7			
A	6	5	67181055	BALZFELD	0	73684	7.4 %	74606	6.4 %	72661	9.7 %	16145	2.3 %	19722	1.5 %	26,4			
A	6	6	67191057	SINSHEIM	0	68952	6.2 %	69675	5.0 %	71915	11.0 %	13428	4.0 %	16978	3.4 %	24,4			
A	6	6	67191058	SINSHEIM-STEINSFURT	334	71194	-1.3 %	72944	-1.8 %	65814	-0.6 %	17814	-0.9 %	22732	-1.1 %	31,2			
A	6	5	68211003	BIBERACH	0	77156	1.0 %	79202	1.1 %	72738	1.3 %	16537	0.6 %	21005	0.1 %	26,5			
A	8	6	70161027	PALMBACH	276	107100	5.6 %	108381	6.3 %	100930	5.8 %	17808	11.5 %	22286	11.3 %	20,6			
A	8	6	70171028	MUTSCHELBACH	275	95337	5.6 %	95232	4.8 %	93446	6.9 %	17151	3.5 %	21525	3.6 %	22,6			
A	8	6	70181079	ISPRINGEN	0	86878	4.6 %	89084	5.4 %	81177	3.2 %	15092	-0.3 %	18949	0.2 %	21,3			
A	8	6	70181078	WURMBERG	357	85949	0.4 %	84563	0.2 %	87476	0.7 %	14429	-2.1 %	18276	-2.0 %	21,6			
A	8	6	71191076	HEIMSHEIM	300	90296	-0.7 %	90961	-1.1 %	86986	0.6 %	16192	-0.1 %	20443	0.1 %	22,5			
A	8	6	71191075	RUTESHEIM	337	98504	1.1 %	100180	0.9 %	92729	2.0 %	16161	-0.6 %	20471	-0.5 %	20,4			
A	8	6	72191001	WARMBRONN	360	103438	1.4 %	105869	0.9 %	95614	3.3 %	18135	-0.1 %	22552	-0.3 %	21,3			
A	8	6	73211069	NELLINGEN	0	91240	0.7 %	92875	-0.7 %	88423	4.4 %	13171	-5.0 %	16438	-5.6 %	17,7			
A	8	6	73221067	LINDORF	210	77320	-14.0 %	78439	-14.5 %	73065	-12.2 %	14129	-2.6 %	17591	-3.2 %	22,4			
A	8	6	73231001	KIRCHHEIM UNTER TECK	0	76357	1.8 %	77326	0.5 %	73766	5.6 %	13079	1.3 %	16216	-0.1 %	21,0			
A	81	4	68211001	WEINSBERG	139	93139	2.6 %	95944	2.9 %	87759	2.4 %	14775	-0.0 %	19116	0.2 %	19,9			
A	81	6	68211002	GRAFENWALD	362	97220	-0.6 %	100181	-0.3 %	90332	-1.5 %	13788	-3.0 %	18129	-2.9 %	18,1			
A	81	6	69211085	ILSFELD	131	101916	-0.2 %	104959	0.0 %	95288	0.3 %	14741	-1.8 %	19408	-1.4 %	18,5			
A	81	6	69211001	T+R WUNNENSTEIN	0	93165	1.7 %	94509	1.0 %	91483	5.7 %	13672	-2.8 %	17793	-3.2 %	18,8			
A	81	6	70211001	FREIBERG AM NECKAR	72	102367	-0.7 %	105929	-0.8 %	92397	0.2 %	13571	-0.5 %	17797	-0.8 %	16,8			
A	81	6	71201090	STAMMHEIM	0	122746	0.1 %	127461	-1.1 %	101680	4.0 %	15012	-4.1 %	19206	-4.7 %	15,1			
A	81	6	73191003	EHNINGEN	286	86975	-3.3 %	91518	-3.4 %	74313	-2.4 %	12838	-3.2 %	16199	-3.2 %	17,7			
A	81	6	73191004	HILDRIZHHAUSEN	152	82097	-4.4 %	86577	-4.5 %	69031	-5.1 %	10782	-5.4 %	13801	-6.0 %	15,9			
A	81	4	74191001	GÜLTSTEIN	0	54112	1.4 %	54864	1.2 %	52761	1.4 %	7337	0.2 %	9604	0.8 %	17,5			
A	81	4	76181001	MÜHLHEIM	361	46496	-2.5 %	45187	-3.0 %	50428	-1.5 %	5948	-2.0 %	7793	-2.1 %	17,2			
A	81	4	78171032	ZIMMERN OB ROTTWEIL	362	45732	-3.8 %	44376	-4.9 %	49902	-1.6 %	5917	-4.8 %	7764	-5.1 %	17,5			

AUSWERTUNG: AVISO GMBH, AM HASSELHOLZ 15, 52074 AACHEN

HERAUSGEBER: MINISTERIUM FÜR VERKEHR BADEN-WÜRTTEMBERG

## AUTOMATISCHE STRASSENVERKEHRSZÄHLUNGEN IN BADEN-WÜRTTEMBERG

BUNDESSTRASSEN

1. TEIL (33 ZÄHLSTELLEN)

DURCHSCHNITTliche TÄGLICHE VERKEHRsstÄRKEN IM GESAMTQUERSCHNITT

JAHR 2025

STRASSE	ZÄHLSTELLE			KFZ ALLE TAGE			KFZ WERTTAGE			KFZ SONN-/ FEIERTAG			SV ALLE TAGE			SV WERTTAGE			ANTEIL [%] MO-FR
	FS	NUMMER	NAME	GT	DTV VERÄND.		DTV VERÄND.		DTV VERÄND.		DTV VERÄND.		DTV VERÄND.		DTV VERÄND.		MO-FR	25/24	
					MO-SO	25/24	MO-FR	25/24	SO+F	25/24	MO-SO	25/24	MO-FR	25/24					
B 3	2	6916/1100	KARLSRUHE 2	334	11702	0.3 %	13041	0.5 %	7393	-0.2 %	354	2.9 %	484	3.6 %	3,7				
B 3	2	7314/1101	ACHERN-ÖNSBACH	0	12120	2.4 %	13438	2.4 %	7189	0.8 %	363	-2.7 %	480	-3.2 %	3,6				
B 3n	3	7913/1104	OU EMMEND.-WASSER	365	16883	2.3 %	19239	2.6 %	9895	1.3 %	500	6.6 %	663	6.8 %	3,4				
B 3	2	8012/1104	SCHERZINGEN	365	7442	31.7 %	8292	31.2 %	4554	38.8 %	249	9.7 %	331	8.5 %	4,0				
B 3	2	8411/1106	WEIL-OTTERBACH	327	14607	-2.2 %	15095	-2.5 %	10670	-1.4 %	165	12.2 %	207	13.1 %	1,4				
B 10	2	7019/1108	VAIHINGEN (ENZ)	365	13649	2.3 %	14737	1.9 %	10165	3.7 %	1926	2.5 %	2686	2.6 %	18,2				
B 10	4	7120/1100	STUTT GART-ZUFFENH.	333	67296	-0.4 %	73388	-0.3 %	48846	-0.6 %	4220	-10.7 %	5804	-10.8 %	7,9				
B 10	4	7221/1102	STUTT GART-HEDELFG.	0	74064	2.3 %	80768	1.7 %	52418	5.1 %	4308	-1.7 %	5837	-3.0 %	7,2				
B 10	4	7222/1100	PLOCHINGEN	335	65595	-0.9 %	72629	-1.1 %	43943	0.4 %	3906	-2.0 %	5369	-2.1 %	7,4				
B 10	4	7323/1100	GÖPPINGEN	363	46439	1.8 %	51867	1.2 %	30026	5.1 %	2569	0.4 %	3548	0.3 %	6,8				
B 10	4	7525/1103	ULM-NORD	15	55137	-3.1 %	59991	-2.9 %	41708	0.2 %	3187	-3.2 %	4312	-3.5 %	7,2				
B 14	2	7022/1100	STRÜMPFELBACH	303	16892	0.8 %	18298	1.0 %	12242	0.1 %	1013	2.5 %	1387	2.1 %	7,6				
B 14	4	7122/1106	KORB	365	57303	0.9 %	64361	1.1 %	37133	0.5 %	2127	-4.1 %	2942	-4.1 %	4,6				
B 14	2	8018/1102	TUTT LINGEN	0	13858	2.9 %	15958	3.8 %	8176	-0.5 %	1261	1.2 %	1703	0.2 %	10,7				
B 19	2	6724/1104	KÜNZELSAU	362	17210	1.5 %	19936	1.6 %	8793	-0.0 %	872	0.8 %	1184	0.8 %	5,9				
B 27	2	6323/1101	TAUBERBISCHOF S HEIM	308	6566	-5.0 %	7418	-4.8 %	4226	-6.7 %	518	-15.6 %	714	-15.7 %	9,6				
B 27	2	6521/1100	RITTERSBACH	323	5920	0.0 %	6622	0.3 %	3966	-1.1 %	439	-5.2 %	611	-5.1 %	9,2				
B 27	2	6821/1102	NECKARSULM 2	237	34483	0.2 %	37982	0.1 %	22804	1.0 %	1906	1.9 %	2576	0.9 %	6,8				
B 27	2	6920/1102	WALHEIM	299	7572	5.8 %	8414	6.6 %	4822	2.7 %	267	3.5 %	368	4.2 %	4,4				
B 27	4	7220/1103	ECHTERDINGEN	0	54637	-2.7 %	59357	-2.8 %	38494	-1.7 %	955	-5.9 %	1268	-6.4 %	2,1				
B 27	2	7520/1101	TÜBINGEN-SÜD	49	34053	-1.7 %	37305	-1.3 %	24160	-4.7 %	1700	-1.4 %	2305	-2.3 %	6,2				
B 27	2	7817/1102	ROTTWEIL	272	16081	3.5 %	18152	4.1 %	9633	1.8 %	729	3.6 %	1015	3.6 %	5,6				
B 27	3	8117/1100	NEUHAUS	364	3862	10.8 %	3807	8.8 %	4010	18.4 %	344	-5.0 %	473	-3.7 %	12,4				
B 27	2	8317/1101	LOTTSTETTEN	365	9135	2.0 %	9912	2.4 %	5427	-0.3 %	485	-2.0 %	683	-1.0 %	6,9				
B 27	2	8317/1102	JESTETTEN	233	9887	2.0 %	10567	2.2 %	6898	-1.0 %	185	-4.6 %	254	-4.2 %	2,4				
B 28	4	7412/1100	KEHL-EUROPABRÜCKE	120	27093	1.7 %	27394	2.5 %	21442	-0.5 %	1157	0.4 %	1508	0.6 %	5,5				
B 28	4	7514/1101	OPPENAU	245	8541	-4.1 %	9202	-3.9 %	6717	-5.5 %	586	-2.5 %	808	-2.4 %	8,8				
B 28	2	7518/1103	HORB-NORD	363	12475	3.4 %	13906	4.4 %	7657	-0.1 %	762	-5.8 %	1052	-5.8 %	7,6				
B 28	4	7420/1120	TÜBINGEN-WEST	151	26032	2.7 %	28553	1.8 %	18059	4.9 %	1385	-1.8 %	1813	-2.1 %	6,3				
B 28	2	7524/1100	HEROLDSTATT	300	3317	-12.4 %	3452	-12.6 %	2859	-13.4 %	195	-22.0 %	269	-22.5 %	7,8				
B 29	4	7122/1107	GRUNBACH	365	53676	0.1 %	59465	0.1 %	36399	0.2 %	2464	-3.9 %	3427	-3.8 %	5,8				
B 29	2	7224/1109	SCHWÄBISCH GMÜND	365	24302	1.0 %	26564	0.8 %	17532	1.4 %	2225	-0.6 %	3080	-0.7 %	11,6				
B 29n	2	7126/1108	AALEN-WESTUMGEHUNG	0	22756	-4.6 %	24387	-4.1 %	16524	-5.2 %	2278	-8.1 %	2906	-8.8 %	11,9				

AUSWERTUNG: AVISO GMBH, AM HASSELHOLZ 15, 52074 AACHEN

HERAUSGEBER: MINISTERIUM FÜR VERKEHR BADEN-WÜRTTEMBERG

## AUTOMATISCHE STRASSENVERKEHRSZÄHLUNGEN IN BADEN-WÜRTTEMBERG

BUNDESSTRASSEN

2. TEIL (37 ZÄHLSTELLEN)

DURCHSCHNITTliche TÄGLICHE VERKEHRsstÄRKEN IM GESAMTQUERSCHNITT

JAHR 2025

STRASSE	ZÄHLSTELLE			KFZ			KFZ			SV			ANTEIL [%] MO-FR			
				ALLE TAGE		DTV	WERKTAGE		DTV	SONN-/ FEIERTAG		DTV		ALLE TAGE		DTV
				FS	NUMMER		VERÄND.	MO-SO		FR	VERÄND.			SO+F	VERÄND.	
			GT	MO-SO	25/24	MO-FR	25/24	SO+F	25/24	MO-SO	25/24	MO-FR	25/24			
B 30	2	8024/1103	365	19050	4.1 %	20012	4.3 %	16445	3.9 %	1720	0.6 %	2360	0.6 %	11,8		
B 31	2	7911/1100	61	13310	-4.0 %	13988	-2.1 %	9483	-10.3 %	564	1.8 %	736	-0.9 %	5,3		
B 31a	2	7912/1102	319	17865	-1.8 %	20652	-0.6 %	9787	-7.2 %	908	-1.2 %	1221	0.4 %	5,9		
B 31a	2	7912/1101	302	20774	-0.8 %	23815	0.3 %	12215	-4.0 %	1009	-1.9 %	1363	-0.6 %	5,7		
B 31n	4	8013/1100	365	33246	3.6 %	34416	3.5 %	29523	3.5 %	2865	3.2 %	3771	3.1 %	11,0		
B 31	2	8014/1100	0	18335	8.6 %	21950	8.0 %	8071	15.1 %	2490	1.3 %	3317	0.1 %	15,1		
B 31	2	8014/1101	354	21100	7.3 %	21312	7.1 %	20249	8.5 %	2546	9.1 %	3342	9.1 %	15,7		
B 31	3	8015/1104	356	19302	3.1 %	19371	3.3 %	19064	2.4 %	2527	6.9 %	3342	7.3 %	17,3		
B 31	4	8116/1100	273	19109	2.9 %	19153	2.9 %	18895	3.4 %	2466	5.7 %	3278	5.8 %	17,1		
B 31	2	8321/1101	355	19230	-0.2 %	19292	-0.3 %	18756	0.6 %	2677	10.7 %	3476	10.2 %	18,0		
B 32	2	7821/1104	0	8540	-1.9 %	9216	-0.2 %	6686	-7.8 %	957	2.4 %	1333	2.8 %	14,5		
B 33	2	7714/8704	359	10312	5.2 %	10761	5.8 %	9040	2.7 %	1052	17.8 %	1418	18.6 %	13,2		
B 33	2	7715/1109	338	4939	13.7 %	5143	14.7 %	4503	9.3 %	911	19.7 %	1235	20.1 %	24,0		
B 33	4	8220/1112	364	27666	4.0 %	28683	4.3 %	23890	3.1 %	1502	-2.8 %	2081	-2.8 %	7,3		
B 33	2	8220/1102	0	30785	5.9 %	32038	6.3 %	24552	3.3 %	1546	-0.1 %	2130	-0.7 %	6,6		
B 33n	4	8320/1101	338	17211	-5.1 %	17579	-5.4 %	12814	-5.3 %	810	-1.1 %	1121	-1.0 %	6,4		
B 34	3	8218/1108	365	14900	3.1 %	14834	4.0 %	14206	0.6 %	1183	0.4 %	1613	0.7 %	10,9		
B 34	2	8315/1101	364	14481	3.2 %	14944	3.1 %	10589	3.6 %	1055	-0.7 %	1462	-0.5 %	9,8		
B 34	2	8316/1102	220	6436	2.7 %	6797	3.1 %	4777	1.1 %	140	0.7 %	194	1.6 %	2,9		
B 34	4	8411/1104	321	9391	-1.9 %	10109	-2.2 %	5404	-1.8 %	189	-3.6 %	234	-3.7 %	2,3		
B 36	2	7115/1105	319	15422	-0.3 %	17250	0.7 %	9435	-4.1 %	828	-5.5 %	1150	-5.2 %	6,7		
B 290	2	6424/1100	335	13393	-1.5 %	15102	-1.3 %	8381	-2.4 %	517	-6.0 %	713	-6.3 %	4,7		
B 290	2	6826/1103	325	6966	6.3 %	7928	7.0 %	4300	4.0 %	341	14.0 %	479	14.0 %	6,0		
B 292	2	6521/1103	365	4582	-0.9 %	5096	-0.0 %	3116	-4.4 %	207	4.0 %	283	4.0 %	5,6		
B 293	2	6820/1104	364	9870	-2.9 %	11004	-3.2 %	6454	-1.5 %	622	-16.1 %	848	-15.5 %	7,7		
B 294	2	7616/1100	362	4104	2.5 %	4496	2.3 %	3020	2.4 %	256	5.3 %	347	6.1 %	7,7		
B 294	2	7913/1106	313	22639	5.2 %	25136	5.7 %	15070	3.5 %	793	2.3 %	1084	2.2 %	4,3		
B 311	2	7822/1107	348	10180	12.4 %	10758	11.3 %	8633	19.0 %	1493	14.8 %	2048	15.0 %	19,0		
B 312	2	7521/1103	0	23414	-6.5 %	26027	-6.0 %	15282	-6.5 %	1679	4.4 %	2197	-0.5 %	8,4		
B 317	2	8213/1100	365	8278	-0.7 %	8896	-0.6 %	6487	-2.4 %	444	-4.9 %	600	-4.8 %	6,7		
B 317	2	8411/1101	364	10913	4.0 %	11560	3.8 %	7181	7.5 %	29	3.6 %	32	3.2 %	0,3		
B 378	2	8111/1102	0	(-)	(-)	(-)	(-)	(-)	(-)	(-)	(-)	(-)	(-)	(-)		
B 462	2	7216/1100	182	7495	-9.1 %	7684	-18.7 %	6861	33.5 %	503	-3.3 %	690	-7.0 %	9,0		
B 462	4	7716/1104	300	11368	-5.0 %	12615	-5.3 %	7620	-2.9 %	937	-3.5 %	1270	-3.9 %	10,1		
B 500	2	7114/1102	31	8918	-50.0 %	9462	-49.4 %	6095	-54.1 %	1951	-51.2 %	2516	-51.4 %	26,6		
B 518	2	8413/1106	44	13027	3.3 %	14049	2.7 %	6719	7.3 %	247	16.0 %	347	14.9 %	2,5		
B 532	2	8411/1109	271	18294	-0.8 %	19535	-0.0 %	12503	4.5 %	558	4.9 %	734	2.4 %	3,8		

AUSWERTUNG: AVISO GMBH, AM HASSELHOLZ 15, 52074 AACHEN

HERAUSGEBER: MINISTERIUM FÜR VERKEHR BADEN-WÜRTTEMBERG

## AUTOMATISCHE STRASSENVERKEHRSZÄHLUNGEN IN BADEN-WÜRTTEMBERG

LANDESSTRASSEN 1.TEIL (37 ZÄHLSTELLEN)

DURCHSCHNITTLICHE TÄGLICHE VERKEHRSTÄRKEN IM GESAMTQUERSCHNITT

JAHR 2025

STRASSE	ZÄHLSTELLE			GT	KFZ ALLE TAGE		KFZ WERKTAGE		KFZ SONN-/ FEIERTAG		SV ALLE TAGE		SV WERKTAGE		ANTEIL [%] MO-FR		
	FS	NUMMER	NAME		DTV	VERÄND. 25/24	DTV	VERÄND. 25/24	DTV	VERÄND. 25/24	DTV	VERÄND. 25/24	DTV	VERÄND. 25/24		DTV	VERÄND. 25/24
L 75	2	7512/8535	GOLDSCHUEUR KR (N)	181	7312	-0.1 %	7920	-0.7 %	4134	-4.5 %	536	19.1 %	713	17.9 %	9,0		
L 75	2	7512/8536	GOLDSCHUEUR KR (S)	123	4961	5.4 %	5483	5.0 %	3256	8.0 %	376	16.8 %	496	17.5 %	9,0		
L 83	2	7214/1207	BÜHL	207	10760	-1.2 %	11802	-0.1 %	7175	-7.2 %	264	-2.2 %	346	-2.3 %	2,9		
L 87	2	7313/1204	RHEINAU-FREISTETT	362	13788	16.5 %	15140	17.6 %	8377	13.2 %	1188	19.3 %	1605	20.3 %	10,6		
L 98	4	7512/1202	ALTENHEIM-RHEINBR.	365	17263	4.9 %	17522	4.7 %	13777	6.1 %	1958	3.3 %	2590	3.1 %	14,8		
L 98	2	7512/8236	GOLDSCHUEUR KR (W)	181	15178	4.3 %	15190	4.1 %	12523	1.1 %	2015	6.7 %	2646	7.1 %	17,4		
L 98	2	7512/8235	GOLDSCHUEUR KR (O)	181	12596	-3.1 %	12473	-3.9 %	11149	-2.8 %	2105	9.6 %	2789	10.7 %	22,4		
L 104	2	7712/1205	RHEINHAUSEN	364	3544	-9.5 %	3699	-8.5 %	3006	-13.8 %	108	-12.9 %	146	-11.5 %	3,9		
L 113	2	7811/1200	SASBACH	361	6355	5.5 %	6434	5.5 %	5088	5.9 %	434	6.9 %	577	7.2 %	9,0		
L 113	2	7812/1200	RIEGEL	285	14105	3.5 %	15496	3.1 %	9690	5.0 %	1010	-0.4 %	1383	-0.4 %	8,9		
L 122	2	8012/1203	EHRENKIRCHEN	161	5284	7.9 %	5705	8.4 %	3826	3.8 %	211	-2.3 %	273	-2.2 %	4,8		
L 123	2	8113/1200	MÜNSTERTAL	365	1627	0.6 %	1505	1.3 %	1940	-3.4 %	68	1.5 %	82	2.5 %	5,4		
L 125	2	8012/1206	PAFFENWEILER	290	18536	2.9 %	20852	3.1 %	11724	3.1 %	293	2.1 %	369	1.7 %	1,8		
L 150	2	8214/1203	ST. BLASIEN	80	3773	4.1 %	4068	6.4 %	2821	-2.7 %	145	2.8 %	199	4.2 %	4,9		
L 151	2	8414/1206	LAUFENBURG-RHEINBR.	207	12037	3.3 %	13321	2.8 %	6260	6.1 %	139	2.2 %	194	4.9 %	1,5		
L 154	2	8414/1102	BAD SÄCKINGEN 1	206	8953	0.3 %	9983	0.9 %	5195	-1.8 %	317	-7.8 %	424	-9.6 %	4,2		
L 173	2	7814/1204	SIMONSWALD	363	6749	1.1 %	7207	1.7 %	5128	-1.8 %	223	-0.4 %	290	-1.7 %	4,0		
L 173	2	7915/1201	FURTWANGEN	365	9736	-1.6 %	10824	-1.5 %	6446	-2.9 %	457	-2.1 %	606	-2.1 %	5,6		
L 186	2	7913/1205	WALDKIRCH 1	365	7510	-5.9 %	8570	-5.0 %	4349	-9.3 %	187	-13.0 %	256	-13.2 %	3,0		
L 220	2	8220/1203	LANGENRAIN	363	2611	-13.5 %	2677	-15.0 %	2433	-9.8 %	30	-3.2 %	40	-2.4 %	1,5		
L 221	2	8320/1203	WOLLMATINGEN	261	3284	-1.6 %	3568	-2.0 %	2238	-1.5 %	68	13.3 %	91	13.8 %	2,6		
L 249	2	7622/1204	WASSERSTETTEN	364	2187	0.1 %	2194	0.0 %	2235	-1.3 %	82	-2.4 %	108	-2.7 %	4,9		
L 284	2	8023/1203	BAD SCHUSSENRIED	209	4163	4.9 %	4667	5.9 %	2668	0.9 %	142	2.9 %	194	3.7 %	4,2		
L 318	2	8226/1203	LEUTKIRCH	0	9951	-0.2 %	10994	2.2 %	7070	-10.4 %	776	10.9 %	1020	9.8 %	9,3		
L 333	2	8323/1208	WALCHESREUTE	320	10840	-3.9 %	12341	-3.6 %	6246	-1.6 %	348	-1.1 %	449	-1.8 %	3,6		
L 343	2	7218/1202	SCHÖMBERG	365	3554	0.7 %	3813	0.4 %	2676	0.4 %	124	7.8 %	159	6.0 %	4,2		
L 360	2	7720/1201	ONSTMETTINGEN	356	9925	8.2 %	11316	8.2 %	5581	8.3 %	237	15.0 %	317	17.0 %	2,8		
L 389	2	7519/1205	BODELSHAUSEN	352	4891	14.4 %	5558	15.6 %	2992	8.2 %	241	19.9 %	334	21.0 %	6,0		
L 401	2	7415/1201	MITTELTAL	365	4271	-1.8 %	4404	-1.4 %	3729	-4.9 %	238	-3.3 %	312	-4.0 %	7,1		
L 518	2	6422/1203	WALLDÜRN	289	1825	9.0 %	2081	8.6 %	1121	13.0 %	141	4.4 %	192	3.8 %	9,2		
L 559	2	6917/1201	WEINGARTEN	139	3629	-29.2 %	4054	-29.5 %	2357	-28.9 %	65	-35.0 %	85	-37.5 %	2,1		
L 600	4	6617/1214	HEIDELBERG 2	293	27125	-6.2 %	30186	-5.9 %	17653	-8.2 %	914	-8.4 %	1207	-8.3 %	4,0		
L 722	2	6617/1219	TALHAUS	304	12165	0.7 %	13358	1.0 %	8119	0.4 %	942	-5.4 %	1271	-5.6 %	9,5		
L 1020	2	6624/1207	HOLLENBACH	364	3404	-2.0 %	4098	-2.0 %	1845	-2.9 %	346	0.6 %	492	1.0 %	12,0		
L 1040	2	6726/1200	GAGGSTATT	364	2668	4.7 %	2979	4.6 %	1889	8.3 %	245	17.2 %	329	16.7 %	11,0		
L 1060	2	7026/1200	LINDENHOF	0	4268	-4.3 %	4767	-3.4 %	2990	-6.6 %	475	-5.9 %	649	-6.3 %	13,6		
L 1066	2	7023/1203	SULZBACH (MURR)	349	11385	-2.4 %	12476	-2.2 %	7867	-3.8 %	642	-7.1 %	866	-8.0 %	6,9		

AUSWERTUNG: AVISO GMBH, AM HASSELHOLZ 15, 52074 AACHEN

HERAUSGEBER: MINISTERIUM FÜR VERKEHR BADEN-WÜRTTEMBERG

## AUTOMATISCHE STRASSENVERKEHRSZÄHLUNGEN IN BADEN-WÜRTTEMBERG

LANDESSTRASSEN

2.TEIL (L - 9 ZÄHLSTELLEN, G - 1 ZÄHLSTELLE, K - 1 ZÄHLSTELLE)

DURCHSCHNITTLICHE TÄGLICHE VERKEHRSTÄRKEN IM GESAMTQUERSCHNITT

JAHR 2025

STRASSE	ZÄHLSTELLE			GT	KFZ		KFZ		KFZ		SV		SV		ANTEIL [%]
	FS	NUMMER	NAME		ALLE TAGE		WERKTAGE		SONN-/ FEIERTAG		ALLE TAGE		WERKTAGE		
					DTV	VERÄND.	DTV	VERÄND.	DTV	VERÄND.	DTV	VERÄND.	DTV	VERÄND.	
			MO-SO	25/24	MO-FR	25/24	SO+F	25/24	MO-SO	25/24	MO-FR	25/24	MO-FR		
L 1096	2	6721/1217	HEUHLINGEN	363	8718	-5.5 %	9883	-5.6 %	5178	-4.8 %	253	-17.0 %	335	-19.7 %	3,4
L 1100	2	6821/1201	FLEIN	77	9843	1.1 %	11244	1.3 %	5062	0.7 %	350	-8.6 %	394	-11.1 %	3,5
L 1115	2	6921/1216	GROSSBOTTWAR	0	15019	11.1 %	15702	10.8 %	12787	12.2 %	1570	8.5 %	2177	9.8 %	13,9
L 1142	2	7121/1211	HEGNACH	365	17821	1.1 %	19582	1.2 %	11847	0.7 %	979	-1.3 %	1324	-1.7 %	6,8
L 1164	2	7325/1203	WALDHAUSEN	0	2614	-7.4 %	2793	-8.2 %	2153	-4.6 %	168	-24.0 %	218	-25.3 %	7,8
L 1177	2	7120/1227	HEIMERDINGEN	364	5243	23.2 %	6255	24.1 %	2567	22.3 %	625	20.9 %	877	20.3 %	14,0
L 1180	4	7220/1203	SOLITUDE	365	26846	2.0 %	30313	1.6 %	17859	2.6 %	663	5.1 %	859	4.8 %	2,8
L 1233	2	7525/1211	TOMERDINGEN	357	2455	-8.6 %	2680	-7.2 %	1803	-15.2 %	128	-5.9 %	169	-5.6 %	6,3
L 2310	2	6222/1202	ROSENMÜHLE	365	2994	-0.3 %	3383	0.8 %	1927	-7.4 %	230	1.3 %	317	1.3 %	9,4
G	2	8411/1108	LÖRRACH-STETTEN	318	8461	5.3 %	8842	5.1 %	5597	6.8 %	79	17.9 %	97	18.3 %	1,1
K 5345	2	7712/8232	MAHLBERG	136	6330	2.2 %	7274	1.6 %	2911	2.8 %	177	0.0 %	244	0.0 %	3,4

AUSWERTUNG: AVISO GMBH, AM HASSELHOLZ 15, 52074 AACHEN

HERAUSGEBER: MINISTERIUM FÜR VERKEHR BADEN-WÜRTTEMBERG

## AUTOMATISCHE STRASSENVERKEHRSZÄHLUNGEN IN BADEN-WÜRTTEMBERG

## AUTOBAHNEN

## DURCHSCHNITTliche TÄGLICHE VERKEHRsstÄRKEN JE RICHTUNG UND FÜR LÄRMBERECHNUNG MASSGEBENDE VERKEHRsstÄRKEN TAG/NACHT (GQ)

JAHR 2025

STRASSE	ZÄHLSTELLE		GT	RICHTUNG 1						RICHTUNG 2						GESAMTQUERSCHNITT			
				KFZ			ANT.			KFZ			ANT.			TAG	SV	NACHT	SV
				FS	NUMMER	NAME	MO-SO	SO+F	MO-FR	MO-FR	MO-FR	MO-SO	SO+F	MO-FR	MO-FR	MO-FR	Mit	pt	Mn
A	5	4	6517/1010	EPELHEIM	362	42434	36924	44285	6189	14,0	40078	34825	42031	5398	12,8	4632	9,0%	1050	24,6%
A	5	6	6717/1018	ST. LEON	328	53417	53244	53004	11893	22,4	56902	55882	56924	12156	21,4	5999	14,4%	1792	32,9%
A	5	8	7016/1022	KARLSRUHE 1	0	74992	68537	76753	14225	18,5	75327	69189	76844	13878	18,1	8365	12,6%	2061	31,2%
A	5	6	7214/1035	ACHERN	351	37164	38108	36678	7276	19,8	37452	37832	37155	7166	19,3	4126	13,5%	1075	24,1%
A	5	4	7812/1047	NIMBURG	364	37644	34533	38292	6045	15,8	38116	35960	38787	6044	15,6	4267	11,4%	935	20,9%
A	5	5	8012/1049	T+R. BREISGAU	364	35457	31435	36168	6085	16,8	34643	32469	35227	5942	16,9	3945	12,5%	873	20,4%
A	5	6	8211/1052	NEUENBURG 1	93	9719	7597	9921	3347	33,7	9856	6803	10437	3393	32,5	1062	27,4%	323	34,7%
A	5	4	8311/1053	KLEINKEMS	289	24257	21377	24817	3381	13,6	23354	23802	23293	3109	13,3	2694	10,1%	564	10,2%
A	5	6	8411/1099	WEIL AM RHEIN/GZA	0	14140	12283	14303	1517	10,6	15178	13061	15865	1454	9,3	1663	8,0%	339	7,2%
A	6	8	6617/1025	AD HOCKENHEIM	285	48346	47517	48154	10742	22,3	43613	43221	43460	9327	21,5	5052	14,3%	1391	32,7%
A	6	6	6717/1016	WALLDORF	0	44558	51989	42072	7284	17,3	46474	44326	47088	12268	26,1	5053	14,6%	1273	34,0%
A	6	6	6821/1059	NECKARSULM 1	365	52606	45340	54938	12292	22,4	52376	46323	54512	12453	22,8	5829	15,7%	1464	35,3%
A	6	4	6822/1091	SCHWABBACH	139	32061	27624	33589	9521	28,3	31353	29746	32360	9508	29,4	3433	19,8%	1061	43,3%
A	6	4	6825/1095	REUSSENBERG	106	23590	20834	24448	8619	35,3	22559	23907	22627	8751	38,7	2478	25,6%	813	52,8%
A	7	4	7526/1061	LANGENAU	337	25596	26196	25338	5019	19,8	26114	26711	25832	4891	18,9	2947	12,8%	570	28,5%
A	8	4	7018/1077	PFORZHEIM-OST	0	40455	42634	40207	7336	18,2	37936	39090	37150	6668	17,9	4364	12,2%	1071	28,5%
A	8	7	7220/1073	STUTTGART-VAIH.	301	77811	74368	78848	12580	16,0	72899	69064	74076	12293	16,6	8330	11,0%	2180	24,0%
A	8	6	7321/1002	DENKENDORF	299	55823	51326	57104	9110	16,0	55163	51928	56167	8661	15,4	6177	10,9%	1519	23,3%
A	8	6	7323/1077	AICHELBERG	0	(-)	(-)	(-)	(-)	(-)	(-)	(-)	(-)	(-)	(-)	(-)	(-)	(-)	(-)
A	8	4	7424/1068	MERKLINGEN	359	39853	40735	39014	7654	19,6	39464	42131	38148	8025	21,0	4406	13,5%	1102	29,6%
A	81	4	6722/1084	NEUENSTADT	363	18582	17778	19318	3992	20,7	18453	15580	19681	3880	19,7	2088	13,8%	454	33,8%
A	81	6	7021/1086	PLEIDELSHEIM	363	51568	44636	53756	7655	14,2	51673	48383	53075	7864	14,8	5812	9,8%	1280	22,1%
A	81	7	7020/1001	LUDWIGSBURG	0	62432	46866	66847	8152	12,2	72050	57481	76772	7858	10,2	7527	8,1%	1755	16,5%
A	81	6	7120/1003	STUTTGART-KORTAL	235	56142	46896	59508	7554	12,7	57970	50839	60765	7945	13,1	6405	8,9%	1454	18,5%
A	81	6	7220/1011	BÖBLINGEN	90	56265	44909	59444	5740	9,7	59286	53449	60891	6479	10,6	6471	7,1%	1502	15,0%
A	81	4	7518/1028	HORB	364	26508	28043	26001	3892	15,0	26804	27819	26350	4198	15,9	3010	10,0%	643	22,5%
A	81	4	8118/1036	GEISINGEN	358	19540	22029	18696	3081	16,5	19452	21059	18766	2883	15,4	2259	10,8%	357	19,8%
A	96	4	8126/1001	LEUTKIRCH-WEST	364	22978	25437	22037	3646	16,5	22862	26036	21929	3798	17,3	2614	11,5%	504	18,5%
A	96	4	8224/1001	WANGEN	365	19461	22624	18127	2850	15,7	19385	23300	18025	2981	16,5	2210	10,6%	435	16,9%
A	98	4	8312/1003	LÖRRACH	161	15713	12707	16822	1514	9,0	18347	11646	20067	1919	9,6	1979	7,2%	300	7,0%
A	98	2	8414/1001	MURG-RAPPENSTEINTUNNEL	363	3650	2437	4053	538	13,3	3511	2300	3908	568	14,5	417	10,9%	61	14,6%
A	98	3	8315/1001	LAUCHRINGEN	362	8314	5915	9083	1071	11,8	8311	6351	8983	1253	13,9	953	9,8%	171	12,6%
A	98	4	8119/1040	STOCKACH	362	13525	12517	13739	2071	15,1	13891	14199	13849	2282	16,5	1594	11,2%	239	20,1%
A	656	4	6517/1009	MANNHEIM-SECKENH.	61	26463	16161	29941	1932	6,5	26812	15880	30560	1871	6,1	3049	5,0%	561	7,9%
A	861	6	8412/1001	RHEINFELDEN-RHEINBR.	0	15977	9862	17604	1125	6,4	12450	11255	12718	923	7,3	1614	5,3%	325	4,0%
A	864	4	8017/1034	BAD DÜRRHEIM	365	8886	8527	9037	1388	15,4	9249	8993	9407	1595	17,0	1053	11,3%	162	21,3%

AUSWERTUNG: AVISO GMBH, AM HASSELHOLZ 15, 52074 AACHEN

HERAUSGEBER: MINISTERIUM FÜR VERKEHR BADEN-WÜRTTEMBERG

## AUTOMATISCHE STRASSENVERKEHRSZÄHLUNGEN IN BADEN-WÜRTTEMBERG

AUTOBAHNEN / VBA

DURCHSCHNITTLICHE TÄGLICHE VERKEHRSSTÄRKEN JE RICHTUNG UND FÜR LÄRMBERECHNUNG MASSGEBENDE VERKEHRSSTÄRKEN TAG/NACHT (GQ)

JAHR 2025

STRASSE	ZÄHLSTELLE		GT	RICHTUNG 1					RICHTUNG 2					GESAMTQUERSCHNITT					
				Kfz			ANT.		Kfz			ANT.		TAG	SV	NACHT	SV		
				FS	NUMMER	NAME	MO-SO	SO+F	MO-FR	MO-FR	MO-FR	MO-SO	SO+F					MO-FR	MO-FR
A	5	4	64171004	HEDDESHEIM	361	34647	33463	34990	5052	14,4	34586	31675	35832	5611	15,7	3850	10,1%	954	26,4%
A	5	4	65171005	DOSSENHEIM	360	39878	36795	40958	6375	15,6	37900	34308	39293	5565	14,2	4356	10,4%	1011	25,9%
A	5	6	68171019	KRONAU	0	55187	56934	53841	12570	23,3	48905	46579	50427	12001	23,8	5707	16,2%	1597	34,2%
A	5	6	68171020	BÜCHENAU	362	53479	51919	53541	12665	23,7	54582	53175	54800	19182	35,0	5920	22,7%	1668	41,3%
A	5	6	69161021	KARLSRUHE-HAGSFELD	362	64983	60398	66110	13691	20,7	68345	62347	70017	14172	20,2	7358	14,5%	1951	31,6%
A	5	6	70161001	OBERREUT	147	49253	45289	50510	11954	23,7	50694	44645	52682	12172	23,1	5579	16,9%	1335	36,0%
A	5	6	70161031	RHEINSTETTEN	148	50243	49037	50547	11814	23,4	50468	46203	51671	11972	23,2	5568	16,8%	1453	33,9%
A	5	6	74131036	APPENWEIER	362	38092	38212	37953	8319	21,9	38367	38308	38340	8184	21,3	4276	15,5%	1005	29,6%
A	5	6	74131039	OFFENBURG-GRIESHEIM	362	40698	38825	41225	8300	20,1	40892	39057	41535	8161	19,6	4575	14,5%	1049	27,2%
A	5	6	75131041	OFFENBURG	362	31489	31622	31256	6643	21,3	31317	32011	31086	6427	20,7	3500	15,0%	850	28,9%
A	5	4	79121001	MARCH	358	34831	33367	34923	5911	16,9	34704	34564	34734	5786	16,7	3914	12,6%	865	21,9%
A	5	4	80111051	HARTHEIM AM RHEIN	45	28611	26932	28571	5652	19,8	28841	28789	28725	5712	19,9	3209	15,0%	763	23,1%
A	6	4	64161002	MANNHEIM-SCHÖNAU	0	29777	21355	32813	5350	16,3	34328	24543	37364	4571	12,2	3560	11,2%	893	16,6%
A	6	4	64161001	MANNHEIM-SANDHOFEN	0	27283	19873	29758	5317	17,9	20374	17133	21357	3607	16,9	2656	13,4%	646	21,7%
A	6	4	66171001	BRÜHL / ROHRBACH	19	39337	35416	40440	6817	16,9	37611	30818	39907	6581	16,5	4302	12,0%	1014	24,3%
A	6	4	66171013	KETSCH	32	33602	30132	34891	6154	17,6	32005	29728	32597	5759	17,7	3665	12,5%	871	25,9%
A	6	5	67181055	BALZFELD	0	38610	35282	39868	10643	26,7	35074	37379	34738	9079	26,1	4071	19,6%	1068	39,8%
A	6	6	67191057	SINSHEIM	0	41423	46895	40242	10215	25,4	27529	25020	29433	6763	23,0	3782	17,2%	1056	36,2%
A	6	6	67191058	SINSHEIM-STEINSFURT	334	38012	34828	38941	11754	30,2	33182	30986	34003	10978	32,3	3879	22,1%	1141	44,8%
A	6	5	68211003	BIBERACH	0	43644	40813	44627	11196	25,1	33512	31925	34575	9809	28,4	4257	18,9%	1130	40,9%
A	8	6	70161027	PALMBACH	276	54529	52642	54855	10535	19,2	52571	48288	53526	11751	22,0	5916	14,7%	1555	31,6%
A	8	6	70171028	MUTSCELHACH	275	48551	48450	48259	10136	21,0	46786	44996	46973	11389	24,2	5242	15,9%	1433	33,6%
A	8	6	70181079	ISPRINGEN	0	45965	44720	46495	9386	20,2	40913	36457	42589	9563	22,5	4791	15,2%	1278	33,6%
A	8	6	70181078	WURMBERG	357	44340	45020	43761	9555	21,8	41609	42456	40802	8721	21,4	4665	14,5%	1413	31,9%
A	8	6	71191076	HEIMSHEIM	300	44448	42821	44806	10428	23,3	45848	44165	46155	10015	21,7	4944	15,9%	1399	32,2%
A	8	6	71191075	RUTESHEIM	337	48874	46369	49577	9654	19,5	49630	46360	50603	10817	21,4	5428	14,6%	1456	29,9%
A	8	6	72191001	WARMBRONN	360	54766	49916	56342	11564	20,5	48672	45698	49527	10988	22,2	5722	16,0%	1485	29,7%
A	8	6	73211069	NELLINGEN	0	44132	39195	45189	7996	17,7	47108	49228	47686	8442	17,7	5026	13,0%	1352	24,8%
A	8	6	73221067	LINDORF	210	45179	41346	46384	9030	19,5	32141	31719	32055	8561	26,7	4260	16,8%	1145	29,5%
A	8	6	73231001	KIRCHHEIM UNTER TECK	0	38504	38507	38019	7888	20,7	37853	35259	39307	8328	21,2	4238	15,3%	1069	31,7%
A	81	4	68211001	WEINSBERG	139	46400	41209	48455	9955	20,5	46739	46550	47489	9161	19,3	5218	14,3%	1207	29,1%
A	81	6	68211002	GRAFENWALD	362	47996	42481	49907	8841	17,7	49224	47851	50274	9288	18,5	5482	12,8%	1188	27,4%
A	81	6	69211085	ILSFELD	131	50075	44108	52240	9627	18,4	51841	51180	52719	9781	18,6	5707	13,0%	1325	27,1%
A	81	6	69211001	T+R WUNNENSTEIN	0	50608	44119	52694	8922	16,9	42557	47364	41815	8871	21,2	5235	13,3%	1175	27,0%
A	81	6	70211001	FREIBERG AM NECKAR	72	52548	46712	54653	9367	17,1	49819	45685	51276	8430	16,4	5740	12,0%	1315	24,4%
A	81	6	71201090	STAMMHEIM	0	63340	50738	66761	9354	14,0	59406	50942	60700	9852	16,2	6853	11,3%	1637	19,9%
A	81	6	73191003	EHNINGEN	286	43506	36959	45833	7662	16,7	43469	37354	45685	8537	18,7	4835	13,9%	1201	22,1%
A	81	6	73191004	HILDRIZHAUSEN	152	40943	34149	43227	6409	14,8	41154	34882	43350	7392	17,1	4555	12,2%	1152	20,4%
A	81	4	74191001	GÜLTSTEIN	0	26987	26830	27092	4576	16,9	27125	25931	27772	5028	18,1	3021	12,3%	722	24,3%
A	81	4	76181001	MÖHLHEIM	361	23030	25195	22349	3758	16,8	23466	25233	22838	4035	17,7	2640	11,7%	533	23,5%
A	81	4	78171032	ZIMMERN OB ROTTWEIL	362	22610	24903	21898	3750	17,1	23122	24999	22478	4014	17,9	2609	12,0%	498	23,0%

AUSWERTUNG: AVISO GMBH, AM HASSELHOLZ 15, 52074 AACHEN

HERAUSGEBER: MINISTERIUM FÜR VERKEHR BADEN-WÜRTTEMBERG

## AUTOMATISCHE STRASSENVERKEHRSZÄHLUNGEN IN BADEN-WÜRTTEMBERG

BUNDESSTRASSEN

1. TEIL

DURCHSCHNITTLICHE TÄGLICHE VERKEHRSSSTÄRKEN JE RICHTUNG UND FÜR LÄRMBERECHNUNG MASSGEBENDE VERKEHRSSSTÄRKEN TAG/NACHT (GQ)

JAHR 2025

STRASSE	ZÄHLSTELLE		GT	RICHTUNG 1						RICHTUNG 2						GESAMTQUERSCHNITT			
				Kfz			ANT.			Kfz			ANT.			TAG	SV	NACHT	SV
				FS	NUMMER	NAME	MO-SO	SO+F	MO-FR	MO-FR	MO-FR	MO-SO	SO+F	MO-FR	MO-FR	MO-FR	Mit	ANT.	Mn
B 3	2	6916/1100	KARLSRUHE 2	334	5799	3679	6485	238	3,7	5903	3714	6576	246	3,7	678	3,0%	107	3,2%	
B 3	2	7314/1101	ACHERN-ÖNSBACH	0	6268	3591	7093	266	3,8	5852	3598	6345	214	3,4	699	3,0%	116	2,7%	
B 3n	3	7913/1104	OU EMMEND.-WASSER	365	8451	4989	9615	398	4,1	8432	4906	9624	265	2,8	981	2,9%	149	3,6%	
B 3	2	8012/1104	SCHERZINGEN	365	3677	2277	4089	159	3,9	3765	2277	4203	172	4,1	439	3,3%	51	4,1%	
B 3	2	8411/1106	WEIL-OTTERBACH	327	7246	5287	7377	83	1,1	7361	5383	7718	124	1,6	829	1,2%	168	0,8%	
B 10	2	7019/1108	VAIHINGEN (ENZ)	365	6952	5184	7514	1366	18,2	6697	4981	7223	1320	18,3	765	13,8%	176	17,0%	
B 10	4	7120/1100	STUTTGART-ZUFFENH.	333	37462	27453	40794	3335	8,2	29834	21393	32594	2469	7,6	3738	6,0%	937	8,4%	
B 10	4	7221/1102	STUTTGART-HEDELFG.	0	37077	27824	39840	3101	7,8	36987	24594	40928	2736	6,7	4158	5,6%	943	8,2%	
B 10	4	7222/1100	PLOCHINGEN	335	32142	21345	35615	2610	7,3	33453	22598	37014	2759	7,5	3653	5,8%	893	7,1%	
B 10	4	7323/1100	GÖPPINGEN	363	23510	15345	26258	1762	6,7	22929	14681	25609	1786	7,0	2638	5,4%	528	7,2%	
B 10	4	7525/1103	ULM-NORD	15	27519	20314	29809	2048	6,9	27618	21394	30182	2264	7,5	3128	5,2%	635	11,7%	
B 14	2	7022/1100	STRÜMPFELBACH	303	8196	5896	8884	681	7,7	8696	6346	9414	706	7,5	959	6,0%	194	6,4%	
B 14	4	7122/1106	KORB	365	28331	18456	31808	1474	4,6	28972	18677	32553	1468	4,5	3256	3,7%	652	4,0%	
B 14	2	8018/1102	TUTTLINGEN	0	6657	3987	7622	837	11,0	7201	4189	8336	866	10,4	796	8,7%	140	13,3%	
B 19	2	6724/1104	KÜNZELSAU	362	8563	4358	9921	596	6,0	8647	4435	10015	588	5,9	1000	5,0%	152	6,3%	
B 27	2	6323/1101	TAUBERBISCHOFSSHEIM	308	3276	2097	3706	355	9,6	3290	2129	3712	359	9,7	382	7,7%	57	10,3%	
B 27	2	6521/1100	RITTERSBACH	323	2976	1978	3331	309	9,3	2944	1988	3291	302	9,2	343	7,3%	55	9,2%	
B 27	2	6821/1102	NECKARSULM 2	237	16659	11177	18354	1338	7,3	17824	11627	19628	1238	6,3	1930	5,5%	451	6,1%	
B 27	2	6920/1102	WALHEIM	299	3817	2404	4244	189	4,5	3755	2418	4170	179	4,3	437	3,5%	73	3,4%	
B 27	4	7220/1103	ECHTERDINGEN	0	30043	22417	32242	729	2,3	24594	16077	27115	539	2,0	3052	1,7%	727	2,0%	
B 27	2	7520/1101	TÜBINGEN-SÜD	49	17240	12042	18959	1134	6,0	16813	12118	18346	1171	6,4	1939	4,8%	378	7,1%	
B 27	2	7817/1102	ROTTWEIL	272	8029	4855	9048	525	5,8	8052	4778	9104	490	5,4	934	4,5%	142	4,6%	
B 27	3	8117/1100	NEUHAUS	364	1877	1794	1880	207	11,0	1985	2216	1927	266	13,8	221	9,5%	40	3,0%	
B 27	2	8317/1101	LOTTSTETTEN	365	4653	2728	5014	357	7,1	4482	2699	4898	326	6,7	527	5,5%	88	2,9%	
B 27	2	8317/1102	JESTETTEN	233	4968	3517	5305	120	2,3	4919	3381	5262	134	2,5	574	1,9%	88	1,3%	
B 28	4	7412/1100	KEHL-EUROPABRÜCKE	120	13675	10723	13885	713	5,1	13418	10719	13509	795	5,9	1518	4,3%	351	4,2%	
B 28	4	7514/1101	OPPENAU	245	4271	3343	4609	417	9,0	4270	3374	4593	391	8,5	498	6,7%	72	9,2%	
B 28	2	7518/1103	HORB-NORD	363	6219	3961	6904	536	7,8	6256	3696	7002	516	7,4	729	5,9%	102	8,8%	
B 28	4	7420/1120	TÜBINGEN-WEST	151	13113	9478	14246	907	6,4	12919	8581	14307	906	6,3	1509	5,1%	237	7,7%	
B 28	2	7524/1100	HEROLDSTATT	300	1675	1389	1742	133	7,6	1642	1470	1710	136	8,0	195	5,7%	24	8,9%	
B 29	4	7122/1107	GRUNBACH	365	26831	18053	29772	1712	5,8	26845	18346	29693	1715	5,8	3057	4,4%	596	6,6%	
B 29	2	7224/1109	SCHWÄBISCH GMÜND	365	11773	9064	12726	1529	12,0	12529	8468	13838	1551	11,2	1394	8,8%	249	13,8%	
B 29n	2	7126/1108	AALÉN-WESTUMGEHUNG	0	11824	7568	12996	1633	12,6	10932	8956	11391	1273	11,2	1299	9,5%	247	15,3%	

AUSWERTUNG: AVISO GMBH, AM HASSELHOLZ 15, 52074 AACHEN

HERAUSGEBER: MINISTERIUM FÜR VERKEHR BADEN-WÜRTTEMBERG

## AUTOMATISCHE STRASSENVERKEHRSZÄHLUNGEN IN BADEN-WÜRTTEMBERG

BUNDESSTRASSEN

2. Teil

DURCHSCHNITTLICHE TÄGLICHE VERKEHRSSÄRKEN JE RICHTUNG UND FÜR LÄRMBERECHNUNG MASSGEBENDE VERKEHRSSÄRKEN TAG/NACHT (GQ)

JAHR 2025

STRASSE	ZÄHLSTELLE		GT	RICHTUNG 1					RICHTUNG 2					GESAMTQUERSCHNITT				
				Kfz			ANT.		Kfz			ANT.		TAG	SV	NACHT	SV	
				FS	NUMMER	NAME	MO-SO	SO+F	MO-FR	MO-FR	MO-FR	MO-SO	SO+F	MO-FR	MO-FR	MO-FR	Mit	pt
B 30	2	8024/1103	EBERHARDZELL	365	9521	8445	9984	1202	12,0	9529	8000	10028	1158	11,5	1103	8,4%	175	16,8%
B 31	2	7911/1100	BREISACH	61	6456	4389	6907	365	5,3	6854	5094	7081	371	5,2	787	4,2%	89	4,5%
B 31a	2	7912/1102	OU UMKIRCH (W)	319	8785	4826	10139	604	6,0	9100	4961	10513	617	5,9	1033	4,8%	168	8,0%
B 31a	2	7912/1101	OU UMKIRCH (O)	302	9976	5913	11433	661	5,8	10798	6302	12382	702	5,7	1199	4,6%	198	7,5%
B 31n	4	8013/1100	FREIBURG-OSTTUNNEL	365	16745	14616	17399	1835	10,5	16501	14907	17017	1936	11,4	1937	8,0%	283	16,9%
B 31	2	8014/1100	FALKENSTEIG	0	8150	3615	9675	1817	18,8	10185	4456	12275	1500	12,2	1064	12,4%	164	28,4%
B 31	2	8014/1101	HINTERZARTEN	354	10475	9961	10584	1634	15,4	10625	10288	10728	1708	15,9	1239	11,1%	160	27,0%
B 31	3	8015/1104	FRIEDENWEILER	356	9514	9701	9475	1613	17,0	9788	9363	9896	1729	17,5	1123	12,1%	166	26,5%
B 31	4	8116/1100	DÖGGINGEN	273	9493	9667	9451	1579	16,7	9616	9228	9702	1699	17,5	1114	12,0%	161	25,9%
B 31	2	8321/1101	HARLACHEN	355	9307	8876	9363	1556	16,6	9923	9880	9929	1920	19,3	1112	13,3%	180	21,9%
B 32	2	7821/1104	SIGMARINGEN	0	4582	3562	4954	744	15,0	3958	3124	4262	589	13,8	496	10,6%	76	19,9%
B 33	2	7714/8704	GUTACH 2	359	5141	4491	5389	664	12,4	5171	4549	5392	754	14,0	600	9,8%	88	15,5%
B 33	2	7715/1109	HORNBERG TUNNEL	338	2462	2238	2557	573	22,4	2477	2265	2586	662	25,6	287	17,8%	43	27,4%
B 33	4	8220/1112	RADOLFZELL 2	364	13722	11743	14247	1029	7,2	13944	12147	14436	1052	7,3	1605	5,4%	249	6,1%
B 33	2	8220/1102	KLOSTER HEGNE	0	16241	13559	16711	1002	6,0	14544	10993	15327	1128	7,4	1767	5,1%	314	4,1%
B 33n	4	8320/1101	KN-TÄGERMOOS/GZA	338	8279	6344	8380	533	6,4	8932	6470	9199	588	6,4	1011	4,8%	129	3,6%
B 34	3	8218/1108	BIETINGEN	365	7553	6838	7587	878	11,6	7347	7368	7247	735	10,1	852	8,1%	158	6,3%
B 34	2	8315/1101	WALDSHUT-RHEINBR.	364	7332	5057	7630	602	7,9	7149	5532	7314	860	11,8	835	7,3%	140	7,0%
B 34	2	8316/1102	ERZINGEN	220	3254	2450	3418	93	2,7	3182	2327	3379	101	3,0	377	2,2%	51	1,4%
B 34	4	8411/1104	GRENZACHERHORN	321	4459	2613	4791	117	2,4	4932	2791	5318	117	2,2	542	2,0%	89	2,0%
B 36	2	7115/1105	RASTATT	319	8083	4887	9081	625	6,9	7339	4548	8169	525	6,4	874	5,4%	179	4,9%
B 290	2	6424/1100	BAD MERGENTHEIM 2	335	6707	4190	7564	344	4,5	6686	4191	7538	369	4,9	777	3,7%	120	5,5%
B 290	2	6826/1103	CRAILSHEIM-SÜD	325	3465	2103	3955	252	6,4	3501	2197	3973	227	5,7	400	5,0%	70	4,1%
B 292	2	6521/1103	AUERBACH	365	2331	1531	2607	149	5,7	2251	1585	2489	134	5,4	266	4,4%	41	5,7%
B 293	2	6820/1104	SCHWAIGERN	364	4893	3218	5446	439	8,1	4977	3236	5558	409	7,4	564	6,3%	106	5,9%
B 294	2	7816/1100	ALPIRSBACH	362	2058	1529	2250	185	8,2	2046	1491	2246	162	7,2	238	5,9%	36	10,8%
B 294	2	7913/1106	WALDKIRCH 2	313	11439	7547	12726	579	4,5	11200	7523	12410	505	4,1	1321	3,4%	188	4,3%
B 311	2	7822/1107	ERTINGEN 2	348	5054	4335	5334	1037	19,4	5126	4298	5424	1011	18,6	587	14,1%	99	21,6%
B 312	2	7521/1103	REUTLINGEN	0	11668	7375	13062	1113	8,5	11746	7907	12965	1084	8,4	1354	7,0%	219	9,2%
B 317	2	8213/1100	SCHÖNAU	365	4138	3143	4469	310	6,9	4140	3344	4427	290	6,6	488	5,3%	59	6,9%
B 317	2	8411/1101	WEIL-FRIEDLINGEN	364	4771	3265	5020	12	0,2	6142	3916	6540	20	0,3	620	0,3%	123	0,2%
B 378	2	8111/1102	NEUENBURG-RHEINBRÜCKE	0	(-)	(-)	(-)	(-)	(-)	(-)	(-)	(-)	(-)	(-)	(-)	(-)	(-)	(-)
B 462	2	7216/1100	WEISENBACH	182	3662	3470	3737	348	9,3	3833	3391	3947	342	8,7	434	6,3%	69	11,5%
B 462	4	7716/1104	SCHRAMBERG	300	6281	4007	7035	660	9,4	5087	3613	5580	610	10,9	656	8,0%	109	11,2%
B 500	2	7114/1102	IFFEZHEIM-RHEINBR.	31	8791	6027	9324	2479	26,6	127	68	138	37	26,8	496	20,1%	122	36,6%
B 518	2	8413/1106	BAD SÄCKINGEN 3	44	6620	3354	7212	175	2,4	6407	3365	6837	172	2,5	766	2,0%	96	0,8%
B 532	2	8411/1109	WEIL-PALMRÄINBR.	271	8905	6207	9503	354	3,7	9389	6296	10032	380	3,8	1044	3,1%	199	2,4%

AUSWERTUNG: AVISO GMBH, AM HASSELHOLZ 15, 52074 AACHEN

HERAUSGEBER: MINISTERIUM FÜR VERKEHR BADEN-WÜRTTEMBERG

AUTOMATISCHE STRASSENVERKEHRSZÄHLUNGEN IN BADEN-WÜRTTEMBERG

LANDESSTRASSEN

1. Teil

DURCHSCHNITTLICHE TÄGLICHE VERKEHRSSTÄRKEN JE RICHTUNG UND FÜR LÄRMBERECHNUNG MASSGEBENDE VERKEHRSSTÄRKEN TAG/NACHT (GQ)

JAHR 2025

STRASSE	ZÄHLSTELLE		GT	RICHTUNG 1					RICHTUNG 2					GESAMTQUERSCHNITT			
				KFZ			SV		KFZ			SV		TAG	SV	NACHT	SV
				MO-SO	SO+F	MO-FR	MO-FR	MO-FR	MO-SO	SO+F	MO-FR	MO-FR	MO-FR	Mit	ANT. pt	Mn	ANT. pn
L 75	2	7512/8535	181	3684	2081	3946	389	9,9	3648	2053	3974	324	8,2	429	7,2%	56	8,7%
L 75	2	7512/8536	123	2533	1691	2769	230	8,3	2428	1565	2714	266	9,8	284	7,6%	53	7,4%
L 83	2	7214/1207	207	5403	3521	5942	172	2,9	5357	3654	5860	174	3,0	626	2,4%	94	2,8%
L 87	2	7313/1204	362	6892	4176	7589	839	11,1	6896	4201	7551	766	10,1	800	8,4%	123	12,0%
L 98	4	7512/1202	365	8563	6970	8631	1256	14,6	8700	6807	8891	1334	15,0	1001	10,6%	156	20,4%
L 98	2	7512/8236	181	7361	6221	7314	1187	16,2	7817	6302	7876	1459	18,5	877	12,5%	143	22,4%
L 98	2	7512/8235	181	6183	5563	6099	1309	21,5	6413	5586	6374	1480	23,2	724	16,0%	126	25,3%
L 104	2	7712/1205	364	1786	1499	1861	72	3,9	1758	1507	1838	74	4,0	206	3,2%	31	1,7%
L 113	2	7811/1200	361	3165	2583	3188	284	8,9	3190	2505	3246	293	9,0	371	6,9%	52	6,4%
L 113	2	7812/1200	285	7275	5094	7990	701	8,8	6830	4596	7506	682	9,1	818	7,2%	127	7,3%
L 122	2	8012/1203	161	2630	1890	2844	143	5,0	2654	1936	2861	130	4,5	313	3,9%	35	4,9%
L 123	2	8113/1200	365	818	967	758	40	5,3	809	973	747	42	5,6	98	4,2%	8	3,6%
L 125	2	8012/1206	290	9229	5747	10409	171	1,6	9307	5977	10443	198	1,9	1080	1,5%	157	3,2%
L 150	2	8214/1203	80	1899	1455	2036	99	4,9	1874	1366	2032	100	4,9	227	3,9%	18	3,3%
L 151	2	8414/1206	207	5927	2954	6613	115	1,7	6110	3306	6708	79	1,2	697	1,2%	111	0,9%
L 154	2	8414/1102	206	4544	2620	5075	206	4,1	4409	2575	4908	218	4,4	521	3,6%	78	3,4%
L 173	2	7814/1204	363	3351	2559	3577	140	3,9	3398	2569	3630	150	4,1	399	3,2%	46	6,0%
L 173	2	7915/1201	365	4926	3308	5485	302	5,5	4810	3138	5359	304	5,7	574	4,6%	70	7,1%
L 186	2	7913/1205	365	3851	2239	4391	138	3,1	3659	2110	4179	118	2,8	444	2,5%	51	3,1%
L 220	2	8220/1203	363	1303	1233	1332	21	1,6	1308	1200	1345	19	1,4	157	1,2%	13	0,6%
L 221	2	8320/1203	261	1615	1095	1762	46	2,6	1669	1143	1806	45	2,5	195	2,0%	21	3,8%
L 249	2	7622/1204	364	1064	1133	1059	55	5,2	1123	1102	1135	53	4,7	130	3,8%	13	3,5%
L 284	2	8023/1203	209	2089	1348	2339	100	4,3	2074	1320	2328	94	4,0	244	3,4%	33	4,0%
L 318	2	8226/1203	0	5380	3836	5927	540	9,1	4571	3234	5067	480	9,5	584	7,7%	76	8,9%
L 333	2	8323/1208	320	5369	3062	6120	230	3,8	5471	3184	6221	219	3,5	629	3,2%	97	3,2%
L 343	2	7218/1202	365	1780	1340	1909	81	4,2	1774	1336	1904	78	4,1	210	3,5%	25	4,2%
L 360	2	7720/1201	356	4984	2829	5677	156	2,7	4941	2752	5639	161	2,9	577	2,4%	86	2,3%
L 389	2	7519/1205	352	2455	1487	2792	167	6,0	2436	1505	2766	167	6,0	286	4,8%	39	6,2%
L 401	2	7415/1201	365	2141	1888	2204	157	7,1	2130	1841	2200	155	7,0	252	5,5%	29	7,7%
L 518	2	6422/1203	289	928	562	1061	100	9,4	897	559	1020	92	9,0	107	7,9%	14	4,5%
L 559	2	6917/1201	139	2486	1653	2762	59	2,1	1143	704	1292	26	2,0	212	1,8%	29	2,3%
L 600	4	6817/1214	293	13575	8827	15117	531	3,5	13550	8826	15089	676	4,5	1563	3,4%	265	2,5%
L 722	2	6617/1219	304	5731	3866	6281	578	9,2	6434	4253	7077	693	9,8	705	7,3%	110	14,0%
L 1020	2	6824/1207	364	1697	908	2045	248	12,1	1707	937	2053	244	11,9	193	10,3%	39	9,0%
L 1040	2	6726/1200	364	1374	933	1541	178	11,6	1294	956	1438	151	10,5	155	9,1%	23	10,6%
L 1060	2	7026/1200	0	2258	1531	2523	341	13,5	2010	1459	2244	308	13,7	247	10,7%	39	16,2%
L 1066	2	7023/1203	349	5725	3998	6259	417	6,7	5660	3869	6217	449	7,2	650	5,5%	122	7,3%

AUSWERTUNG: AVISO GMBH, AM HASSELHOLZ 15, 52074 AACHEN

HERAUSGEBER: MINISTERIUM FÜR VERKEHR BADEN-WÜRTTEMBERG

AUTOMATISCHE STRASSENVERKEHRSZÄHLUNGEN IN BADEN-WÜRTTEMBERG

LANDESSTRASSEN

2. Teil

DURCHSCHNITTLICHE TÄGLICHE VERKEHRSTÄRKEN JE RICHTUNG UND FÜR LÄRMBERECHNUNG MASSGEBENDE VERKEHRSTÄRKEN TAG/NACHT (GQ)

JAHR 2025

STRASSE	ZÄHLSTELLE		GT	RICHTUNG 1						RICHTUNG 2						GESAMTQUERSCHNITT			
				KFZ			ANT.		KFZ			ANT.		TAG	SV	NACHT	SV		
				MO-SO	SO+F	MO-FR	MO-FR	MO-FR	MO-SO	SO+F	MO-FR	MO-FR	MO-FR	MO-FR	Mt	ANT.	Mn	ANT.	
L 1096	2	6721/1217 HEUCLINGEN	363	4280	2561	4839	164	3,4	4438	2617	5044	171	3,4	492	3,0%	106	2,2%		
L 1100	2	6821/1201 FLEIN	77	5114	2734	5825	209	3,6	4729	2328	5419	185	3,4	575	3,4%	81	6,2%		
L 1115	2	6921/1216 GROSSBOTTWAR	0	7735	6583	8067	1130	14,0	7284	6204	7635	1047	13,7	855	10,1%	167	13,9%		
L 1142	2	7121/1211 HEGNACH	365	10008	6417	11074	717	6,5	7813	5430	8508	607	7,1	1020	5,4%	187	6,7%		
L 1164	2	7325/1203 WALDHAUSEN	0	1301	1110	1385	101	7,3	1313	1043	1408	117	8,3	152	6,4%	24	6,4%		
L 1177	2	7120/1227 HEIMERDINGEN	364	2584	1266	3085	433	14,0	2659	1301	3170	444	14,0	307	11,8%	42	13,4%		
L 1180	4	7220/1203 SOLITUDE	365	13300	9144	14917	427	2,9	13546	8715	15396	432	2,8	1560	2,5%	236	2,2%		
L 1233	2	7525/1211 TOMERDINGEN	357	1174	742	1308	83	6,3	1281	1061	1372	86	6,3	144	5,3%	18	4,0%		
L 2310	2	6222/1202 ROSENMÜHLE	365	1503	975	1695	161	9,5	1491	952	1688	156	9,2	173	7,7%	29	8,2%		
G	2	8411/1108 LÖRRACH-STETTEN	318	4007	2738	4186	51	1,2	4454	2859	4656	46	1,0	491	0,9%	75	1,1%		
K 5345	2	7712/8232 MAHLBERG	136	3184	1401	3678	132	3,6	3146	1510	3596	112	3,1	369	2,8%	53	2,2%		

AUSWERTUNG: AVISO GMBH, AM HASSELHOLZ 15, 52074 AACHEN

HERAUSGEBER: MINISTERIUM FÜR VERKEHR BADEN-WÜRTTEMBERG

AUTOMATISCHE STRASSENVERKEHRSZÄHLUNGEN IN BADEN-WÜRTTEMBERG  
 AUTOBAHNEN

MAXIMALE VERKEHRSTÄRKEN JE RICHTUNG UND FÜR GESAMTQUERSCHNITT

JAHR 2025

STRASSE	ZÄHLSTELLE		RICHTUNG 1					RICHTUNG 2					GESAMTQUERSCHNITT						
			FS	NUMMER	NAME	GT	KFZ		UHR-ZEIT	KFZ		UHR-ZEIT	KFZ		UHR-ZEIT	KFZ		UHR-ZEIT	
							Q-MAX	DATUM		q-MAX	DATUM		Q-MAX	DATUM		q-MAX	DATUM		Q-MAX
A	5	4	6517/1010	362	55450	FR1107	3644	MO1011	8	50877	DO1007	3684	DO2703	17	100305	FR1107	7014	FR0711	16
A	5	6	6717/1018	328	67345	DO1704	4765	MO2104	15	69789	SA2607	4934	SO2505	14	135195	SA2607	9010	MO2104	19
A	5	8	7016/1022	0															
A	5	6	7214/1035	351	52479	SO1008	4288	SO0405	12	51696	SO0308	4073	FR1804	16	102383	SO0308	7651	MO2104	19
A	5	4	7812/1047	364	48531	SA0908	3645	FR0404	17	49494	FR1807	3523	DO0805	18	95668	FR1807	6528	DO0210	18
A	5	5	8012/1049	364	47582	SA2106	4719	DI2907	17	47596	SA0706	3774	MI2307	18	92173	FR2507	6224	DI2207	17
A	5	6	8211/1052	93	14302	SA2607	1063	MI0204	17	13917	SA1207	1483	DI1802	18	27709	SA2607	1946	FR2803	17
A	5	4	8311/1053	289	34690	SO1008	3229	DO3107	17	32439	SO0308	2818	DO2003	17	64390	SO1008	4900	DO3107	17
A	5	6	8411/1099	0															
A	6	8	6617/1025	285	61494	SA2012	4707	MO2104	13	55490	DO1704	4501	SA0401	15	113193	FR1104	8625	SA1204	14
A	6	6	6717/1016	0															
A	6	6	6821/1059	365	70943	DO1704	5123	FR2102	15	64901	DO1704	5098	SA2604	14	135844	DO1704	10031	MO2104	13
A	6	4	6822/1091	139	47381	DO1704	3120	FR2802	13	38440	FR2504	3343	MO2104	15	84319	DO1704	6246	MO2104	14
A	6	4	6825/1095	106	40163	FR1912	3116	SA2012	11	40312	MO0601	2938	SA0401	16	61456	FR1912	4962	SO2812	14
A	7	4	7526/1061	337	37526	DO1704	3453	FR1209	15	38776	DO0210	3205	SA0103	12	71668	DO1704	6163	SO1409	13
A	8	4	7018/1077	0															
A	8	7	7220/1073	301	94517	FR1107	6402	SO0709	16	90977	SA1110	6286	SO1409	15	179557	FR2507	12227	SO1409	15
A	8	6	7321/1002	299	69862	FR1912	5180	MI2805	18	69602	DO0210	4848	MI1012	7	134634	DO0210	9108	FR2609	17
A	8	6	7323/1077	0	(-)	(-)	(-)	(-)	(-)	(-)	(-)	(-)	(-)	(-)	(-)	(-)	(-)	(-)	(-)
A	8	4	7424/1068	359	56209	FR0606	3871	DO1906	12	56895	SA2106	4121	SO0106	12	102540	SA0908	7488	SO0106	12
A	81	4	6722/1084	363	25316	MO2104	2495	SO0510	16	27486	FR1107	2318	FR1804	12	49568	FR1107	4146	SO0510	17
A	81	6	7021/1086	363	67374	DO0210	5183	FR0310	11	62275	DO0210	4970	SO2007	18	129649	DO0210	9564	FR1710	17
A	81	7	7020/1001	0															
A	81	6	7120/1003	235	67590	DO1610	5361	MI1211	17	73532	DO0210	5220	DO1311	8	140480	DO0210	10015	MI1211	17
A	81	6	7220/1011	90	71928	FR0606	4664	MI2603	8	73244	DO0506	4779	MO1703	8	143436	DO0210	9398	MI2603	8
A	81	4	7518/1028	364	40109	SO2206	3428	MO2104	12	36777	MO2104	3367	DO0210	18	70406	SO2206	6236	MO2104	12
A	81	4	8118/1036	358	37029	SO1008	2974	SO1008	20	29990	SA0908	3196	DO0105	11	64553	SO1008	5039	SO1008	12
A	96	4	8126/1001	364	35301	SO2206	3022	SA2712	11	36893	SO0106	2853	SO2809	16	70847	SO0106	5640	FR1804	12
A	96	4	8224/1001	365	34112	SO2206	2709	SO0510	14	33920	SO0308	2706	SO0106	15	65434	SO0106	5084	SO0106	13
A	98	4	8312/1003	161	19380	MO0812	1888	MO0812	17	28312	FR1807	2459	DO1112	17	47047	FR1807	3994	MO1310	17
A	98	2	8414/1001	363	4654	DO0210	422	MI2210	8	4493	MI3004	403	DO0304	8	9102	MI3004	776	MI2105	17
A	98	3	8315/1001	362	11318	FR1605	1303	FR1605	16	11024	DO0210	1031	MI1405	7	21579	FR0606	1685	DO0210	17
A	98	4	8119/1040	362	19114	FR1807	1787	FR1508	13	20935	SO1008	1781	SO1008	18	37322	SO1008	3058	MO2104	12
A	656	4	6517/1009	61	35285	FR2811	3038	FR2811	14	37215	DO2711	3486	DO2711	17	72377	FR2811	6167	DI1111	8
A	861	6	8412/1001	0															
A	864	4	8017/1034	365	11890	SO2206	1304	FR0310	13	13417	DO0210	1656	SO0106	13	24356	DO0210	2209	SO0106	13

AUSWERTUNG: AVISO GMBH, AM HASSELHOLZ 15, 52074 AACHEN  
 HERAUSGEBER: MINISTERIUM FÜR VERKEHR BADEN-WÜRTTEMBERG

AUTOMATISCHE STRASSENVERKEHRSZÄHLUNGEN IN BADEN-WÜRTTEMBERG  
 AUTOBAHNEN / VBA

MAXIMALE VERKEHRSTÄRKEN JE RICHTUNG UND FÜR GESAMTQUERSCHNITT

JAHR 2025

STRASSE	ZÄHLSTELLE			RICHTUNG 1					RICHTUNG 2					GESAMTQUERSCHNITT						
				FS	NUMMER	NAME	GT	KFZ		UHR- ZEIT	KFZ		UHR- ZEIT	KFZ		UHR- ZEIT	KFZ		UHR- ZEIT	
								Q-MAX	DATUM		q-MAX	DATUM		Q-MAX	DATUM		q-MAX	DATUM		Q-MAX
A	5	4	64171004	HEDDESHEIM	361	44223	DO1704	3032	SO1603	17	45232	MI3004	3237	SO0709	15	86834	FR1104	5937	FR1402	16
A	5	4	65171005	DOSSENHEIM	360	49061	DO1704	3479	MI0204	17	48386	MI3004	3581	DI1803	8	95095	FR1104	6603	DI1803	8
A	5	6	68171019	KRONAU	0															
A	5	6	68171020	BÜCHENAU	362	69321	SA0908	4697	SO1304	12	68017	FR1107	4767	SO1708	17	132892	SA2607	9053	MO2104	19
A	5	6	69161021	KARLSRUHE-HAGSFELD	362	79139	SA0908	5664	DO2310	17	85508	FR1107	5976	DI2005	8	159791	FR1107	10692	FR0711	16
A	5	6	70161001	OBERREUT	147	59972	FR2410	4449	SO0510	14	63712	MI2805	4809	FR2111	15	119657	MI2805	8996	SO0510	17
A	5	6	70161031	RHEINSTETTEN	148	62284	FR2410	4836	SO1910	17	66052	DO0210	4985	FR0310	10	124122	FR2507	9140	SO0510	18
A	5	6	74131036	APPENWEIER	362	52158	SO1008	4147	SO0510	12	53070	FR0606	4213	FR1807	16	100254	FR2507	7769	MO2104	18
A	5	6	74131039	OFFENBURG-GRIESHEIM	362	53789	DO1704	3990	SO0106	17	55791	FR1107	4414	FR1807	16	106840	FR2507	8068	FR1807	16
A	5	6	75131041	OFFENBURG	362	44997	SA2106	3194	SO2004	12	46864	FR1107	3611	FR2612	11	88809	FR1107	6433	SO2007	12
A	5	4	79121001	MARCH	358	46746	SA2106	3290	SO2206	11	46635	SO1307	3248	SO0106	17	89474	FR1807	6096	SO0106	17
A	5	4	80111051	HARTHEIM AM RHEIN	45	39066	SA2106	2685	SA0401	15	39534	SA1207	2221	SA2501	19	74372	SA1207	4684	SA0401	12
A	6	4	64161002	MANNHEIM-SCHÖNAU	0															
A	6	4	64161001	MANNHEIM-SANDHOFEN	0															
A	6	4	66171001	BRÜHL / ROHRBACH	19	50300	FR1107	3392	SO1603	18	51869	DO3107	3650	DI1103	8	101409	DO3107	6495	FR1403	15
A	6	4	66171013	KETSCH	32	44461	SO0106	2826	SO2707	16	43947	FR2802	2710	SO1008	13	85903	DO1704	5499	SO2707	16
A	6	5	67181055	BALZFELD	0															
A	6	6	67191057	SINSHEIM	0															
A	6	6	67191058	SINSHEIM-STEINSFURT	334	48087	FR1912	3007	FR2612	12	41218	FR1306	2698	MO2104	17	85249	DO1704	5496	FR2612	12
A	6	5	68211003	BIBERACH	0															
A	8	6	70161027	PALMBACH	276	68800	MI2805	4721	SO0709	19	62987	FR1508	4661	MI0511	8	130747	MI2805	8493	SO1708	17
A	8	6	70171028	MUTSCHELBACH	275	61991	MI2805	4504	FR1411	17	57588	SA0908	4230	SO1708	14	115798	MI2805	7968	SO1708	17
A	8	6	70181079	ISPRINGEN	0															
A	8	6	70181078	WURMBERG	357	55960	SA2712	3694	SO0405	20	51409	SA0803	3684	SO3003	13	103639	SA0208	7106	SO1105	19
A	8	6	71191076	HEIMSHEIM	300	57257	FR1107	4112	SA1907	14	53056	FR0606	4063	SO1409	15	109097	FR1107	7449	SO1105	19
A	8	6	71191075	RUTESHEIM	337	59262	MI2805	4408	DI0804	8	57804	FR0606	4365	SO1409	15	115760	FR2507	8058	DO0210	17
A	8	6	72191001	WARMBRONN	360	68787	FR1107	5055	DI2110	8	57112	FR0606	4345	SO1409	15	124165	FR1107	8666	DO0210	17
A	8	6	73211069	NELLINGEN	0															
A	8	6	73221067	LINDORF	210	60396	FR0108	4607	DO2905	10	39628	SA0803	2747	DI2204	11	96234	MI2805	6624	MI2805	18
A	8	6	73231001	KIRCHHEIM UNTER TECK	0															
A	81	4	68211001	WEINSBERG	139	62012	DO0210	4744	MO2104	13	57511	SO0106	5148	SO1603	18	117264	DO0210	9547	MO2104	13
A	81	6	68211002	GRAFENWALD	362	65194	DO0210	5059	FR0310	11	61022	MO2104	5278	SO1603	18	124567	DO0210	9798	MO2104	13
A	81	6	69211085	ILSFELD	131	66225	DO1704	5017	MO2104	13	64569	DO0210	5295	SO1603	18	126651	DO0210	9995	MO2104	13
A	81	6	69211001	T+R WUNNENSTEIN	0															
A	81	6	70211001	FREIBERG AM NECKAR	72	69026	DO0210	4933	DI1103	18	60348	DO0210	4621	SO0903	18	129374	DO0210	8788	DI1103	18
A	81	6	71201090	STAMMHEIM	0															
A	81	6	73191003	EHNINGEN	286	56305	DO1704	4777	DI2503	7	57952	DI3012	4662	DO2703	17	109043	DO1704	7897	DO2703	17
A	81	6	73191004	HILDRIZHAUSEN	152	52571	DO1704	4645	DI1803	7	52643	DO1704	4592	DI0710	18	105214	DO1704	7668	DO1704	16
A	81	4	74191001	GÜLTSTEIN	0															
A	81	4	76181001	MÜHLHEIM	361	37984	SO2206	3111	MO2104	12	39725	DO1906	3078	DO0105	11	66497	SO2206	5706	MO2104	12
A	81	4	78171032	ZIMMERN OB ROTTWEIL	362	40304	SO2206	3115	SO2206	18	40924	DO1906	3252	DO1906	11	68240	SO2206	5769	MO2104	12

AUSWERTUNG: AVISO GMBH, AM HASSELHOLZ 15, 52074 AACHEN  
 HERAUSGEBER: MINISTERIUM FÜR VERKEHR BADEN-WÜRTTEMBERG

## AUTOMATISCHE STRASSENVERKEHRSZÄHLUNGEN IN BADEN-WÜRTTEMBERG

BUNDESSTRASSEN 1. TEIL

MAXIMALE VERKEHRSTÄRKEN JE RICHTUNG UND FÜR GESAMTQUERSCHNITT

JAHR 2025

STRASSE	ZÄHLSTELLE		RICHTUNG 1						RICHTUNG 2						GESAMTQUERSCHNITT						
			FS	NUMMER	NAME	GT	KFZ		UHR- ZEIT	KFZ	DATUM	UHR- ZEIT	KFZ	DATUM	UHR- ZEIT	KFZ	DATUM	UHR- ZEIT			
							Q-MAX	DATUM											q-MAX	DATUM	Q-MAX
B 3	2	6916/1100	KARLSRUHE 2	334	7832	MI2805		863	DI1802	17		8125	MI0608	1026	MO0311	9	15226	MI3004	1411	MO0707	17
B 3	2	7314/1101	ACHERN-ÖNSBACH	0																	
B 3n	3	7913/1104	OU EMMEND.-WASSER	365	11638	FR2504		1170	MO2605	18		11612	MI3007	1711	DO0910	17	22151	FR2507	1997	MI1902	17
B 3	2	8012/1104	SCHERZINGEN	365	10227	FR0407		844	DI2406	17		10354	DI0807	854	MI0406	17	20396	MI2805	1627	DO0307	17
B 3	2	8411/1106	WEIL-OTTERBACH	327	10683	SA0802		1038	DO1302	17		9946	SA1110	965	MO0704	8	19303	SA0802	1565	DI3012	15
B 10	2	7019/1108	VAIHINGEN (ENZ)	365	9285	FR1909		759	SO2906	17		8506	DI1609	777	FR1804	13	17661	FR1909	1310	SA1907	14
B 10	4	7120/1100	STUTTGART-ZUFFENH.	333	45836	MI1012		3631	DI0807	8		38099	MI1012	3442	MI0810	7	83935	MI1012	6258	DI1410	17
B 10	4	7221/1102	STUTTGART-HEDELFG.	0																	
B 10	4	7222/1100	PLOCHINGEN	335	40456	FR1212		3545	DI1401	17		42418	MI3004	3683	DO1004	8	81945	MI3004	6175	DO2703	17
B 10	4	7323/1100	GÖPPINGEN	363	30673	MI2805		2874	DI2110	8		29693	DO0210	2800	MI1510	17	59302	MI2805	5178	MI1510	17
B 10	4	7525/1103	ULM-NORD	15	38657	DO0210		2669	FR1411	14		40036	DO0210	2861	DI1811	8	78693	DO0210	5182	FR1411	14
B 14	2	7022/1100	STRÜMPFELBACH	303	9986	MI3004		857	DI1103	7		10554	DO0210	876	SO1105	18	20510	MI3004	1608	DO1311	17
B 14	4	7122/1106	KORB	365	36692	DO2711		3552	DI1111	17		38162	DO2711	3682	DO2711	8	74854	DO2711	6344	DO2711	17
B 14	2	8018/1102	TUTTLINGEN	0																	
B 19	2	6724/1104	KÜNZELSAU	362	11289	MI3004		1227	DI0605	17		11378	MI2805	1202	MI0204	8	22623	MI3004	2107	DI0605	17
B 27	2	6323/1101	TAUBERBISCHOFSSHEIM	308	4549	DO0210		483	MO0112	8		4403	DO3107	653	SA0103	14	8832	DO0210	990	SA0103	14
B 27	2	6521/1100	RITTERSBACH	323	4011	MI2805		404	MI2805	17		3828	DO0210	427	DI2309	8	7755	MI3004	688	MI3004	17
B 27	2	6821/1102	NECKARSULM 2	237	21545	MI3004		1814	DO2205	8		22925	DO0304	1903	DI2705	8	44390	DO0304	3183	FR1807	15
B 27	2	6920/1102	WALHEIM	299	5382	FR1909		642	FR0703	13		5415	FR0407	480	DO2407	17	10547	FR0407	930	FR0703	13
B 27	4	7220/1103	ECHTERDINGEN	0																	
B 27	2	7520/1101	TÜBINGEN-SÜD	49	22232	MI2805		2252	DI1103	8		22548	FR0606	1955	DI2503	17	43463	MI2805	3312	DI1103	8
B 27	2	7817/1102	RÖTTWEIL	272	11394	MI1903		1324	MI1903	17		11035	DO2407	1047	FR1306	14	22109	DO1004	2160	MI1903	17
B 27	3	8117/1100	NEUHAUS	364	3280	FR0310		402	DO1906	13		3554	SA0706	399	DO0105	14	5842	SO1008	565	SA0706	14
B 27	2	8317/1101	LOTTSTETTEN	365	6080	FR2006		623	SA0612	12		6342	FR2706	565	FR2609	17	12180	FR2706	1021	FR2410	18
B 27	2	8317/1102	JESTETTEN	233	6694	SA2106		608	DO0506	18		6220	FR0711	610	FR0711	18	12600	DO3107	1149	DO1704	17
B 28	4	7412/1100	KEHL-EUROPABRÜCKE	120	19812	SA2009		1340	SA0504	16		19920	SA2009	1386	SA1204	19	39732	SA2009	2654	SA1904	12
B 28	4	7514/1101	OPPENAU	245	5575	FR1104		584	MO0303	14		5582	FR2305	661	MO0303	18	11114	FR1104	1000	MI3004	17
B 28	2	7518/1103	HORB-NORD	363	8819	DO0506		830	DI1507	18		9324	DI1507	906	DI1507	8	17933	DI1507	1571	DI1507	17
B 28	4	7420/1120	TÜBINGEN-WEST	151	17273	DO0210		1788	DI1103	8		17197	FR0606	1805	DI2101	17	32640	DO0210	2723	DI2101	17
B 28	2	7524/1100	HEROLDSTATT	300	3186	SA1810		393	FR2908	13		2479	SO0510	363	SO0510	18	4714	SA1810	626	FR2908	13
B 29	4	7122/1107	GRUNBACH	365	33854	DO1112		3268	DI1111	17		34116	DO1112	3299	DO1809	8	67970	DO1112	5586	MI1012	17
B 29	2	7224/1109	SCHWÄBISCH GMÜND	365	14775	MI3004		1281	DO1112	17		16481	MI3004	1463	DO0611	17	31256	MI3004	2719	DO0611	17
B 29n	2	7126/1108	AALEN-WESTUMGEHUNG	0																	

AUSWERTUNG: AVISO GMBH, AM HASSELHOLZ 15, 52074 AACHEN

HERAUSGEBER: MINISTERIUM FÜR VERKEHR BADEN-WÜRTTEMBERG

## AUTOMATISCHE STRASSENVERKEHRSZÄHLUNGEN IN BADEN-WÜRTTEMBERG

BUNDESSTRASSEN 2. TEIL

MAXIMALE VERKEHRSTÄRKEN JE RICHTUNG UND FÜR GESAMTQUERSCHNITT

JAHR 2025

STRASSE	ZÄHLSTELLE		RICHTUNG 1					RICHTUNG 2					GESAMTQUERSCHNITT						
			FS	NUMMER	NAME	GT	KFZ		UHR- ZEIT	KFZ	DATUM	q-MAX	DATUM	UHR- ZEIT	KFZ		UHR- ZEIT		
							Q-MAX	DATUM							Q-MAX	DATUM		Q-MAX	DATUM
B 30	2	8024/1103	EBERHARDZELL	365	13029	SO0106	1519	SO0405	13	13035	DO0210	1418	DO1906	11	24886	DO0210	2301	DO0210	17
B 31	2	7911/1100	BREISACH	61	9164	SA1312	844	SA1312	18	12337	FR0205	1126	DI1111	18	19442	FR0205	1674	SA1312	17
B 31a	2	7912/1102	OU UMKIRCH (W)	319	12633	FR1710	1513	DI0605	8	13291	FR2504	1554	MI1902	17	24784	FR1710	2459	DI1504	17
B 31a	2	7912/1101	OU UMKIRCH (O)	302	14006	DO1112	1559	DO1112	8	16292	FR2504	1908	DI1410	18	28439	FR1212	3003	MI1012	17
B 31n	4	8013/1100	FREIBURG-OSTTUNNEL	365	20364	FR1212	1775	DO0105	11	19538	FR1209	1722	DI0104	8	39773	FR1807	2994	FR0108	17
B 31	2	8014/1100	FALKENSTEIG	0															
B 31	2	8014/1101	HINTERZARTEN	354	13498	FR3005	1185	SO1008	12	13839	SO1008	1228	SO1412	13	27094	FR1909	2255	SA2308	12
B 31	3	8015/1104	FRIEDENWEILER	356	15857	FR0509	1373	SO0510	12	17456	FR0509	1644	SO2109	16	33313	FR0509	2193	FR0310	12
B 31	4	8116/1100	DÖGGINGEN	273	12622	SO0709	1597	FR1010	15	14138	DO0210	1848	SA2308	11	25683	DO0210	2197	SO0510	14
B 31	2	8321/1101	HARLACHEN	355	11202	SO2206	877	FR2612	12	12454	SA0908	981	SO0501	14	23566	SO2206	1726	DO0201	13
B 32	2	7821/1104	SIGMARINGEN	0															
B 33	2	7714/8704	GUTACH 2	359	7124	FR1807	749	SO0308	15	7058	FR1807	716	SO0106	12	14182	FR1807	1360	SO0308	15
B 33	2	7715/1109	HORNBERG TUNNEL	338	3609	FR1710	496	SO0308	15	3891	SO0308	433	DO1707	17	7404	SO0308	879	SO0308	15
B 33	4	8220/1112	RADOLFZELL 2	364	18733	SA0908	1731	SA0908	14	20097	SO1008	1772	SO1008	1	34572	FR0606	2924	MI1604	18
B 33	2	8220/1102	KLOSTER HEGNE	0															
B 33n	4	8320/1101	KN-TÄGERMOOS/GZA	338	11820	SA0504	1063	MO2212	15	11656	SA1511	1125	DI0807	18	23090	SA0504	2000	MO2212	15
B 34	3	8218/1108	BIETINGEN	365	10971	SA2106	847	SA0811	11	11671	SO0806	1233	SA0609	17	20502	FR0606	1469	SA1608	11
B 34	2	8315/1101	WALDSHUT-RHEINBR.	364	9591	SA2106	840	SA1705	10	9164	SA2604	778	FR0108	17	18472	SA2604	1523	SA1312	14
B 34	2	8316/1102	ERZINGEN	220	4558	SA2106	412	FR2803	17	4264	DO3107	430	DO1004	18	8654	DO3107	758	DO1004	18
B 34	4	8411/1104	GRENZACHERHORN	321	5722	SA2903	607	DO2205	18	6339	MI3004	572	SA1810	15	12041	DO1704	1033	SA2903	15
B 36	2	7115/1105	RASTATT	319	11825	DO0611	1017	SO0106	13	9486	FR3110	843	MO1108	17	20867	DO0611	1647	DO2205	17
B 290	2	6424/1100	BAD MERGENTHEIM 2	335	8595	MI3004	937	DI1410	18	8555	FR2706	936	DI1401	8	17063	MI3004	1477	DO0805	17
B 290	2	6826/1103	CRAILSHEIM-SÜD	325	5017	DI2204	522	FR1001	8	4799	FR1807	638	MO2010	16	9388	FR1807	1070	MO2010	16
B 292	2	6521/1103	AUERBACH	365	3346	MI3004	326	MI3004	17	2959	MI3004	285	MO0311	8	6305	MI3004	603	MO1703	8
B 293	2	6820/1104	SCHWAIGERN	364	8120	FR1909	739	FR1909	19	7267	DO1206	842	DO1206	18	13871	FR1909	1217	DO1206	18
B 294	2	7616/1100	ALPIRSBACH	362	2716	FR1909	333	MO0906	16	2846	FR1807	340	SO0203	14	5499	FR1807	569	MO0906	14
B 294	2	7913/1106	WALDKIRCH 2	313	15134	FR0407	1642	MI0907	8	14889	FR1807	1809	DI0804	8	29867	FR1807	2626	MI0312	17
B 311	2	7822/1107	ERTINGEN 2	348	6791	SO2206	626	SO2206	18	7165	MI2506	644	DO1906	12	13151	FR1807	1146	MI3004	17
B 312	2	7521/1103	REUTLINGEN	0															
B 317	2	8213/1100	SCHÖNAU	365	5522	FR1807	541	MO0906	12	5485	DO0210	609	MO0906	18	10823	FR1807	978	DO0210	17
B 317	2	8411/1101	WEIL-FRIEDLINGEN	364	6307	FR2006	557	MO2212	10	8123	MO2807	843	MO0206	7	13758	FR1912	1044	SA1101	12
B 378	2	8111/1102	NEUENBURG-RHEINBRÜCKE	0															
B 462	2	7216/1100	WEISENBACH	182	4983	SA1110	541	SA1110	15	5283	SA1110	585	SA1110	10	10266	SA1110	1017	SA1110	15
B 462	4	7716/1104	SCHRAMBERG	300	8696	FR0905	934	DO0603	17	8463	DO2606	912	DI0909	17	16236	DO2606	1283	MI0907	17
B 500	2	7114/1102	IFFEZHEIM-RHEINBR.	31	12515	SO0106	1136	SO0106	18	1454	SA1005	3	MI0312	24	12515	SO0106	1050	FR0512	15
B 518	2	8413/1106	BAD SÄCKINGEN 3	44	9209	MI2805	857	DI1612	18	8950	FR1912	881	DI0212	7	17576	FR1912	1446	MO2212	17
B 532	2	8411/1109	WEIL-PALMRÄINBR.	271	11693	MO1407	1145	DO2702	8	14069	SA0706	1204	DI1111	18	24812	FR2006	1857	DI1111	17

AUSWERTUNG: AVISO GMBH, AM HASSELHOLZ 15, 52074 AACHEN

HERAUSGEBER: MINISTERIUM FÜR VERKEHR BADEN-WÜRTTEMBERG

## AUTOMATISCHE STRASSENVERKEHRSZÄHLUNGEN IN BADEN-WÜRTTEMBERG

LANDESSTRASSEN 1. Teil

MAXIMALE VERKEHRSTÄRKEN JE RICHTUNG UND FÜR GESAMTQUERSCHNITT

JAHR 2025

STRASSE	ZÄHLSTELLE		RICHTUNG 1					RICHTUNG 2					GESAMTQUERSCHNITT						
			FS	NUMMER	NAME	GT	KFZ		UHR- ZEIT	KFZ		UHR- ZEIT	KFZ		UHR- ZEIT	KFZ		UHR- ZEIT	
							Q-MAX	DATUM		q-MAX	DATUM		Q-MAX	DATUM		q-MAX	DATUM		Q-MAX
L 75	2	7512/8535	GOLDSCHUEUR KR (N)	181	5794	SA1309	803	SA0305	12	5404	FR0905	1013	DO0805	17	10582	SA1309	1304	SA1705	14
L 75	2	7512/8536	GOLDSCHUEUR KR (S)	123	4092	FR1402	744	DI1504	18	3815	FR0606	812	DO1704	16	7168	FR0606	1397	DO1704	16
L 83	2	7214/1207	BÜHL	207	7697	FR1909	803	SA0401	12	7257	SA0401	894	SA0401	17	14794	SA0401	1361	SA0401	17
L 87	2	7313/1204	RHEINAU-FREISTETT	362	10439	FR2507	1204	MI2805	17	10823	FR0108	1092	MI2210	18	21205	FR0108	1845	FR0108	16
L 98	4	7512/1202	ALTENHEIM-RHEINBR.	365	12617	SA2012	1259	DI1111	11	13373	FR3005	1322	DI1111	18	25635	FR3005	2324	SA2712	15
L 98	2	7512/8236	GOLDSCHUEUR KR (W)	181	11214	FR2507	970	SA3105	12	12024	SA0706	1102	FR0905	18	22661	FR3005	1874	FR3005	16
L 98	2	7512/8235	GOLDSCHUEUR KR (O)	181	9292	SA2012	829	MI1806	19	9740	FR0310	851	DO0805	15	18456	FR0310	1545	SA0305	13
L 104	2	7712/1205	RHEINHAUSEN	364	2788	SA1005	530	SA1005	11	2961	DO0805	374	MI1510	17	5031	FR0905	656	SA1005	11
L 113	2	7811/1200	SASBACH	361	5490	FR3005	742	DI1111	11	5655	FR3005	668	FR0310	13	11145	FR3005	1018	SA0612	11
L 113	2	7812/1200	RIEGEL	285	10180	FR1010	966	DI1507	8	9127	DO0506	951	MI1902	15	18291	FR1010	1489	DI1811	17
L 122	2	8012/1203	EHRENKIRCHEN	161	4091	FR1710	602	SA2501	18	3786	FR2410	348	MI2805	18	7646	FR1710	796	SA2501	18
L 123	2	8113/1200	MÜNSTERAL	365	1838	SA0401	324	SO2812	14	1853	SA0401	408	SO2812	17	3691	SA0401	524	SO2812	16
L 125	2	8012/1206	PFÄFFENWEILER	290	13431	MI2805	1409	DI0411	8	13668	MI2805	1345	DO0805	8	27099	MI2805	2042	DI0804	8
L 150	2	8214/1203	ST. BLASIEN	80	2727	FR1807	289	SA1907	11	2655	DI2608	264	DO2407	17	5370	FR1807	471	DO2407	17
L 151	2	8414/1206	LAUFENBURG-RHEINBR.	207	9013	MI2805	964	DI1507	18	8864	MI3004	927	DO0611	18	17831	MI2805	1444	SA0811	12
L 154	2	8414/1102	BAD SÄCKINGEN 1	206	7037	MI0406	702	MI0406	16	6474	DI0306	595	MI0705	8	13469	MI0406	1267	MI0406	16
L 173	2	7814/1204	SIMONSWALD	363	4441	FR1909	475	MO0906	12	4767	DO0210	438	MO0906	16	9201	DO0210	839	DO0210	18
L 173	2	7915/1201	FURTWANGEN	365	7055	FR0407	778	DO0210	17	6990	DO0506	711	DO1610	8	13763	DO0210	1309	DO0210	17
L 186	2	7913/1205	WALDKIRCH 1	365	5022	DI0804	541	DI1609	18	4870	MI3004	444	DO2703	17	9801	MI3004	959	DI1609	18
L 220	2	8220/1203	LANGENRAIN	363	2511	SO1008	373	SO1008	1	2365	SA0908	400	DI0306	9	4180	FR3005	451	DI0306	10
L 221	2	8320/1203	WOLLMATINGEN	261	2145	MI2805	203	DO2205	8	2350	DI2907	279	DI2907	18	4399	MI2805	412	DI2907	18
L 249	2	7622/1204	WASSERSTETTEN	364	1890	SO1708	393	SO0203	17	2017	DO0105	429	SO0203	13	3862	SO1708	527	SO0903	15
L 284	2	8023/1203	BAD SCHUSSENRIED	209	2980	FR2908	267	MI0904	8	3084	FR2908	286	MO0206	8	6064	FR2908	543	MO0206	8
L 318	2	8226/1203	LEUTKIRCH	0															
L 333	2	8323/1208	WALCHESREUTE	320	7501	FR1104	747	DO1004	17	7747	DO2003	786	FR0205	12	14925	DO1004	1419	DO2003	17
L 343	2	7218/1202	SCHÖMBERG	365	2424	DO0210	258	FR2410	13	2492	DO0210	251	SA2009	13	4916	DO0210	453	DO0210	16
L 360	2	7720/1201	ONSTMETTINGEN	356	7398	FR0407	662	FR2706	13	7600	FR0407	635	DI2406	17	14998	FR0407	1254	FR0407	13
L 389	2	7519/1205	BODELSHAUSEN	352	3671	DI1507	464	SA0811	18	3668	DO0611	476	SA0811	16	7255	DI1507	862	SA0811	16
L 401	2	7415/1201	MITTALTAL	365	3173	FR3005	423	SA0208	24	3387	SA0208	351	SA0208	20	6390	FR3005	588	SA2009	17
L 518	2	6422/1203	WALLDÜRN	289	2024	DI1410	147	FR2504	15	1858	MI1510	143	SO2302	17	3810	MI1510	271	DI1504	18
L 559	2	6917/1201	WEINGARTEN	139	3495	MI0110	536	MI0110	8	3593	DI1802	609	DI1802	17	6657	DI1802	978	DI1802	17
L 600	4	6617/1214	HEIDELBERG 2	293	17709	DI1803	2064	MI1911	8	17069	FR1212	1759	DI0804	17	33965	MI3004	3102	DO1610	16
L 722	2	6617/1219	TALHAUS	304	9557	DO2407	1033	FR2208	16	14239	FR1107	1064	SA1207	12	22375	FR1107	1882	FR2208	16
L 1020	2	6624/1207	HOLLENBACH	364	2506	DI1410	294	MO1310	17	2605	MI1510	313	DI0104	8	5083	MI1510	550	MO1310	17
L 1040	2	6726/1200	GAGGSTATT	364	4190	MI1510	699	SO1210	11	4145	SO1210	578	SO1210	19	8290	SO1210	747	SO1210	11
L 1060	2	7026/1200	LINDENHOF	0															
L 1066	2	7023/1203	SULZBACH (MURR)	349	7147	DO0210	657	DI0403	14	7023	FR3110	673	DI0403	16	14152	DO0210	1181	DI0107	18

AUSWERTUNG: AVISO GMBH, AM HASSELHOLZ 15, 52074 AACHEN

HERAUSGEBER: MINISTERIUM FÜR VERKEHR BADEN-WÜRTTEMBERG

## AUTOMATISCHE STRASSENVERKEHRSZÄHLUNGEN IN BADEN-WÜRTTEMBERG

LANDESSTRASSEN 2. Teil

MAXIMALE VERKEHRSSTÄRKEN JE RICHTUNG UND FÜR GESAMTQUERSCHNITT

JAHR 2025

STRASSE	ZÄHLSTELLE			RICHTUNG 1						RICHTUNG 2						GESAMTQUERSCHNITT					
				FS	NUMMER	NAME	GT	KFZ		UHR- ZEIT	KFZ		UHR- ZEIT	KFZ		UHR- ZEIT	KFZ		UHR- ZEIT		
								Q-MAX	DATUM		q-MAX	DATUM		Q-MAX	DATUM		q-MAX	DATUM		Q-MAX	DATUM
L 1096	2	6721/1217	HEUCHLINGEN	363	5869	FR1909	690	DO0611	17	6833	DO1809	762	DI2309	8	12599	DO1809	1006	DO1809	17		
L 1100	2	6821/1201	FLEIN	77	6763	DO1004	934	DI1102	8	6585	MO1509	759	DI0411	18	13061	MO1509	1168	DI2511	8		
L 1115	2	6921/1216	GROSSBOTTWAR	0																	
L 1142	2	7121/1211	HEGNACH	365	12364	FR2811	1042	MI1510	8	9562	FR2102	986	DI1811	8	21820	FR2811	1706	DO1311	17		
L 1164	2	7325/1203	WALDHAUSEN	0																	
L 1177	2	7120/1227	HEIMERDINGEN	364	4064	DI2406	409	FR1605	15	3885	MI0207	397	DI2406	18	7844	DI2406	734	DO1007	17		
L 1180	4	7220/1203	SOLITUDE	365	19318	DO0304	2485	MI1903	18	21015	DO2002	2413	DO2002	8	38632	DO0304	4380	DO0304	18		
L 1233	2	7525/1211	TOMERDINGEN	357	2098	DO1812	547	DO1812	11	3271	SO2809	728	SO2809	17	3976	SO2809	788	SO2809	17		
L 2310	2	6222/1202	ROSENMÜHLE	365	2142	FR0404	210	FR0404	16	2252	FR2802	260	FR2802	14	4267	DO0210	431	FR2802	14		
G	2	8411/1108	LÖRRACH-STETTEN	318	7159	DI1706	620	DI1706	17	8304	DI1706	596	MI1806	13	15463	DI1706	1212	DI1706	17		
K 5345	2	7712/8232	MAHLBERG	136	5358	MO0704	695	MO0704	13	4572	MI0705	588	SO0106	15	9217	MO0704	950	MI0204	17		

AUSWERTUNG: AVISO GMBH, AM HASSELHOLZ 15, 52074 AACHEN

HERAUSGEBER: MINISTERIUM FÜR VERKEHR BADEN-WÜRTTEMBERG

AUTOMATISCHE STRASSENVERKEHRSZÄHLUNGEN IN BADEN-WÜRTTEMBERG

DURCHSCHNITTLICHER KFZ - TAGESVERKEHR SOWIE ANTEILE UND DTV-WERTE DER FAHRZEUGARTEN

JAHR 2025

Str.-Kl. u.-Nr.	Zst.-Name	TK-/ Zst.-Nr.	Alle Wochentage (Montag - Sonntag)												
			GT	KFZ	Mot	Pkw	Pkw mit Anh.	Bus	Lkw (<3,5t)	Lkw ohne Anh.	Lkw mit Anh.	Sattel	Sonst. nkl.	SGV	SV
A 5	EPPELHEIM	65171010	362	82512	224 0,3%	64320 78,0%	845 1,0%	234 0,3%	8303 10,1%	1732 2,1%	1512 1,8%	5256 6,4%	85 0,1%	8500 10,3%	8734 10,6%
A 5	ST. LEON	67171018	328	110319	267 0,2%	75216 68,2%	1655 1,5%	382 0,3%	14280 12,9%	2550 2,3%	3243 2,9%	12381 11,2%	344 0,3%	18174 16,5%	18556 16,8%
A 5	KARLSRUHE 1	70161022	0	150319	162 0,1%	111989 74,5%	1433 1,0%	349 0,2%	14669 9,8%	4371 2,9%	3697 2,5%	13633 9,1%	15 0,0%	21701 14,4%	22050 14,7%
A 5	ACHERN	72141035	351	74616	262 0,4%	52962 71,0%	1197 1,6%	288 0,4%	9118 12,2%	1138 1,5%	2081 2,8%	7504 10,1%	67 0,1%	10723 14,4%	11011 14,8%
A 5	NIMBURG	78121047	364	75760	236 0,3%	56611 74,7%	1046 1,4%	251 0,3%	8415 11,1%	2194 2,9%	1466 1,9%	5454 7,2%	88 0,1%	9114 12,0%	9365 12,4%
A 5	T+R. BREISGAU	80121049	364	70100	243 0,3%	51549 73,5%	1002 1,4%	277 0,4%	7942 11,3%	2087 3,0%	1291 1,8%	5631 8,0%	79 0,1%	9009 12,9%	9288 13,2%
A 5	NEUENBURG 1	82111052	93	19575	10 0,1%	12176 62,2%	194 1,0%	83 0,4%	1587 8,1%	742 3,8%	446 2,3%	4284 21,9%	55 0,3%	5472 28,0%	5555 28,4%
A 5	KLEINKEMS	83111053	289	47611	224 0,5%	36960 77,6%	615 1,3%	155 0,3%	4964 10,4%	886 1,9%	718 1,5%	3040 6,4%	47 0,1%	4644 9,8%	4799 10,1%
A 5	WEIL AM RHEIN/GZA	84111099	0	29318	154 0,5%	24181 82,5%	214 0,7%	119 0,4%	2440 8,3%	329 1,1%	260 0,9%	1606 5,5%	14 0,0%	2195 7,5%	2314 7,9%
A 6	HOCKENHEIM	66171025	285	91959	236 0,3%	65043 70,7%	1441 1,6%	232 0,3%	9924 10,8%	1960 2,1%	2553 2,8%	10467 11,4%	103 0,1%	14980 16,3%	15212 16,5%
A 6	WALLDORF	67171016	0	91032	70 0,1%	66238 72,8%	853 0,9%	162 0,2%	8633 9,5%	2297 2,5%	2513 2,8%	10266 11,3%	0 0,0%	15076 16,6%	15238 16,7%
A 6	NECKARSULM	68211059	365	104982	290 0,3%	73415 69,9%	1323 1,3%	211 0,2%	11155 10,6%	2171 2,1%	2993 2,9%	13389 12,8%	35 0,0%	18553 17,7%	18764 17,9%
A 6	SCHWABBACH	68221091	139	63414	102 0,2%	40487 63,8%	1153 1,8%	190 0,3%	7036 11,1%	1721 2,7%	2455 3,9%	10186 16,1%	81 0,1%	14362 22,6%	14552 22,9%
A 6	REUSSENBERG	68251095	106	46149	34 0,1%	26981 58,5%	741 1,6%	156 0,3%	4821 10,4%	1817 3,9%	2304 5,0%	9294 20,1%	1 0,0%	13415 29,1%	13571 29,4%
A 7	LANGENAU	75261061	337	51710	155 0,3%	37233 72,0%	936 1,8%	117 0,2%	5993 11,6%	1164 2,3%	1394 2,7%	4659 9,0%	57 0,1%	7217 14,0%	7334 14,2%
A 8	PFORZHEIM-OST	70181077	0	78391	9 0,0%	55832 71,2%	905 1,2%	31 0,0%	10650 13,6%	1351 1,7%	1945 2,5%	7596 9,7%	74 0,1%	10892 13,9%	10923 13,9%
A 8	STUTTGART-VAHING.	72201073	301	150710	581 0,4%	111341 73,9%	1786 1,2%	391 0,3%	14565 9,7%	3707 2,5%	3143 2,1%	11569 7,7%	3628 2,4%	18419 12,2%	18810 12,5%
A 8	DENKENDORF	73211002	299	110986	409 0,4%	83292 75,0%	1565 1,4%	471 0,4%	9594 8,6%	3134 2,8%	2285 2,1%	7738 7,0%	2494 2,2%	13157 11,9%	13628 12,3%
A 8	AICHELBERG	73231077	0	0	(-)	(-)	(-)	(-)	(-)	(-)	(-)	(-)	(-)	(-)	(-)
A 8	MERKLINGEN	74241068	359	79317	202 0,3%	55775 70,3%	1291 1,6%	318 0,4%	7832 9,9%	2543 3,2%	1876 2,4%	7390 9,3%	2090 2,6%	11809 14,9%	12127 15,3%
A 81	NEUENSTADT	67221084	363	37035	86 0,2%	26651 72,0%	485 1,3%	66 0,2%	3955 10,7%	762 2,1%	1012 2,7%	3984 10,8%	35 0,1%	5758 15,5%	5824 15,7%
A 81	PLEIDELSHEIM	70211086	363	103241	277 0,3%	79538 77,0%	1131 1,1%	171 0,2%	10799 10,5%	2436 2,4%	2140 2,1%	6650 6,4%	99 0,1%	11226 10,9%	11397 11,0%
A 81	LUDWIGSBURG	70201001	0	134482	541 0,4%	103396 76,9%	1411 1,0%	168 0,1%	12235 9,1%	3436 2,6%	2133 1,6%	6264 4,7%	4878 3,6%	11853 8,8%	12021 8,9%
A 81	STUTTGART-KORN TAL	71201003	235	114112	1283 1,1%	88350 77,4%	1080 0,9%	166 0,1%	12047 10,6%	2731 2,4%	2085 1,8%	6311 5,5%	59 0,1%	11127 9,8%	11293 9,9%
A 81	BÖBLINGEN	72201011	90	115551	40 0,0%	95569 82,7%	707 0,6%	234 0,2%	9909 8,6%	2350 2,0%	1600 1,4%	4985 4,3%	155 0,1%	8935 7,7%	9169 7,9%
A 81	HORB	75181028	364	53312	139 0,3%	40756 76,4%	725 1,4%	101 0,2%	5699 10,7%	1182 2,2%	1190 2,2%	3486 6,5%	34 0,1%	5858 11,0%	5959 11,2%
A 81	GEISINGEN	81181036	358	38992	136 0,3%	29505 75,7%	540 1,4%	101 0,3%	4317 11,1%	857 2,2%	724 1,9%	2781 7,1%	32 0,1%	4362 11,2%	4463 11,4%
A 96	LEUTKIRCH-WEST	81261001	364	45860	139 0,3%	34304 74,8%	766 1,7%	199 0,4%	5075 11,1%	827 1,8%	921 2,0%	3588 7,8%	40 0,1%	5336 11,6%	5535 12,1%
A 96	WANGEN	82241001	365	38846	154 0,4%	29548 76,1%	598 1,5%	188 0,5%	4167 10,7%	506 1,3%	677 1,7%	2982 7,7%	27 0,1%	4165 10,7%	4353 11,2%
A 98	LÖRRACH	83121003	161	34060	155 0,5%	27885 81,9%	301 0,9%	43 0,1%	3241 9,5%	607 1,8%	365 1,1%	1440 4,2%	24 0,1%	2412 7,1%	2455 7,2%
A 98	MURG-RAPPENSTEINTUNNEL	84141001	363	7161	52 0,7%	5536 77,3%	86 1,2%	17 0,2%	689 9,6%	227 3,2%	132 1,8%	419 5,9%	3 0,0%	778 10,9%	795 11,1%
A 98	LAUCHRINGEN	83151001	362	16625	133 0,8%	13211 79,5%	189 1,1%	26 0,2%	1422 8,6%	371 2,2%	277 1,7%	989 5,9%	8 0,0%	1637 9,8%	1663 10,0%
A 98	STOCKACH	81191040	362	27418	125 0,5%	20746 75,7%	399 1,5%	51 0,2%	2884 10,5%	546 2,0%	484 1,8%	2160 7,9%	20 0,1%	3190 11,6%	3241 11,8%
A 656	MANNHEIM-SECKENH.	65171009	61	53275	162 0,3%	46309 85,0%	225 0,4%	135 0,3%	4630 8,7%	1327 2,5%	340 0,6%	991 1,9%	156 0,3%	2658 5,0%	2793 5,2%
A 861	RHEINFELDEN	84121001	0	28427	118 0,4%	24205 85,1%	263 0,9%	72 0,3%	831 2,9%	278 1,0%	168 0,6%	942 3,3%	1548 5,4%	1388 4,9%	1460 5,1%
A 864	BAD DÜRHEIM	80171034	365	18135	67 0,4%	13580 74,9%	248 1,4%	33 0,2%	2049 11,3%	421 2,3%	346 1,9%	1380 7,6%	12 0,1%	2147 11,8%	2180 12,0%

AUTOMATISCHE STRASSENVERKEHRSZÄHLUNGEN IN BADEN-WÜRTTEMBERG

DURCHSCHNITTLICHER KFZ - TAGESVERKEHR SOWIE ANTEILE UND DTW-WERTE DER FAHRZEUGARTEN

JAHR 2025

Str.-Kl. u.-Nr.	Zst.-Name	TK-/ Zst.-Nr.	Alle Wochentage (Montag - Sonntag)											SGV	SV
			GT	KFZ	Mot	Pkw	Pkw mit Anh.	Bus	Lfw (<3,5t)	Lkw ohne Anh.	Lkw mit Anh.	Sattel	Sonst. nkl.		
B 3	KARLSRUHE 2	69161100	334	11702	132 1,1%	10165 86,9%	98 0,8%	7 0,1%	953 8,1%	186 1,6%	44 0,4%	117 1,0%	0 0,0%	347 3,0%	354 3,0%
B 3	ACHERN-ÖNSBACH	73141101	0	12120	132 1,1%	10617 87,6%	143 1,2%	45 0,4%	863 7,1%	177 1,5%	44 0,4%	98 0,8%	2 0,0%	319 2,6%	364 3,0%
B 3n	EMMENDINGEN-WASSER	79131104	365	16883	125 0,7%	14698 87,1%	109 0,6%	26 0,2%	1447 8,6%	391 2,3%	38 0,2%	45 0,3%	4 0,0%	474 2,8%	500 3,0%
B 3	SCHERZINGEN	80121104	365	7442	108 1,5%	6378 85,7%	53 0,7%	30 0,4%	642 8,6%	142 1,9%	23 0,3%	53 0,7%	12 0,2%	218 2,9%	248 3,3%
B 3	WEIL-OTTERBACH	84111106	327	14607	430 2,9%	13305 91,1%	15 0,1%	65 0,4%	684 4,7%	36 0,2%	9 0,1%	55 0,4%	7 0,0%	100 0,7%	165 1,1%
B 10	VAIHINGEN (ENZ)	70191108	365	13649	109 0,8%	10277 75,3%	165 1,2%	13 0,1%	1173 8,6%	636 4,7%	374 2,7%	902 6,6%	0 0,0%	1912 14,0%	1925 14,1%
B 10	STUTTGART-ZUFFENH.	71201100	333	67296	422 0,6%	56625 84,1%	323 0,5%	176 0,3%	5653 8,4%	1600 2,4%	490 0,7%	1955 2,9%	51 0,1%	4045 6,0%	4221 6,3%
B 10	STUTTGART-HEDELFG.	72211101	0	74064	82 0,1%	62786 84,8%	408 0,6%	51 0,1%	6480 8,7%	2351 3,2%	537 0,7%	1370 1,8%	0 0,0%	4258 5,7%	4309 5,8%
B 10	PLOCHINGEN	72221100	335	65595	353 0,5%	55230 84,2%	417 0,6%	75 0,1%	5688 8,7%	1651 2,5%	589 0,9%	1591 2,4%	0 0,0%	3831 5,8%	3906 6,0%
B 10	GÖPPINGEN	73231100	363	46439	204 0,4%	38926 83,8%	387 0,8%	19 0,0%	4323 9,3%	1195 2,6%	423 0,9%	932 2,0%	29 0,1%	2550 5,5%	2569 5,5%
B 10	ULM-NORD	75251103	15	55137	30 0,1%	46548 84,4%	308 0,6%	207 0,4%	5060 9,2%	1160 2,1%	576 1,0%	1244 2,3%	3 0,0%	2980 5,4%	3187 5,8%
B 14	STRÜMPFELBACH	70221100	303	16892	202 1,2%	14014 83,0%	206 1,2%	79 0,5%	1425 8,4%	462 2,7%	162 1,0%	309 1,8%	30 0,2%	933 5,5%	1012 6,0%
B 14	KORB	71221106	365	57303	347 0,6%	49457 86,3%	391 0,7%	45 0,1%	4975 8,7%	983 1,7%	303 0,5%	796 1,4%	7 0,0%	2082 3,6%	2127 3,7%
B 14	TUTTILINGEN	80181102	0	13858	0 0,0%	11406 82,3%	123 0,9%	63 0,5%	1068 7,7%	408 2,9%	202 1,5%	588 4,2%	0 0,0%	1198 8,6%	1261 9,1%
B 19	KÜNZELSAU	67241104	362	17210	164 1,0%	14978 87,0%	155 0,9%	213 1,2%	1028 6,0%	295 1,7%	98 0,6%	267 1,6%	11 0,1%	660 3,8%	873 5,1%
B 27	TAUBERBISCHOFSCHEIM	63231101	308	6566	67 1,0%	5355 81,6%	88 1,3%	26 0,4%	533 8,1%	191 2,9%	102 1,6%	199 3,0%	4 0,1%	492 7,5%	518 7,9%
B 27	RITTERSBACH	65211100	323	5920	61 1,0%	4845 81,8%	73 1,2%	33 0,6%	503 8,5%	136 2,3%	88 1,5%	181 3,1%	0 0,0%	405 6,8%	438 7,4%
B 27	NECKARSULM 2	68211102	237	34483	174 0,5%	29380 85,2%	238 0,7%	83 0,2%	2728 7,9%	671 1,9%	280 0,8%	872 2,5%	58 0,2%	1823 5,3%	1906 5,5%
B 27	WALHEIM	69201102	299	7572	98 1,3%	6507 85,9%	61 0,8%	32 0,4%	639 8,4%	135 1,8%	31 0,4%	69 0,9%	0 0,0%	235 3,1%	267 3,5%
B 27	ECHTERDINGEN 2	72201103	0	54637	209 0,4%	48990 89,7%	172 0,3%	78 0,1%	4293 7,9%	639 1,2%	84 0,2%	153 0,3%	19 0,0%	876 1,6%	954 1,7%
B 27	TÜBINGEN-SÜD	75201101	49	34053	173 0,5%	28594 84,0%	473 1,4%	45 0,1%	3113 9,1%	865 2,5%	287 0,8%	504 1,5%	0 0,0%	1656 4,9%	1701 5,0%
B 27	ROTTWEIL	78171102	272	16081	36 0,2%	13178 81,9%	166 1,0%	9 0,1%	1972 12,3%	404 2,5%	93 0,6%	221 1,4%	0 0,0%	718 4,5%	727 4,5%
B 27	NEUHAUS	81171100	364	3862	42 1,1%	3160 81,8%	27 0,7%	19 0,5%	289 7,5%	61 1,6%	69 1,8%	194 5,0%	1 0,0%	324 8,4%	343 8,9%
B 27	LOTTSTETTEN	83171101	365	9135	60 0,7%	8058 88,2%	25 0,3%	10 0,1%	429 4,7%	332 3,6%	20 0,2%	122 1,3%	77 0,8%	474 5,2%	484 5,3%
B 27	JESTETTEN	83171102	233	9887	93 0,9%	9040 91,4%	40 0,4%	9 0,1%	487 4,9%	96 1,0%	20 0,2%	61 0,6%	40 0,4%	177 1,8%	186 1,9%
B 28	KEHL-EUROPABRÜCKE	74121100	120	27093	209 0,8%	24490 90,4%	41 0,2%	165 0,6%	1021 3,8%	254 0,9%	69 0,3%	668 2,5%	175 0,6%	991 3,7%	1156 4,3%
B 28	OPPENAU	75141101	245	8541	243 2,8%	6856 80,3%	118 1,4%	22 0,3%	735 8,6%	232 2,7%	108 1,3%	225 2,6%	4 0,0%	565 6,6%	587 6,9%
B 28	HORB-NORD	75181103	363	12475	133 1,1%	10566 84,7%	132 1,1%	57 0,5%	882 7,1%	282 2,3%	118 0,9%	303 2,4%	0 0,0%	703 5,6%	760 6,1%
B 28	TÜBINGEN-WEST	74201120	151	26032	195 0,7%	22082 84,8%	217 0,8%	94 0,4%	2153 8,3%	629 2,4%	330 1,3%	331 1,3%	0 0,0%	1290 5,0%	1384 5,3%
B 28	HEROLDSTATT	75241100	300	3317	57 1,7%	2696 81,3%	48 1,4%	4 0,1%	320 9,6%	69 2,1%	31 0,9%	92 2,8%	0 0,0%	192 5,8%	196 5,9%
B 29	GRUNBACH	71221107	365	53676	283 0,5%	45718 85,2%	381 0,7%	34 0,1%	4802 8,9%	1078 2,0%	327 0,6%	1025 1,9%	27 0,1%	2430 4,5%	2464 4,6%
B 29	SCHWÄBISCH-GMÜND	72241109	365	24302	110 0,5%	19352 79,6%	291 1,2%	24 0,1%	2324 9,6%	821 3,4%	361 1,5%	1019 4,2%	0 0,0%	2201 9,1%	2225 9,2%

AUTOMATISCHE STRASSENVERKEHRSZÄHLUNGEN IN BADEN-WÜRTTEMBERG

DURCHSCHNITTLICHER KFZ - TAGESVERKEHR SOWIE ANTEILE UND DTV-WERTE DER FAHRZEUGARTEN

JAHR 2025

Str.-Kl. u.-Nr.	Zst.-Name	TK-/ Zst.-Nr.	Alle Wochentage (Montag - Sonntag)												SGV	SV
			GT	KFZ	Mot	Pkw	Pkw mit Anh.	Bus	Lfw (<3,5t)	Lkw ohne Anh.	Lkw mit Anh.	Sattel	Sonst. nkl.			
B 29n	AALEN-WESTUMGEHUNG	71268468	0	22756	6	19276	279	50	917	869	398	962	0	2229	2279	
					0,0%	84,7%	1,2%	0,2%	4,0%	3,8%	1,7%	4,2%	0,0%	9,8%	10,0%	
B 30	EBERHARDZELL	80241100	365	19050	134	14761	318	23	2115	470	396	830	3	1696	1719	
					0,7%	77,5%	1,7%	0,1%	11,1%	2,5%	2,1%	4,4%	0,0%	8,9%	9,0%	
B 31	BREISACH	79111100	61	13310	104	11852	66	68	715	108	56	330	9	494	562	
					0,8%	89,0%	0,5%	0,5%	5,4%	0,8%	0,4%	2,5%	0,1%	3,7%	4,2%	
B 31a	OU UMKIRCH (W)	7912/1102	319	17865	156	14838	131	31	1824	463	108	306	9	877	908	
					0,9%	83,1%	0,7%	0,2%	10,2%	2,6%	0,6%	1,7%	0,1%	4,9%	5,1%	
B 31a	OU UMKIRCH (O)	7912/1101	302	20774	173	17231	159	33	2190	521	126	330	11	977	1010	
					0,8%	82,9%	0,8%	0,2%	10,5%	2,5%	0,6%	1,6%	0,1%	4,7%	4,9%	
B 31	FREIBURG-OSTTUNNEL	80131100	365	33246	265	26132	365	101	3608	811	418	1535	10	2764	2865	
					0,8%	78,6%	1,1%	0,3%	10,9%	2,4%	1,3%	4,6%	0,0%	8,3%	8,6%	
B 31	FALKENSTEIG	80141100	0	18335	2	13930	126	72	1767	464	407	1546	21	2417	2489	
					0,0%	76,0%	0,7%	0,4%	9,6%	2,5%	2,2%	8,4%	0,1%	13,2%	13,6%	
B 31	HINTERZARTEN	80141101	354	21100	197	15773	289	92	2290	605	365	1484	6	2454	2546	
					0,9%	74,8%	1,4%	0,4%	10,9%	2,9%	1,7%	7,0%	0,0%	11,6%	12,1%	
B 31	FRIEDENWEILER-TITTISEE	80151104	356	19302	143	14320	285	80	2019	596	342	1511	8	2449	2529	
					0,7%	74,2%	1,5%	0,4%	10,5%	3,1%	1,8%	7,8%	0,0%	12,7%	13,1%	
B 31	DÖGGINGEN TUNNEL	81161100	273	19109	124	14171	289	72	2048	521	361	1512	10	2394	2466	
					0,6%	74,2%	1,5%	0,4%	10,7%	2,7%	1,9%	7,9%	0,1%	12,5%	12,9%	
B 31	HARLACHEN	83211101	355	19230	155	14231	238	225	1845	500	295	1658	84	2453	2678	
					0,8%	74,0%	1,2%	1,2%	9,6%	2,6%	1,5%	8,6%	0,4%	12,8%	13,9%	
B 32	SIGMARINGEN	78211104	0	8540	71	6367	146	22	833	312	192	431	164	935	957	
					0,8%	74,6%	1,7%	0,3%	9,8%	3,7%	2,2%	5,0%	1,9%	10,9%	11,2%	
B 33	GUTACH 2	77148704	359	10312	174	8047	112	39	914	298	139	576	12	1013	1052	
					1,7%	78,0%	1,1%	0,4%	8,9%	2,9%	1,3%	5,6%	0,1%	9,8%	10,2%	
B 33	TUNNEL HORNBERG	77151109	338	4939	93	3436	67	18	424	210	127	556	8	893	911	
					1,9%	69,6%	1,4%	0,4%	8,6%	4,3%	2,6%	11,3%	0,2%	18,1%	18,4%	
B 33	RADOLFZELL 2	82201112	364	27666	146	23063	230	40	2714	506	242	713	11	1461	1501	
					0,5%	83,4%	0,8%	0,1%	9,8%	1,8%	0,9%	2,6%	0,0%	5,3%	5,4%	
B 33	KLOSTER HEGNE	82201102	0	30785	32	26447	128	46	2626	548	244	707	7	1499	1545	
					0,1%	85,9%	0,4%	0,1%	8,5%	1,8%	0,8%	2,3%	0,0%	4,9%	5,0%	
B 33	KONSTANZ-TÄGERMOOS	83201101	338	17211	141	15239	55	27	915	140	126	516	52	782	809	
					0,8%	88,5%	0,3%	0,2%	5,3%	0,8%	0,7%	3,0%	0,3%	4,5%	4,7%	
B 34	BIETINGEN	82181108	365	14900	62	12424	119	40	1077	213	200	730	33	1143	1183	
					0,4%	83,4%	0,8%	0,3%	7,2%	1,4%	1,3%	4,9%	0,2%	7,7%	7,9%	
B 34	WALDSHUT RHEINBR.	83151101	364	14481	151	12103	60	95	720	129	192	639	390	960	1055	
					1,0%	83,6%	0,4%	0,7%	5,0%	0,9%	1,3%	4,4%	2,7%	6,6%	7,3%	
B 34	ERZINGEN	83161102	220	6436	102	5735	45	14	408	45	23	58	5	126	140	
					1,6%	89,1%	0,7%	0,2%	6,3%	0,7%	0,4%	0,9%	0,1%	2,0%	2,2%	
B 34	GRENZACHERHORN	84111104	321	9391	210	8499	9	114	447	41	15	19	36	75	189	
					2,2%	90,5%	0,1%	1,2%	4,8%	0,4%	0,2%	0,2%	0,4%	0,8%	2,0%	
B 36	RASTATT	71151105	319	15422	138	13105	119	15	1232	268	108	438	1	814	829	
					0,9%	85,0%	0,8%	0,1%	8,0%	1,7%	0,7%	2,8%	0,0%	5,3%	5,4%	
B 290	BAD MERGENTHEIM 2	64241100	335	13393	115	11663	128	70	970	210	73	164	0	447	517	
					0,9%	87,1%	1,0%	0,5%	7,2%	1,6%	0,5%	1,2%	0,0%	3,3%	3,9%	
B 290	CRAILSHEIM-SÜD	68261100	325	6966	93	5897	77	28	558	124	58	130	0	312	340	
					1,3%	84,7%	1,1%	0,4%	8,0%	1,8%	0,8%	1,9%	0,0%	4,5%	4,9%	
B 292	AJERBACH	65211103	365	4582	47	3901	56	12	372	86	40	70	0	196	208	
					1,0%	85,1%	1,2%	0,3%	8,1%	1,9%	0,9%	1,5%	0,0%	4,3%	4,5%	
B 293	SCHWAIGERN	68201104	364	9870	72	8363	78	6	722	294	84	238	13	616	622	
					0,7%	84,7%	0,8%	0,1%	7,3%	3,0%	0,9%	2,4%	0,1%	6,2%	6,3%	
B 294	ALPIRSBACH	76161100	362	4104	87	3378	46	32	335	103	35	86	2	224	256	
					2,1%	82,3%	1,1%	0,8%	8,2%	2,5%	0,9%	2,1%	0,0%	5,5%	6,2%	
B 294	WALDKIRCH 2	79131106	313	22639	222	19093	230	24	2288	473	116	181	14	770	794	
					1,0%	84,3%	1,0%	0,1%	10,1%	2,1%	0,5%	0,8%	0,1%	3,4%	3,5%	

AUTOMATISCHE STRASSENVERKEHRSZÄHLUNGEN IN BADEN-WÜRTTEMBERG

DURCHSCHNITTLICHER KFZ - TAGESVERKEHR SOWIE ANTEILE UND DTV-WERTE DER FAHRZEUGARTEN

JAHR 2025

Str.-Kl. u.-Nr.	Zst.-Name	TK-/ Zst.-Nr.	Alle Wochentage (Montag - Sonntag)											SGV	SV
			GT	KFZ	Mot	Pkw	Pkw mit Anh.	Bus	Lfw (<3,5t)	Lkw ohne Anh.	Lkw mit Anh.	Sattel	Sonst. nkl.		
B 311	ERTINGEN 2	78221107	348	10180	88 0,9%	7456 73,2%	197 1,9%	18 0,2%	18 9,1%	929 3,6%	368 2,7%	279 8,1%	829 0,2%	16 14,5%	1476 14,7%
B 312	REUTLINGEN	75211103	0	23414	13 0,1%	19558 83,5%	145 0,6%	32 0,1%	2004 8,6%	874 3,7%	254 1,1%	518 2,2%	14 0,1%	1646 7,0%	1678 7,2%
B 317	SCHÖNAU	82131100	365	8278	211 2,5%	6830 82,5%	102 1,2%	78 0,9%	674 8,1%	215 2,6%	56 0,7%	96 1,2%	15 0,2%	367 4,4%	445 5,4%
B 317	WEIL-FRIEDLINGEN	84111101	364	10913	241 2,2%	10034 91,9%	8 0,1%	13 0,1%	584 5,4%	13 0,1%	1 0,0%	2 0,0%	17 0,2%	16 0,1%	29 0,3%
B 378	NEUENBURG RHEINBR.	81111102	0	0	(-)	(-)	(-)	(-)	(-)	(-)	(-)	(-)	(-)	(-)	(-)
B 462	WEISENBACH	72161100	182	7495	248 3,3%	6056 80,8%	94 1,3%	5 0,1%	590 7,9%	184 2,5%	76 1,0%	239 3,2%	2 0,0%	499 6,7%	504 6,7%
B 462	SCHRAMBERG	77161104	300	11368	102 0,9%	9339 82,2%	116 1,0%	176 1,5%	856 7,5%	283 2,5%	108 1,0%	370 3,3%	18 0,2%	761 6,7%	937 8,2%
B 500	IFFEZHEIM RHEINBR.	71141102	31	8918	54 0,6%	6267 70,3%	75 0,8%	27 0,3%	558 6,3%	111 1,2%	222 2,5%	1590 17,8%	12 0,1%	1923 21,6%	1950 21,9%
B 518	BAD SÄCKINGEN 3	84131106	44	13027	28 0,2%	12064 92,6%	31 0,2%	12 0,1%	645 5,0%	35 0,3%	45 0,3%	156 1,2%	11 0,1%	236 1,8%	248 1,9%
B 532	WEIL PALMRAINBR.	84111109	271	18294	184 1,0%	16529 90,4%	60 0,3%	73 0,4%	840 4,6%	136 0,7%	45 0,2%	304 1,7%	123 0,7%	485 2,7%	558 3,1%

AUTOMATISCHE STRASSENVERKEHRSZÄHLUNGEN IN BADEN-WÜRTTEMBERG

DURCHSCHNITTLICHER KFZ - TAGESVERKEHR SOWIE ANTEILE UND DTV-WERTE DER FAHRZEUGARTEN

JAHR 2025

Str.-Kl. u.-Nr.	Zst.-Name	TK-/ Zst.-Nr.	Alle Wochentage (Montag - Sonntag)											SGV	SV
			GT	KFZ	Mot	Pkw	Pkw mit Anh.	Bus	Lfw (<3,5t)	Lkw ohne Anh.	Lkw mit Anh.	Sattel	Sonst. nkl.		
L 75	GOLDSCHEUER KR. (N)	75121199	181	7312	66 0,9%	6165 84,3%	75 1,0%	37 0,5%	438 6,0%	239 3,3%	65 0,9%	196 2,7%	31 0,4%	500 6,8%	537 7,3%
L 75	GOLDSCHEUER KR. (S)	75128536	123	4961	58 1,2%	4042 81,5%	68 1,4%	30 0,6%	394 7,9%	150 3,0%	51 1,0%	144 2,9%	23 0,5%	345 7,0%	375 7,6%
L 83	BÜHL	72141207	207	10760	40 0,4%	9547 88,7%	137 1,3%	9 0,1%	754 7,0%	211 2,0%	23 0,2%	23 0,2%	19 0,2%	257 2,4%	266 2,5%
L 87	FREISTETT-RHEINAU	73131204	362	13788	151 1,1%	11599 84,1%	89 0,6%	11 0,1%	742 5,4%	127 0,9%	123 0,9%	926 6,7%	18 0,1%	1176 8,5%	1187 8,6%
L 98	ALTENHEIM-RHEINBR.	75121202	365	17263	117 0,7%	13970 80,9%	115 0,7%	49 0,3%	1090 6,3%	271 1,6%	200 1,2%	1438 8,3%	13 0,1%	1909 11,1%	1958 11,3%
L 98	GOLDSCHEUER KR. (W)	75185236	181	15178	115 0,8%	11808 77,8%	131 0,9%	49 0,3%	1051 6,9%	259 1,7%	229 1,5%	1477 9,7%	58 0,4%	1965 12,9%	2014 13,3%
L 98	GOLDSCHEUER KR. (O)	75128235	181	12596	90 0,7%	9215 73,2%	131 1,0%	52 0,4%	960 7,6%	323 2,6%	247 2,0%	1483 11,8%	96 0,8%	2053 16,3%	2105 16,7%
L 104	RHEINHAUSEN	77121105	364	3544	55 1,6%	3073 86,7%	44 1,2%	18 0,5%	260 7,3%	65 1,8%	11 0,3%	16 0,5%	3 0,1%	92 2,6%	110 3,1%
L 113	SASBACH	78111200	361	6355	101 1,6%	5388 84,8%	42 0,7%	10 0,2%	378 5,9%	78 1,2%	67 1,1%	280 4,4%	13 0,2%	425 6,7%	435 6,8%
L 113	RIEGEL	78121210	285	14105	133 0,9%	11222 79,6%	216 1,5%	19 0,1%	1513 10,7%	429 3,0%	137 1,0%	425 3,0%	13 0,1%	991 7,0%	1010 7,2%
L 122	EHRENKIRCHEN	80121203	161	5284	84 1,6%	4440 84,0%	62 1,2%	71 1,3%	479 9,1%	95 1,8%	16 0,3%	29 0,5%	8 0,2%	140 2,6%	211 4,0%
L 123	MÜNSTERTAL	81131200	365	1627	113 6,9%	1281 78,7%	19 1,2%	11 0,7%	143 8,8%	46 2,8%	8 0,5%	4 0,2%	3 0,2%	58 3,6%	69 4,2%
L 125	PFÄFFENWEILER	80121206	290	18536	183 1,0%	16226 87,5%	120 0,6%	75 0,4%	1705 9,2%	200 1,1%	10 0,1%	7 0,0%	9 0,0%	217 1,2%	292 1,6%
L 150	ST. BLASIEN	82141203	80	3773	114 3,0%	3149 83,5%	34 0,9%	39 1,0%	330 8,7%	75 2,0%	13 0,3%	18 0,5%	0 0,0%	106 2,8%	145 3,8%
L 151	LAUFENBURG	84141206	207	12037	90 0,7%	11046 91,8%	33 0,3%	4 0,0%	620 5,2%	66 0,5%	15 0,1%	54 0,4%	110 0,9%	135 1,1%	139 1,2%
L 154	BAD SÄCKINGEN 1	84141102	206	8953	70 0,8%	7844 87,6%	67 0,7%	41 0,5%	655 7,3%	128 1,4%	47 0,5%	100 1,1%	0 0,0%	275 3,1%	316 3,5%
L 173	SIMONSWALD	78121201	363	6749	151 2,2%	5587 82,8%	89 1,3%	74 1,1%	696 10,3%	108 1,6%	24 0,4%	16 0,2%	4 0,1%	148 2,2%	222 3,3%
L 173	FURTWANGEN	79151201	365	9736	175 1,8%	8254 84,8%	89 0,9%	102 1,0%	757 7,8%	244 2,5%	54 0,6%	56 0,6%	3 0,0%	354 3,6%	456 4,7%
L 186	WALDKIRCH 1	79131205	365	7510	96 1,3%	6537 87,0%	66 0,9%	5 0,1%	625 8,3%	141 1,9%	20 0,3%	20 0,3%	0 0,0%	181 2,4%	188 2,5%
L 220	LANGENRAIN	82201203	363	2611	42 1,6%	2497 95,6%	16 0,6%	1 0,0%	10 0,4%	25 1,0%	2 0,1%	2 0,1%	13 0,5%	29 1,1%	30 1,1%
L 221	WOLLMATINGEN	83201203	261	3284	68 2,1%	2873 87,5%	14 0,4%	12 0,4%	240 7,3%	49 1,5%	3 0,1%	4 0,1%	20 0,6%	56 1,7%	68 2,1%
L 249	WASSERSTETTEN	76221204	364	2187	115 5,3%	1740 79,6%	43 2,0%	14 0,6%	202 9,2%	44 2,0%	13 0,6%	12 0,5%	5 0,2%	69 3,2%	83 3,8%
L 284	BAD SCHUSSENRIED	80231203	209	4163	39 0,9%	3547 85,2%	53 1,3%	25 0,6%	382 9,2%	85 2,0%	10 0,2%	22 0,5%	0 0,0%	117 2,8%	142 3,4%
L 318	LEUTKIRCH	82261203	0	9951	9 0,1%	8201 82,4%	84 0,8%	95 1,0%	878 8,8%	312 3,1%	159 1,6%	212 2,1%	3 0,0%	683 6,9%	778 7,8%
L 333	WALCHESREUTE	83231208	320	10840	153 1,4%	9350 86,3%	78 0,7%	91 0,8%	889 8,2%	181 1,7%	27 0,2%	48 0,4%	23 0,2%	256 2,4%	347 3,2%
L 343	SCHÖMBERG	72181202	365	3554	57 1,6%	3094 87,1%	25 0,7%	53 1,5%	250 7,0%	54 1,5%	9 0,3%	8 0,2%	3 0,1%	71 2,0%	124 3,5%
L 360	ONSTMETTINGEN	77201201	356	9925	28 0,3%	9554 96,3%	24 0,2%	18 0,2%	51 0,5%	204 2,1%	6 0,1%	9 0,1%	30 0,3%	219 2,2%	237 2,4%
L 389	BODELSHAUSEN	75191205	352	4891	61 1,2%	4079 83,4%	58 1,2%	2 0,0%	449 9,2%	119 2,4%	45 0,9%	75 1,5%	2 0,0%	239 4,9%	241 4,9%
L 401	MITTELTAL	74151201	365	4271	134 3,1%	3525 82,5%	40 0,9%	56 1,3%	331 7,7%	110 2,6%	32 0,7%	40 0,9%	2 0,0%	182 4,3%	238 5,6%

AUTOMATISCHE STRASSENVERKEHRSZÄHLUNGEN IN BADEN-WÜRTTEMBERG

DURCHSCHNITTLICHER KFZ - TAGESVERKEHR SOWIE ANTEILE UND DTV-WERTE DER FAHRZEUGARTEN

JAHR 2025

Str.-Kl. u.-Nr.	Zst.-Name	TK-/ Zst.-Nr.	Alle Wochentage (Montag - Sonntag)											SGV	SV
			GT	KFZ	Mot	Pkw	Pkw mit Anh.	Bus	Lfw (<3,5t)	Lkw ohne Anh.	Lkw mit Anh.	Sattel	Sonst. nkl.		
L 518	WALLDÖRN	64221203	289	1825	31 1,7%	1532 83,9%	22 1,2%	9 0,5%	95 5,2%	101 5,5%	11 0,6%	20 1,1%	4 0,2%	132 7,2%	141 7,7%
L 559	WEINGARTEN	69171201	139	3629	42 1,2%	3178 87,6%	34 0,9%	22 0,6%	309 8,5%	35 1,0%	4 0,1%	4 0,1%	1 0,0%	43 1,2%	65 1,8%
L 600	HEIDELBERG 2	66171214	293	27125	171 0,6%	23987 88,4%	115 0,4%	157 0,6%	1938 7,1%	446 1,6%	77 0,3%	234 0,9%	0 0,0%	757 2,8%	914 3,4%
L 722	TALHAUS	66171219	304	12165	162 1,3%	9878 81,2%	150 1,2%	53 0,4%	1021 8,4%	291 2,4%	176 1,4%	422 3,5%	13 0,1%	889 7,3%	942 7,7%
L 1020	HOLLENBACH	66241207	364	3404	53 1,6%	2726 80,1%	38 1,1%	29 0,9%	240 7,1%	89 2,6%	35 1,0%	193 5,7%	2 0,1%	317 9,3%	346 10,2%
L 1040	GAGGSTATT	67261200	364	2668	16 0,6%	2083 78,1%	39 1,5%	32 1,2%	282 10,6%	119 4,5%	36 1,3%	57 2,1%	4 0,1%	212 7,9%	244 9,1%
L 1060	LINDENHOF	70261200	0	4268	25 0,6%	3421 80,2%	53 1,2%	39 0,9%	287 6,7%	135 3,2%	98 2,3%	204 4,8%	8 0,2%	437 10,2%	476 11,2%
L 1066	SULZBACH (MURR)	70231203	349	11385	169 1,5%	9450 83,0%	132 1,2%	98 0,9%	986 8,7%	309 2,7%	90 0,8%	144 1,3%	6 0,1%	543 4,8%	641 5,6%
L 1096	HEUCHLINGEN	67211217	363	8718	102 1,2%	7671 88,0%	75 0,9%	27 0,3%	614 7,0%	138 1,6%	27 0,3%	62 0,7%	4 0,0%	227 2,6%	254 2,9%
L 1100	FLEIN	68211201	77	9843	31 0,3%	8658 88,0%	51 0,5%	203 2,1%	737 7,5%	121 1,2%	16 0,2%	10 0,1%	17 0,2%	147 1,5%	350 3,6%
L 1115	GROSSBOTTWAR	69211222	0	15019	26 0,2%	11738 78,2%	165 1,1%	6 0,0%	1510 10,1%	585 3,9%	262 1,7%	717 4,8%	11 0,1%	1564 10,4%	1570 10,5%
L 1142	HEGNACH	71211211	365	17821	154 0,9%	14933 83,8%	104 0,6%	141 0,8%	1646 9,2%	456 2,6%	105 0,6%	278 1,6%	5 0,0%	839 4,7%	980 5,5%
L 1164	WALDHAUSEN	73251203	0	2614	13 0,5%	2125 81,3%	27 1,0%	2 0,1%	279 10,7%	122 4,7%	24 0,9%	21 0,8%	2 0,1%	167 6,4%	169 6,5%
L 1177	HEIMERDINGEN	71201227	364	5243	60 1,1%	4179 79,7%	32 0,6%	54 1,0%	340 6,5%	289 5,5%	38 0,7%	244 4,7%	6 0,1%	571 10,9%	625 11,9%
L 1180	SOLITUDE	72201203	365	26846	132 0,5%	23343 87,0%	70 0,3%	180 0,7%	2615 9,7%	435 1,6%	27 0,1%	20 0,1%	22 0,1%	482 1,8%	662 2,5%
L 1233	TOMERDINGEN	75251211	357	2455	49 2,0%	2019 82,2%	43 1,8%	27 1,1%	210 8,6%	55 2,2%	21 0,9%	25 1,0%	4 0,2%	101 4,1%	128 5,2%
L 2310	ROSENMÜHLE	62221202	365	2994	55 1,8%	2415 80,7%	32 1,1%	36 1,2%	259 8,7%	69 2,3%	42 1,4%	85 2,8%	3 0,1%	196 6,5%	232 7,7%
G	LÖRRACH-STETTEN	84111108	318	8461	353 4,2%	7631 90,2%	4 0,0%	40 0,5%	365 4,3%	22 0,3%	9 0,1%	9 0,3%	28 0,3%	40 0,5%	80 0,9%
K 5345	MAHLBERG	77128232	136	6330	119 1,9%	5539 87,5%	79 1,2%	30 0,5%	411 6,5%	104 1,6%	16 0,3%	25 0,4%	8 0,1%	145 2,3%	175 2,8%